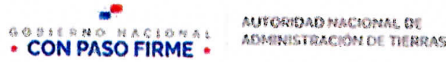


# EDICTOS



## DIRECCION NACIONAL DE TITULACION Y REGULARIZACION PROVINCIA DE COCLE

### EDICTO N°062-2026

El suscrito Funcionario Sustanciador de la Dirección Administrativa Regional de Coclé

#### HACE SABER:

Que: **LUIS ALBERTO BRATHWAITE MASTER**, nacionalidad, **PANAMEÑO** de sexo, **MASCULINO**, estado civil, **CASADO**, mayor de edad con número de identidad personal N°**2-73-879**, con residencia en, **JUAN DIAZ** corregimiento, **JUAN DIAZ**, distrito de **PANAMA**, provincia de, **PANAMA**; con ocupación, **PASTOR**, ha solicitado la adjudicación de un terreno baldío nacional ubicado en la provincia de, **COCLE**, distrito de, **PENONOME** corregimiento de **CABECERA**, lugar, **CRISTO REY**, dentro de los siguientes linderos:

**NORTE:** TERRENO NACIONAL OCUPADO POR: EMILIANO RODRIGUEZ -TERRENO NACIONAL OCUPADO POR: JACKELINE VALDES DE RODRIGUEZ **SUR:** TERRENO NACIONAL OCUPADO POR: MARIA EUGENIA GONZALEZ **ESTE:** CARRETERA DE ASFALTO 10.00M A EL CHORRILLO A CHIGORE **OESTE:** TERRENO NACIONAL OCUPADO POR: MARIA PRUDENCIA QUIROS .


Con una superficie de 0 hectáreas, más, 0717, metros cuadrados, con, 85 decímetros cuadrados


El expediente lleva el número de identificación: 2-1401-15 del 9 de DICIEMBRE del año 2015

Para efectos legales, el presente edicto se fijará por quince (15) días hábiles en la Dirección Regional y en la Alcaldía o Corregidora o Casa de Justicia Comunitaria de Paz de, **EL COCO-PENONOME**, se publicará por tres (3) días consecutivos en un periódico de circulación nacional, y un (1) día en la Gaceta Oficial; para que cualquier persona que sienta que la solicitud de adjudicación le afecte, podrá anunciar ante la ANATI su oposición a la misma, hasta quince (15) días hábiles después de efectuada la última publicación.

**FUNDAMENTO JURÍDICO:** Artículos. 108.131 y 133 de la ley 37 de 1962


Dado en la ciudad de, **PENONOME** a los **(10)** días del mes de **MARZO** del **2026**

Firma:   
Nombre: **ILISNAY GOMEZ**  
SECRETARIA(O) AD HOC

Firma:   
Nombre: **DAN EL ROSAS ZAMBRANO**  
FUNCIONARIO(A) SUSTANCIADOR

**Gaceta Oficial**

Liquidación **202-136768144**



**DIRECCION NACIONAL DE TITULACION Y REGULARIZACION  
PROVINCIA DE COCLE**

**EDICTO N°067-2026**

El suscrito Funcionario Sustanciador de la Dirección Administrativa Regional de Coclé

**HACE SABER:**

Que: **SANTIAGO AURELIO JARAMILLO DELGADO**, nacionalidad, **PANAMEÑO** de sexo, **MASCULINO**, estado civil, **SOLTERO**, mayor de edad con número de identidad personal N°**2-105-921**, con residencia en, **LOS POLLOS** corregimiento, **RIO HATO**, distrito de **ANTON**, provincia de, **COCLE**; con ocupación, **INDEPENDIENTE**, ha solicitado la adjudicación de un terreno baldío nacional ubicado en la provincia de, **COCLE**, distrito de, **ANTON** corregimiento de **RIO HATO**, lugar, **LOS POLLOS**, dentro de los siguientes linderos:

**NORTE:** CAMINO DE TIERRA 12.80M HACIA CALLE PRINCIPAL A OTROS LOTES **SUR:** SERVIDUMBRE DE TIERRA 2.00M HACIA CALLE PRINCIPAL A OTROS LOTES **ESTE:** TERRENO NACIONAL OCUPADO POR: EUGENIO GUTIERREZ GUERRERO **OESTE:** TERRENO NACIONAL OCUPADO POR: EUCLIDES GABRIEL NUÑEZ- TERRENO NACIONAL OCUPADO POR: VICTOR MANUEL LOPEZ ARGUELLES .


Con una superficie de **0 hectáreas**, más, **1814**, metros cuadrados, con, **65** decímetros cuadrados


El expediente lleva el número de identificación: **ADJ-2-503-2020** del **26** de **OCTUBRE** del año **2020**

Para efectos legales, el presente edicto se fijará por quince (15) días hábiles en la Dirección Regional y en la Alcaldía o Corregidora o Casa de Justicia Comunitaria de Paz de , **RIO HATO- EL CHIRU-CABUYA**, se publicará por tres (3) días consecutivos en un periódico de circulación nacional, y un (1) día en la Gaceta Oficial; para que cualquier persona que sienta que la solicitud de adjudicación le afecte, podrá anunciar ante la ANATI su oposición a la misma, hasta quince (15) días hábiles después de efectuada la última publicación.


**FUNDAMENTO JURÍDICO:** Artículos. 108.131 y 133 de la ley 37 de 1962

Dado en la ciudad de, **PENONOME** a los (14) días del mes de, **ABRIL del 2026**

Firma:   
Nombre: **ILISNAY GOMEZ**  
SECRETARIA(O) AD HOC

Firma:   
Nombre: **DAN EL ROSAS ZAMBRANO**  
FUNCIONARIO(A) SUSTANCIADOR





**DIRECCION NACIONAL DE TITULACION Y REGULARIZACION  
PROVINCIA DE COCLE**

**EDICTO N°078-2025**

El suscrito Funcionario Sustanciador de la Dirección Administrativa Regional de Coclé

**HACE SABER:**

Que: **EDYS ORLANDO SAEZ CASTRO**, nacionalidad, **PANAMEÑO** de sexo, **MASCULINO**, estado civil, **SOLTERO**, mayor de edad con número de identidad personal N°**7-704-2136**, con residencia en, **PUEBLO NUEVO**, corregimiento, **PUEBLO NUEVO**, distrito de **PANAMA**, provincia de, **PANAMA**; con ocupación, **AGRICULTOR**, ha solicitado la adjudicación de un terreno baldío nacional ubicado en la provincia de, **COCLE**, distrito de, **NATA**, corregimiento de, **GUZMAN**, lugar, **LLANO DEL FRAILE**, dentro de los siguientes linderos:

**NORTE:** SERVIDUMBRE DE 3.00M A OTROS LOTES **SUR:** CAMINO DE TIERRA 10.00M HACIA PIEDRAS BLANCAS HACIA CALLE PRINCIPAL **ESTE:** TERRENO NACIONAL OCUPADO POR: FELIPE ENERIS CASTILLO CASTILLO – TERRENO NACIONAL OCUPADO POR: EDYS ORLANDO SAEZ CASTRO **OESTE:** SERVIDUMBRE DE 5.00M A OTROS LOTES

Con una superficie de **14 hectáreas**, más, **3744**, metros cuadrados, con, **77** decímetros cuadrados


El expediente lleva el número de identificación: **ADJ- 2-570-2022** del **21** de **OCTUBRE** del año **2022**


Para efectos legales, el presente edicto se fijará por quince (15) días hábiles en la Dirección Regional y en la Alcaldía o Corregidora o Casa de Justicia Comunitaria de Paz de , **EL CAÑO- GUZMAN**, se publicará por tres (3) días consecutivos en un periódico de circulación nacional, y un (1) día en la Gaceta Oficial; para que cualquier persona que sienta que la solicitud de adjudicación le afecte, podrá anunciar ante la ANATI su oposición a la misma, hasta quince (15) días hábiles después de efectuada la última publicación.

**FUNDAMENTO JURÍDICO:** Artículos. 108.131 y 133 de la ley 37 de 1962

Dado en la ciudad de, **PENONOME** a los **(13)** días del mes de **NOVIEMBRE** del **2025**


Firma:   
Nombre: **MAGDALENA CEITU**  
SECRETARIA(O) AD HOC



Firma:   
Nombre: **DAN EL ROSAS ZAMBRANO**  
FUNCIONARIO(A) SUSTANCIADOR

**Gaceta Oficial**

Liquidación **202-133672646**



**DIRECCION NACIONAL DE TITULACION Y REGULARIZACION  
PROVINCIA DE COCLE**

**EDICTO N°079-2025**

El suscrito Funcionario Sustanciador de la Dirección Administrativa Regional de Coclé  
**HACE SABER:**

Que: **EDYS ORLANDO SAEZ CASTRO**, nacionalidad, **PANAMEÑO** de sexo, **MASCULINO**, estado civil, **SOLTERO**, mayor de edad con número de identidad personal N°**7-704-2136**, con residencia en, **PUEBLO NUEVO**, corregimiento, **PUEBLO NUEVO**, distrito de **PANAMA**, provincia de, **PANAMA**; con ocupación, **AGRICULTOR**, ha solicitado la adjudicación de un terreno baldío nacional ubicado en la provincia de, **COCLE**, distrito de, **NATA**, corregimiento de, **GUZMAN**, lugar, **LLANO DEL FRAILE**, dentro de los siguientes linderos:

**NORTE:** TERRENO NACIONAL OCUPADO POR: FELIPE ENERIS CASTILLO CASTILLO – QUEBRADA EL FRAILE – CALLE DE TOSCA DE 15.00M HACIA EL OTOAL – HACIA CAIMITILLO  
**SUR:** TERRENO NACIONAL OCUPADO POR : JULIANA QUIROS GUEVARA - CAMINO DE TIERRA 10.00M HACIA OTROS LOTES **ESTE:** CALLE DE TIERRA 10.00M HACIA CALLE DE TOSCA-HACIA EL OTOAL **OESTE:** TERRENO NACIONAL OCUPADO POR: FELIPE ENERIS CASTILLO CASTILLO- TERRENO NACIONAL OCUPADO POR: JULIANA QUIROS GUEVARA

Con una superficie de **4 hectáreas**, más, **0221**, metros cuadrados, con, **40** decímetros cuadrados

El expediente lleva el número de identificación: **ADJ- 2-184-2022** del **18** de **MARZO** del año **2022**

Para efectos legales, el presente edicto se fijará por quince (15) días hábiles en la Dirección Regional y en la Alcaldía o Corregidora o Casa de Justicia Comunitaria de Paz de , **EL CAÑO- GUZMAN**, se publicará por tres (3) días consecutivos en un periódico de circulación nacional, y un (1) día en la Gaceta Oficial; para que cualquier persona que sienta que la solicitud de adjudicación le afecte, podrá anunciar ante la ANATI su oposición a la misma, hasta quince (15) días hábiles después de efectuada la última publicación.

**FUNDAMENTO JURÍDICO:** Artículos. 108.131 y 133 de la ley 37 de 1962

Dado en la ciudad de, **PENONOME** a los **(13)** días del mes de **NOVIEMBRE** del **2025**

Firma:

Nombre: **MAGDALENA CEITU**  
SECRETARIA(O) AD HOC

Firma:

Nombre: **DAN EL ROSAS ZAMBRANO**  
FUNCIONARIO(A) SUSTANCIADOR

**Gaceta Oficial**

Liquidación... **202-133672330**

**EDICTO No. 27**

DIRECCION DE INGENIERIA MUNICIPAL DE LA CHORRERA  
 ALCALDIA MUNICIPAL DEL DISTRITO DE LA CHORRERA.  
 EL SUSCRITO ALCALDE DEL DISTRITO DE LA CHORRERA, HACE SABER  
 QUE EL SEÑOR (A). MILEIDY YARLETH SERRANO MOJICA, AMILYS YARLETH SERRANO MOJICA Y JAIME JUAN SERRANO MOJICA, panameños, mayores de edad, solteros, portadores de la cédula de identidad personal No. 4-777-1103, 4-766-914 y 4-794-2489, residente en la Barriada Ministerial, El Coco, Calle Los Pinos, cerca del Kiosco Yarleth, Celular No. 6699-4426.

En sus propio nombre y en representación de su propia persona  
 Ha solicitado a este Despacho que se le adjudique a título de plena propiedad, en concepto de venta de un lote de terreno Municipal Urbano, localizado en el lugar denominado CALLE LOS PINOS del lugar conocido LA MINISTERIAL Corregimiento EL COCO donde HAY UNA CONSTRUCCION, distingue con el numero..... y cuyo linderos y medidas son los siguiente:

- NORTE: CALLE LOS PINOS CON: 47.05 MTS  
RESTO DE LA FINCA 6028 TOMO 194 FOLIO 104
- SUR: PROPIEDAD DEL MUNICIPIO DE LA CHORRERA CON: 29.50 MTS  
RESTO DE LA FINCA 6028 TOMO 194 FOLIO 104
- ESTE: PROPIEDAD DEL MUNICIPIO DE LA CHORRERA CON: 36.68 MTS  
RESTO DE LA FINCA 6028 TOMO 194 FOLIO 104
- OESTE: PROPIEDAD DEL MUNICIPIO DE LA CHORRERA CON: 31.72 MTS

AREA TOTAL DE TERRENO: MIL DOSCIENTOS DIECINUEVE METROS CUADRADOS CON OCHENTA DECIMETROS CUADRADOS (1,219.80 MTS<sup>2</sup>).

Con base a lo que dispone el Artículo 14 del Acuerdo Municipal No.11-A, del 6 de marzo de 1969, se fija el presente Edicto en un lugar visible al lote de terreno solicitado, por el termino de DIEZ (10) días, para que dentro dicho plazo o termino pueda oponerse la (s) que se encuentran afectadas.

Entrégueseles senda copia del presente Edicto al interesado, para su publicación por una sola vez en un periódico de gran circulación y en La Gaceta Oficial.

La Chorrera, 4 de mayo de dos mil veintiséis .-

ALCALDE: (FDO.) SR. CHUIN FA CHONG WONG

DIRECTOR DE INGENIERIA: (FDO) ING. GAMALIEL O. SOUSA MATOS  
 Es fiel copia de su original.  
 La Chorrera, cuatro (04) de mayo de dos mil veintiséis.

ING. GAMALIEL O. SOUSA MATOS  
 DIRECTOR DE INGENIERIA MUNICIPAL




**Gaceta Oficial**  
 202-138935827  
 Liquidación.....

EDICTO No-34

DIRECCION DE INGENIERIA MUNICIPAL DE LA CHORRERA  
ALCALDIA MUNICIPAL DEL DISTRITO DE LA CHORRERA.  
EL SUSCRITO ALCALDE DEL DISTRITO DE LA CHORRERA, HACE SABER  
QUE EL SEÑOR (A) LUCIO DIAZ DIAZ, varón, panameño, mayor de edad, casado, con cédula No-4-101-344, residente en Los Chorritos No-3, El Coco, Casa No-2318,-----

En su propio nombres y en representación de su propia persona-----  
Ha solicitado a este Despacho que se le adjudique a título de plena propiedad, en concepto de venta de un lote de terreno Municipal Urbano, localizado en el lugar denominado CALLE EL BEBE de la Barriada LOS CHORRITOS No-3 Corregimiento EL COCO donde SE LLEVARA A CABO UNA CONSTRUCCION, distingue con el número ..... y cuyos linderos y medidas son los siguientes

- RESTO DE LA FINCA 60 28 TOMO 194 FOLIO 104
- NORTE: PROPIEDAD DEL MUNICIPIO DE LA CHORRERA CON: 15.00 MTS
- SUR: CALLE EL BEBE CON: 14.79 MTS
- RESTO DE LA FINCA 6028 TOMO 194 FOLIO 104
- ESTE: PROPIEDAD DEL MUNICIPIO DE LA CHORRERA CON: 29.48 MTS
- RESTO DE LA FINCA 6028 TOMO 194 FOLIO 104
- OESTE: PROPIEDAD DEL MUNICIPIO DE LA CHORRERA CON: 30.07 MTS

AREA TOTAL DE TERRENOS: CUATROCIENTOS CUARENTA Y TRES METROS CUADRADOS CON VEINTIDOS DECIMETROS CUADRADOS (443.22 MTS2).-----


Con base a lo que dispone el Artículo 14 del A-cuerdo Municipal No.11-A, del 6 de marzo de 1969, se fija el presente Edicto en un lugar visible al lote de terreno solicitado, por el termino de DIEZ (10) días, para que dentro dicho plazo o termino pueda oponerse la (s) que se encuentran afectadas. Entrégueseles senda copia del presente Edicto al interesado, para su publicación por una sola vez en un periódico de gran circulación y en La Gaceta Oficial.

La Chorrera, 11 de mayo de dos mil veintiséis

ALCALDE: (FDO.) SR. CHUIN FA CHONG WONG

DIRECTOR DE INGENIERIA (FDO.) GAMALIEL O. SOUSA MATOS.

Es fiel copia de su original.  
La Chorrera, (11) (once) de mayo de  
Dos mil veintiséis.

  
ING. GAMALIEL O. SOUSA MATOS  
DIRECTOR DE INGENIERIA MUNICIPAL.



**Gaceta Oficial**  
Liquidación... **202-138956981**

## EDICTO No-212

DIRECCION DE INGENIERIA MUNICIPAL DE LA CHORRERA  
 ALCALDIA MUNICIPAL DEL DISTRITO DE LA CHORRERA.  
 EL SUSCRITO ALCALDE DEL DISTRITO DE LA CHORRERA, HACE SABER  
 QUE EL SEÑOR (A) DEYANIRA HAUGHTON RIOS de REYES y SANTIAGO REYES CERRUD, panameños, mayores de edad, casados, cédula No-8-138-664/8-150-709, residente en Peñasal cerca del mini súper Once Way, casa No-3642, calle Medellín, celular No-6381-4576---

En su propio nombres y en representación de su propia persona-----  
 Ha solicitado a este Despacho que se le adjudique a título de plena propiedad, en concepto de venta de un lote de terreno Municipal Urbano, localizado en el lugar denominado CALLE PEÑA PRIETA de la Barriada PEÑASCAL Corregimiento BARRIO BALBOA donde HAY UNA CONSTRUCCION, distingue con el número ..... y cuyos linderos y medidas son los siguientes

RESTO DE LA FINCA 6028 TOMO 2194 FOLIO 104  
 NORTE: PROPIEDAD DEL MUNICIPIO DE LA CHORRERA CON: 60.092 MTS  
 SUR: CALLE PEÑA PRIETA CON: 30.000 MTS  
 ESTE: VEREDA CON: 35.216 MTS  
 OESTE: CALLE MEDELLIN CON: 18.000 MTS

AREA TOTAL DE TERRENOS: SETECIENTOS CINCUENTA Y SIETE METROS CUADRADOS CON DOS MIL SEISCIENTOS CINCO CENTIMETROS CUADRADOS (757,2605 MTS2).-----

Con base a lo que dispone el Artículo 14 del A-cuerdo Municipal No.11-A, del 6 de marzo de 1969, se fija el presente Edicto en un lugar visible al lote de terreno solicitado, por el termino de DIEZ (10) días, para que dentro dicho plazo o termino pueda oponerse la (s) que se encuentran afectadas. Entrégueseles senda copia del presente Edicto al interesado, para su publicación por una sola vez en un periódico de gran circulación y en La Gaceta Oficial.

La Chorrera, 25 de marzo de dos mil veintiséis

ALCALDE: (FDO.) SR. CHUIN FA CHONG WONG

DIRECTOR DE INGENIERIA (FDO.) GAMALIEL O. SOUSA MATOS.

Es fiel copia de su original.  
 La Chorrera, (25) (veinticinco) de marzo de  
 Dos mil veintiséis.

  
 ING. GAMALIEL O. SOUSA MATOS  
 DIRECTOR DE INGENIERIA MUNICIPAL.



**Gaceta Oficial**

Liquidación... **202-138931309**



AUTORIDAD NACIONAL DE  
ADMINISTRACIÓN DE TIERRAS



DEPARTAMENTO DE TITULACION Y REGULARIZACION DE TIERRAS  
DIRECCION REGIONAL DE HERRERA

**EDICTO No. 06-02-2026**

LA DIRECTORA REGIONAL DE TITULACION Y REGULARIZACION EN LA DIRECCION REGIONAL DE LA PROVINCIA DE HERRERA

HACE SABER:

Que el Señor **NICA ANIEL PEREZ GARCIA**, mayor de edad, portadora de la cedula de identidad personal No. 6-707-934, de nacionalidad panameña, residente en el lugar Las Lagunitas, corregimiento El Capuri, distrito Los Pozos, provincia de Herrera, ha solicitado ante la **ADMINISTRACION REGIONAL DE LA AUTORIDAD NACIONAL DE ADMINISTRACION DE TIERRAS (ANATI)**, mediante Solicitud No. **ADJ-6-32-2021**, fechada 27 de julio de 2021, la adjudicación a título oneroso de una parcela de terreno baldío nacional con una superficie de **9has + 2438.86m<sup>2</sup>**, ubicado en el lugar Las Yescas, corregimiento Quebrada Del Rosario, distrito Las Minas, provincia de Herrera, y comprendido dentro de los siguientes linderos generales:

**Norte:** Folio Real No. 326831, Documento No. 1984730, Código de Ubicación 6101, Propiedad de Arturo Javier Pérez Escribano, Folio Real No. 30179148, Código de Ubicación No. 6106, Propiedad de Camilo Alberto Cárdenas Cortes

**Sur:** Terrenos Nacionales Usuario Alexis Adriel Pérez García, Camino sin nombre de 6.00m, hacia Pan de Azúcar, hacia Las Yescas

**Este:** Folio Real No. 30227904, Código de Ubicación 6106, Propiedad de Camilo Alberto Cárdenas Cortes

**Oeste:** Terrenos Nacionales Usuario Alexis Adriel Pérez García, Folio Real No. 1582, Tomo No. 195, Folio No. 296, Código de Ubicación No. 6208, Propiedad de Ramón Frías Moreno

Para los efectos legales se fija el presente Edicto en un lugar visible de este despacho, en la Alcaldía o Casa Comunitaria de Justicia y Paz, del lugar donde está ubicado el terreno, y copia del mismo se entregarán al interesado para que los haga publicar en los órganos de publicidad correspondiente (Periódico y Gaceta Oficial), tal como lo ordena el artículo 108 de la Ley 37 de 23 de septiembre de 1962. Este edicto tendrá una vigencia de quince (15) días hábiles a partir de la última publicación en el periódico.

Dado en la ciudad de Chitré, a los 11 días del mes febrero de 2026.

  
LIC. BLANCA ROSA RODRIGUEZ RUIZ  
DIRECTORA REGIONAL  
ANATI-HERRERA  
k/c

  
LIC. TANIA BALLESTEROS  
SECRETARIA AD-HOC



**Gaceta Oficial**

Liquidación... **202-138959899**



Teléfono (507) 913-0038



www.anati.gob.pa



@anati.gob.pa



Edificio ANATI, Avenida Pérez, Corregimiento San Juan Bautista, Chitré, Rep. de Panamá

① Periódico

GOBIERNO NACIONAL  
★ CON PASO FIRME ★

AUTORIDAD NACIONAL DE  
ADMINISTRACIÓN DE TIERRAS

DEPARTAMENTO DE TITULACION Y REGULARIZACION DE TIERRAS  
DIRECCION REGIONAL DE HERRERA

**EDICTO No. 66-11-2025**

LA DIRECTORA REGIONAL DE TITULACION Y REGULARIZACION EN LA DIRECCION REGIONAL DE LA PROVINCIA DE HERRERA

HACE SABER:

Que la Señora **ALEXIS ADRIEL PEREZ GARCIA**, mayor de edad, portadora de la cedula de identidad personal No. 6-706-159, residente en el lugar Las Yescas, corregimiento Quebrada Del Rosario, distrito Las Minas, provincia de Herrera, ha solicitado ante la **ADMINISTRACION REGIONAL DE LA AUTORIDAD NACIONAL DE ADMINISTRACION DE TIERRAS (ANATI)**, mediante Solicitud No. **ADJ-6-31-2021**, fechada 26 de julio de 2021, la adjudicación a título oneroso de una parcela de terreno baldío nacional con una superficie de **9has + 3255.21m2**, ubicado en el lugar Las Yescas, corregimiento Quebrada Del Rosario, distrito Las Minas, provincia de Herrera, y comprendido dentro de los siguientes linderos generales:

**Norte:** Terrenos Nacionales Usuario Nica Aniel Pérez García

**Sur:** Folio Real No. 1582, Tomo No. 195, Folio No. 296, Código de Ubicación 6208, Propiedad de Ramón Frías Moreno, Camino sin nombre de 6.00m, hacia Pan de Azúcar, hacia Las Yescas

**Este:** Terrenos Nacionales Usuario Nica Aniel Pérez García

**Oeste:** Folio Real No. 1582, Tomo No. 195, Folio No. 296, Código de Ubicación 6208, Propiedad de Ramón Frías Moreno,

Para los efectos legales se fija el presente Edicto en un lugar visible de este despacho, en la Alcaldía o Casa Comunitaria de Justicia y Paz, del lugar donde está ubicado el terreno, y copia del mismo se entregarán al interesado para que los haga publicar en los órganos de publicidad correspondiente (Periódico y Gaceta Oficial), tal como lo ordena el artículo 108 de la Ley 37 de 23 de septiembre de 1962. Este edicto tendrá una vigencia de quince (15) días hábiles a partir de la última publicación en el periódico.

Dado en la ciudad de Chitré, a los 13 días del mes noviembre de 2025.

*Blanca Rodríguez Ruiz*  
LIC. BLANCA ROSA RODRIGUEZ RUIZ  
DIRECTORA REGIONAL  
ANATI-HERRERA  
k/c



*Tania Ballesteros*  
LIC. TANIA BALLESTEROS  
SECRETARIA AD-HOC

**Gaceta Oficial**  
Liquidación... 202-138959237



AUTORIDAD NACIONAL DE ADMINISTRACIÓN DE TIERRAS

AUTORIDAD NACIONAL DE ADMINISTRACIÓN DE TIERRAS  
DIRECCIÓN NACIONAL DE TITULACIÓN Y REGULACIÓN  
DIRECCIÓN ADMINISTRATIVA REGIONAL DE PANAMA OESTE

EDICTO N°201-2025

La suscrita Funcionaria Sustanciadora de la Dirección Administrativa Regional de Panamá Oeste

HACE SABER:

Que **ABED ARIEL MARTINEZ RUIZ**, varón panameño, estado civil: **CASADO**, con cédula de identidad personal N° **8-526-1790**, vecino (a) residencia en **LA LAGUNA**, Corregimiento: **LA LAGUNA**, Distrito: **SAN CARLOS**, ha solicitado ante la Autoridad Nacional de Administración de Tierras (ANATI), la adjudicación y Regularización de un terreno baldío nacional, mediante la solicitud N° **8-5-427-2012, DE 14 DE AGOSTO DE 2012**, en la provincia **PANAMA OESTE** del distrito de **SAN CARLOS**, corregimiento de **LA LAGUNA**, lugar: **EL CAIMITO** dentro de los siguientes linderos:

**Norte: CARRETERA DE ASFALFO 15.00MTS. HACIA LA LAGUNA HACIA EL VALLE.**

**Sur: RÍO TETA 10.00 MTS.**

**Este: SERVIDUMBRE 5.00 MTS. FOLIO REAL N° 30215833, CODIGO UBICACIÓN N° 8806, PROPIEDAD DE MELISSA ITZEL MORAN DE REYES, TERRENO NACIONAL OCUPADO POR ABED ARIEL MARTINEZ RUIZ, QUEBRADA BRAZO DEL RIO TETA 10.00 MTS.**

**Oeste: TERRENO NACIONAL OCUPADO POR JUAN IRENE SANCHEZ HIDALGO.**

Con una superficie de **7** hectáreas, **3516 MTS** más cuadrados, con **32** decímetros cuadrados.

Para efectos legales, el presente edicto se fijará por quince (15) días hábiles en la Dirección Regional y en la Alcaldía o Corregiduría o Casa de Justicia Comunitaria de Paz; se publicará por tres (3) días consecutivos en un periódico de circulación nacional, y un (1) día en la Gaceta Oficial; para que cualquier persona que sienta que la solicitud de adjudicación le afecte, podrá anunciar ante la ANATI su oposición a la misma, hasta quince (15) días hábiles después de efectuada la última publicación.

**FUNDAMENTO JURÍDICO:** artículos 108, 131 y 133 de la Ley 37 de 1962.

Dado en la Provincia de **PANAMA OESTE** a los diez (10) días del mes de octubre del año **2025**.

Firma:   
Nombre: LICDA. ADRIANA MORENO de CHACÓN  
DIRECTORA REGIONAL DE LA PROVINCIA PANAMA OESTE-ANATI

Firma:   
Nombre: TRACEY GUERRA.  
FUNCIONARIA SUSTANCIADORA-ENCARGADA, a.i

FIJADO HOY:			DESFIJADO HOY:		
Día	Mes	Año	Día	Mes	Año
A las:			A las:		
Firma: _____			Firma: _____		
Nombre: SECRETARIO ANATI			Nombre: SECRETARIO ANATI		



AM/TG/rg

