


EDICTOS



DIRECCION NACIONAL DE TITULACION Y REGULARIZACION PROVINCIA DE COCLE

EDICTO N°015-2026

El suscrito Funcionario Sustanciador de la Dirección Administrativa Regional de Coclé

HACE SABER:

Que: AUGUSTO ENRIQUE CHAVEZ APARICIO, nacionalidad, PANAMEÑO de sexo, MASCULINO, estado civil, CASADO, mayor de edad con número de identidad personal N°2-148-55, con residencia en, JAGUITO corregimiento, BARRIOS UNIDO, distrito de AGUADULCE, provincia de, COCLE; con ocupación, AGENTE DE SEGURIDAD, ha solicitado la adjudicación de un terreno baldío nacional ubicado en la provincia de, COCLE, distrito de, AGUADULCE corregimiento de EL ROBLE, lugar, LA LOMA, dentro de los siguientes linderos:

NORTE: TERRENO NACIONAL OCUPADO POR: HERGILIO JAEN- RODADURA DE TIERRA 12.80M HACIA EL CENTRO DE LA LOMA HACIA LA VIA PANAMERICANA **SUR:** TERRENO NACIONAL OCUPADO POR: DENIS ENITH BEITIA MIRANDA **ESTE:** RODADURA DE TIERRA 12.80M HACIA EL CENTRO DE LA LOMA HACIA LA VIA PANAMERICANA- TERRENO NACIONAL OCUPADO POR: DENIS ENITH BEITIA MIRANDA **OESTE:** TERRENO NACIONAL OCUPADO POR: EUTACIO PRECILLA .

Con una superficie de 0 hectáreas, más, 796, metros cuadrados, con, 47 decímetros cuadrados

El expediente lleva el número de identificación: ADJ-2-440-2018 del 8 de MAYO del año 2018

Para efectos legales, el presente edicto se fijará por quince (15) días hábiles en la Dirección Regional y en la Alcaldía o Corregidora o Casa de Justicia Comunitaria de Paz de , EL ROBLE-PUEBLOS UNIDOS, se publicará por tres (3) días consecutivos en un periódico de circulación nacional, y un (1) día en la Gaceta Oficial; para que cualquier persona que sienta que la solicitud de adjudicación le afecte, podrá anunciar ante la ANATI su oposición a la misma, hasta quince (15) días hábiles después de efectuada la última publicación.

FUNDAMENTO JURÍDICO: Artículos. 108.131 y 133 de la ley 37 de 1962

Dado en la ciudad de, PENONOME a los (6) días del mes de MARZO del 2026

Firma: Ilisnay Gómez
Nombre: ILISNAY GÓMEZ
SECRETARIA(O) AD HOC

Firma: Dan El Rosas Zambrano
Nombre: DAN EL ROSAS ZAMBRANO
FUNCIONARIO(A) SUSTANCIADOR

Gaceta Oficial

Liquidación... **202-135993259**

Gaceta OficialLiquidación **202-138294008****EDICTO 012-2026.**

**EL SUSCRITO ALCALDE DEL DISTRITO DE CHITRE, POR ESTE
MEDIO
AL PÚBLICO HACE SABER:**

Que la señora, **Doris Janette Villarreal Deago** mujer, panameña, mayor de edad, con cédula de identidad personal N° 6-68-159, con residencia en el Corregimiento de La Arena, Distrito de Chitré, Provincia de Herrera,

Ha solicitado a este Despacho de la Alcaldía Municipal, se extienda título de propiedad por compra y de a manera definitiva sobre un lote de terreno municipal, adjudicable, ubicado dentro del área del Corregimiento de Monagrillo, Distrito de Chitré, con una superficie de O Has. + 135.17 metros cuadrados y según el plano N°60103-39095, se encuentra dentro de los siguientes límites:

NORTE: Folio Real N°43824, Documento N°91788716, Código de Ubicación N°6003 N°74, propiedad de Miguel Armando Consuegra Mendieta y otras personas.

SUR: Folio Real N°8290, tomo 904, folio 74, código de ubicación N°6001, propiedad de Municipio de Chitré, (USUARIA) Sociedad Anónima DAMAY S.A

ESTE: Folio Real N°8290, tomo 904, folio 74, código de ubicación N°6001, propiedad de Municipio de Chitré, (USUARIA) Sociedad Anónima DAMAY S.A

OESTE: Avenida Herrera.

Y para que sirva de formal notificación, a fin de que todos los que se consideren perjudicados con la presente solicitud, puedan presentar oposición a los procesos de adjudicación dentro del término de cinco (5) días hábiles, a partir de la publicación en la Gaceta Oficial del presente Edicto.

Se fija el presente Edicto en lugar visible de este Despacho por el término de Ley, además, se entregan sendas copias al interesado para que haga publicar por una solo vez en la Gaceta Oficial y por tres veces consecutivas en un periódico de circulación nacional, tal como lo determina la Ley.

NOTIFIQUESE Y CÚMPLASE,

Ing. Juan Carlos Huerta Solís.
Alcalde Municipal de Chitré.

Lic. Silsa González.
La Secretaria Judicial.

**FIEL COPIA DE
SU ORIGINAL
MUNICIPIO DE CHITRÉ**



EDICTO 015-2026.**EL SUSCRITO ALCALDE DEL DISTRITO DE CHITRE, POR ESTE
MEDIO
AL PÚBLICO HACE SABER:**

Que la señora **MARIA DE LA CRUZ JAEN NUÑEZ**, mujer, panameña, mayor de edad, con cédula de identidad personal número **6-47-2250**, con residencia en el Corregimiento de Llano Bonito, Distrito de Chitré, Provincia de Herrera, en su propio nombre y como su representante.

Ha solicitado a este Despacho de la Alcaldía Municipal, se extienda título de propiedad por compra y de a manera definitiva sobre un lote de terreno municipal, adjudicable, ubicado dentro del área del Corregimiento de Llano Bonito, Distrito de Chitré, con una superficie de O Has. + 263.92 metros cuadrados y se encuentra dentro de los siguientes límites:

Se encuentra dentro de los siguientes linderos:

NORTE.: folio real n°8290, tomo n°904, folio n°74, código de ubicación n°.6001, propiedad de Municipio de Chitré, (usuario) Raúl Mudarra Chávez. Folio real n°.35807, documento n°.976545, código de ubicación n°.6004, propiedad Benilda Barría de Rodríguez y otros.

SUR: Vía Roberto Ramírez de Diego, circunvalación externa.

ESTE: Folio Real n°27427, documento n°504146, código 6001, propiedad de Adelaida Jaén de Marciaga.

OESTE: Folio Real n° 14482, rollo n°3927, código 6001, propiedad del Raúl Mudarra Chávez.

Y para que sirva de formal notificación, a fin de que todos los que se consideren perjudicados con la presente solicitud, puedan presentar oposición a los procesos de adjudicación dentro del término de cinco (5) días hábiles, a partir de la publicación en la Gaceta Oficial del presente Edicto.

Se fija el presente Edicto en lugar visible de este Despacho por el término de Ley, además, se entregan sendas copias al interesado para que haga publicar por una solo vez en la Gaceta Oficial y por tres veces consecutivas en un periódico de circulación nacional, tal como lo determina la Ley.

CÚMPLASE,

Ing. Juan Carlos Huerta Solís.
Alcalde Municipal de Chitré.

Lic. Silsa González.
La Secretaria Judicial.



Gaceta Oficial
Liquidación... **202-138368526**

EDICTO N° 095 - 2026

**DIRECCIÓN NACIONAL DE TITULACIÓN Y REGULARIZACIÓN
DIRECCIÓN ADMINISTRATIVA REGIONAL DE CHIRIQUI**

El Suscrito Funcionario Sustanciador de la Autoridad Nacional de Administración de Tierras, en la provincia de **Chiriquí** al público.

HACE CONSTAR:

Que el (los) Señor: **JUAN OCTAVIO ORTEGA RODRIGUEZ** Vecino (a) de **DOLEGA** Corregimiento de **DOLEGA (CABECERA)** del Distrito de **DOLEGA** provincia de **CHIRIQUI** portador de la cédula de identidad personal **N°4-723-303 VARON**, de nacionalidad **PANAMEÑA, MAYOR DE EDAD, SOLTERO** ocupación **TRANSPORTISTA** ha solicitado a la Autoridad Nacional de Administración de Tierras mediante solicitud **ADJ-4-571-2024** la adjudicación del título oneroso, de tierra Baldía Nacional adjudicable, con una superficie total de **00 HAS +0735.55M²**.

El terreno está ubicado en la localidad de **DOLEGA** Corregimiento de **DOLEGA** Distrito de **DOLEGA** Provincia de **CHIRIQUI** comprendida dentro de los siguientes linderos:

NORTE: TERRENOS NACIONALES OCUPADO POR: ANA BELLA ORTEGA CABALLERO, CAMINO DE TIERRA DE 12.80M A OTROS LOTES – A CALLE PRINCIPAL.


SUR: FOLIO REAL: 39845 CODIGO DE UBICACIÓN: 4601 PROPIEDAD DE: ITZEL MIREYA ALVARADO ACOSTA DE SANCHEZ, CALLE DE ASFALTO DE 30.00M HACIA DAVID – A BOQUETE.

ESTE: CALLE DE ASFALTO DE 30.00M HACIA DAVID – A BOQUETE.

OESTE: FOLIO REAL: 39845 CODIGO DE UBICACIÓN: 4601 PROPIEDAD DE: ITZEL MIREYA ALVARADO ACOSTA DE SANCHEZ.

Para los efectos legales se fija el presente Edicto en lugar visible de este Despacho, en la Alcaldía del Distrito DE **DOLEGA** o en el Despacho de Juez Comunitario de **DOLEGA** copias del mismo se le entregará al interesado para que los haga publicar en los órganos de publicidad correspondientes, tal como lo ordena la ley 37 de 1962. Este Edicto tendrá una vigencia de quince (15) días a partir de la última publicación.

Dado en **DAVID** a los **07** días del mes de **ABRIL** de **2026**.

Firma: 
Nombre: LICDA YENYFER M. RUEDA C.
Funcionaria Sustanciadora
Anati-Chiriquí



Firma: 
Nombre: ALMA I. GUERRA DE SAMUDIO
Secretaria Ad-Hoc

Gaceta Oficial
202-138591632
Liquidación... ..

EDICTO N° 098 - 2026

**DIRECCIÓN NACIONAL DE TITULACIÓN Y REGULARIZACIÓN
DIRECCIÓN ADMINISTRATIVA REGIONAL DE CHIRIQUI**

El Suscrito Funcionario Sustanciador de la Autoridad Nacional de Administración de Tierras, en la provincia de **Chiriquí** al público.

HACE CONSTAR:

Que el (los) Señor: **ARCENIA PALACIO GUERRA** Vecino (a) de **SIOGUI ABAJO** Corregimiento de **LA ESTRELLA** del Distrito de **BUGABA** provincia de **CHIRIQUI** portador de la cédula de identidad personal **N°4-170-441 MUJER**, de nacionalidad **PANAMEÑA, MAYOR DE EDAD, SOLTERA ocupación ADMINISTRADORA DEL HOGAR** ha solicitado a la Autoridad Nacional de Administración de Tierras mediante solicitud **ADJ-4-479-2019** la adjudicación del título oneroso, de tierra Baldía Nacional adjudicable, con una superficie total de **00 HA+2,562.00M²**.

El terreno está ubicado en la localidad de **SIOGUI ABAJO** Corregimiento de **LA ESTRELLA** Distrito de **BUGABA** Provincia de **CHIRIQUI** comprendida dentro de los siguientes linderos:

NORTE: TERRENO NACIONAL OCUPADO POR ARACELLY ARAUZ PALACIO, TERRENO NACIONAL OCUPADO POR SILKA MARIANELA ESPINOSA SALGADO.


SUR: TERRENO NACIONAL OCUPADO POR ANDY JOSEPH PALACIO GUERRA.


ESTE: CAMINO DE TIERRA DE 12.80M A OTROS LOTES – A CARRETERA PRINCIPAL.


OESTE: QUEBRADA GRANDE, SERVIDUMBRE FLUVIAL DE 3.00M.

Para los efectos legales se fija el presente Edicto en lugar visible de este Despacho, en la Alcaldía del Distrito DE **BUGABA** o en el Despacho de Juez Comunitario de **LA ESTRELLA** copias del mismo se le entregará al interesado para que los haga publicar en los órganos de publicidad correspondientes, tal como lo ordena la ley 37 de 1962. Este Edicto tendrá una vigencia de quince (**15**) días a partir de la última publicación.

Dado en **DAVID** a los **07** días del mes de **ABRIL** de **2026**.

Firma: 
Nombre: LICDA YENYFER M. RUEDA C.
Funcionaria Sustanciadora
Anati-Chiriquí

Firma: 
Nombre: ILMA I. GUERRA DE SAMUDIO
Secretaria Ad-Hoc



Gaceta Oficial

Liquidación... **202-138548951**

EDICTO N° 099 - 2026

DIRECCIÓN NACIONAL DE TITULACIÓN Y REGULARIZACIÓN
DIRECCIÓN ADMINISTRATIVA REGIONAL DE CHIRIQUI

El Suscrito Funcionario Sustanciador de la Autoridad Nacional de Administración de Tierras, en la provincia de **Chiriquí** al público.

HACE CONSTAR:

Que el (los) Señor: **JUVENCIO DE LEON ORTIZ** Vecino (a) de **CELMIRA** Corregimiento de **ASERRIO DE GARICHE** del Distrito de **BUGABA** provincia de **CHIRIQUI** portador de la cédula de identidad personal **N°4-700-1460 VARON**, de nacionalidad **PANAMEÑA, MAYOR DE EDAD, SOLTERO ocupación AGRICULTOR** ha solicitado a la Autoridad Nacional de Administración de Tierras mediante solicitud **ADJ-4-621-2021** la adjudicación del título oneroso, de tierra Baldía Nacional adjudicable, con una superficie total de **01 HAS +8,893.94M²**.

El terreno está ubicado en la localidad de **CELMIRA** Corregimiento de **SAN ISIDRO** Distrito de **BUGABA** Provincia de **CHIRIQUI** comprendida dentro de los siguientes linderos:

NORTE: TERRENOS NACIONALES OCUPADOS POR MELVA ROSA DE LEON VIQUEZ, SERVIDUMBRE DE ACCESO DE 6.00M A OTRO LOTE A CALLE DE TIERRA DE 8.00M A OTROS LOTES A CALLE PRINCIPAL.


SUR: TERRENOS NACIONALES OCUPADOS POR CRISTOBAL MONTENEGRO JIMENEZ.

ESTE: CALLE DE TIERRA DE 8.00M A OTROS LOTES A CALLE PRINCIPAL A SERVIDUMBRE DE ACCESO DE 6.00M A OTRO LOTE, QUEBRADA SIN NOMBRE, SERVIDUMBRE FLUVIAL DE 3.00M, TERRENOS NACIONALES OCUPADOS POR CRISTOBAL MONTENEGRO JIMENEZ, TERRENOS NACIONALES OCUPADOS POR FANY LIRIOLA NIETO PERALTA.

OESTE: TERRENOS NACIONALES OCUPADOS POR CRISTOBAL MONTENEGRO JIMENEZ.

Para los efectos legales se fija el presente Edicto en lugar visible de este Despacho, en la Alcaldía del Distrito DE **BUGABA** o en el Despacho de Juez Comunitario de **SAN ISIDRO** copias del mismo se le entregará al interesado para que los haga publicar en los órganos de publicidad correspondientes, tal como lo ordena la ley 37 de 1962. Este Edicto tendrá una vigencia de quince (15) días a partir de la última publicación.

Dado en **DAVID** a los **08** días del mes de **ABRIL** de **2026**.

Firma: 
 Nombre: LICDA YENYFER M. RUEDA C.
 Funcionaria Sustanciadora
 Anati-Chiriquí

Firma: 
 Nombre: ILMIA I. GUERRA DE SAMUDIO
 Secretaria Ad-Hoc

Gaceta Oficial

202-138523550
 Liquidación... ..

GOBIERNO NACIONAL
* CON PASO FIRME *

AUTORIDAD NACIONAL DE
ADMINISTRACIÓN DE TIERRAS

EDICTO N° 115-2025

**DIRECCIÓN NACIONAL DE TITULACIÓN Y REGULARIZACIÓN
DIRECCIÓN ADMINISTRATIVA REGIONAL DE CHIRIQUI**

El Suscrito Funcionario Sustanciador de la Autoridad Nacional de Administración de Tierras, en la provincia de Chiriquí al público.

HACE CONSTAR:

Que el (los) Señor (a) **LUCIBETH CRISTINA VEGA AMAYA** Vecino (a) de **EL NARANJAL** Corregimiento de **DOS RIOS** del Distrito de **DOLEGA** provincia de **CHIRIQUI** portador de la cédula de identidad personal **N°4-745-813 MUJER** de nacionalidad **PANAMEÑA, MAYOR DE EDAD, SOLTERA** ocupación **ADMINISTRADORA DEL HOGAR** ha solicitado a la Autoridad Nacional de Administración de Tierras mediante solicitud N° **ADJ-4-86-2024** la adjudicación del título oneroso de Tierra Baldía Nacional adjudicable con una superficie total de **0 HAS+380.72M2.**

El terreno está ubicado en la localidad de **EL NARANJAL** Corregimiento de **DOS RIOS** Distrito de **DOLEGA** Provincia de **CHIRIQUI** comprendida dentro de los siguientes linderos:

NORTE: CALLE DE CONCRETO DE 12.80M HACIA CALLE DOS RIOS ABAJO A CAMINO DE 20.00M HACIA DOS RIOS ARRIBA Y DOLEGA HACIA QUITIÑO Y OTRAS FINCAS.

SUR: TERRENOS NACIONALES OCUPADOS POR LA SEÑORA SEFERINA BARRIOS AROSEMENA.

ESTE: TERRENOS NACIONALES OCUPADOS POR EL SEÑOR JOEL MORALES AMAYA

OESTE: CAMINO DE 20.00M HACIA DOS RIOS ARRIBA Y DOLEGA HACIA QUITIÑO Y OTRAS FINCAS A CALLE DE CONCRETO DE 12.80M HACIA CALLE DOS RIOS ABAJO.

Para los efectos legales se fija el presente Edicto en lugar visible de este Despacho, en la Alcaldía del Distrito DE **DOLEGA** en el Despacho de Juez de Paz de **DOS RIOS copias** del mismo se le entregará al interesado para que los haga publicar en los órganos de publicidad correspondientes, tal como lo ordena la ley 37 de 1962. Este Edicto tendrá una vigencia de quince (15) días a partir de la última publicación.

Dado en DAVID a los **27** días del mes de **MARZO** de **2025**.

Firma: 
Nombre: **ELVIA ELIZONDO**
Funcionaria Sustanciadora
Anati-Chiriquí

Firma: 
Nombre: **ILMA I. GUERRA DE SAMUDIO**
Secretaria Ad-Hoc



Gaceta Oficial

Liquidación... **202-131606132**

EDICTO N° 116-2025

DIRECCIÓN NACIONAL DE TITULACIÓN Y REGULARIZACIÓN
DIRECCIÓN ADMINISTRATIVA REGIONAL DE CHIRIQUI

El Suscrito Funcionario Sustanciador de la Autoridad Nacional de Administración de Tierras, en la provincia de Chiriquí al público.

HACE CONSTAR:

Que el (los) Señor (a) **JOEL MORALES AMAYA** Vecino (a) de **EL NARANJAL Corregimiento** de **DOS RIOS** del Distrito de **DOLEGA** provincia de **CHIRIQUI** portador de la cédula de identidad personal **N°4-736-287 VARON de** nacionalidad **PANAMEÑA, MAYOR DE EDAD, CASADO** ocupación **INDEPENDIENTE** ha solicitado a la Autoridad Nacional de Administración de Tierras mediante solicitud N° **ADJ-4-84-2024** la adjudicación del título oneroso de Tierra Baldía Nacional adjudicable con una superficie total de **0 HAS+450.00M2.**

El terreno está ubicado en la localidad de **EL NARANJAL** Corregimiento de **DOS RIOS** Distrito de **DOLEGA** Provincia de **CHIRIQUI** comprendida dentro de los siguientes linderos:

NORTE: CALLE DE CONCRETO DE 12.80M HACIA QUITIÑO Y OTRAS FINCAS HACIA CALLE A DOS RIOS ABAJO.

SUR: TERRENOS NACIONALES OCUPADOS POR LA SEÑORA SEFERINA BARRIOS AROSEMENA.

ESTE: TERRENOS NACIONALES OCUPADOS POR EL SEÑOR WILSON ARNULFO VEGA AMAYA.

OESTE: TERRENOS NACIONALES OCUPADOS POR LA SEÑORA LUCIBETH CRISTINA VEGA AMAYA.

Para los efectos legales se fija el presente Edicto en lugar visible de este Despacho, en la Alcaldía del Distrito DE **DOLEGA en** el Despacho de Juez de Paz de **DOS RIOS copias** del mismo se le entregará al interesado para que los haga publicar en los órganos de publicidad correspondientes, tal como lo ordena la ley 37 de 1962. Este Edicto tendrá una vigencia de quince (15) días a partir de la última publicación.

Dado en DAVID a los 27 días del mes de MARZO de 2025.

Firma: 
 Nombre: **ELVIA ELIZONDO**
 Funcionaria Sustanciadora
 Anati-Chiriquí

Firma: 
 Nombre: **ILMA I. GUERRA DE SAMUDIO**
 Secretaria Ad-Hoc



Gaceta Oficial

Liquidación... **202-131606697**

EDICTO N° 117-2025

**DIRECCIÓN NACIONAL DE TITULACIÓN Y REGULARIZACIÓN
 DIRECCIÓN ADMINISTRATIVA REGIONAL DE CHIRIQUI**

El Suscrito Funcionario Sustanciador de la Autoridad Nacional de Administración de Tierras, en la provincia de Chiriquí al público.

HACE CONSTAR:

Que el (los) Señor (a) **WILSON ARNULFO VEGA AMAYA** Vecino (a) de **EL NARANJAL Corregimiento** de **DOS RIOS** del Distrito de **DOLEGA** provincia de **CHIRIQUI** portador de la cédula de identidad personal **N°4-756-2382 VARON de** nacionalidad **PANAMEÑA, MAYOR DE EDAD, CASADO** ocupación **INDEPENDIENTE** ha solicitado a la Autoridad Nacional de Administración de Tierras mediante solicitud N° **ADJ-4-85-2024** la adjudicación del título oneroso de Tierra Baldía Nacional adjudicable con una superficie total de **0 HAS+564.22M2.**

El terreno está ubicado en la localidad de **EL NARANJAL** Corregimiento de **DOS RIOS** Distrito de **DOLEGA** Provincia de **CHIRIQUI** comprendida dentro de los siguientes linderos:

NORTE: CALLE DE CONCRETO DE 12.80M HACIA QUITIÑO Y OTRAS FINCAS HACIA CALLE A DOS RIOS ABAJO.

SUR: TERRENOS NACIONALES OCUPADOS POR LA SEÑORA SEFERINA BARRIOS AROSEMENA.


ESTE: TERRENOS NACIONALES OCUPADOS POR LA SEÑORA SABINA ARAUZ ARAUZ.

OESTE: TERRENOS NACIONALES OCUPADOS POR EL SEÑOR JOEL MORALES AMAYA.

Para los efectos legales se fija el presente Edicto en lugar visible de este Despacho, en la Alcaldía del Distrito DE **DOLEGA** en el Despacho de Juez de Paz de **DOS RIOS copias** del mismo se le entregará al interesado para que los haga publicar en los órganos de publicidad correspondientes, tal como lo ordena la ley 37 de 1962. Este Edicto tendrá una vigencia de quince (15) días a partir de la última publicación.

Dado en DAVID a los **27** días del mes de **MARZO** de **2025.**

Firma: 
 Nombre: **ELVIA ELIZONDO**
 Funcionaria Sustanciadora
 Anati-Chiriquí

Firma: 
 Nombre: **ILMA I. GUERRA DE SAMUDIO**
 Secretaria Ad-Hoc



Gaceta Oficial

Liquidación... **202-131606786**



AUTORIDAD NACIONAL DE ADMINISTRACIÓN DE TIERRAS



AUTORIDAD NACIONAL DE ADMINISTRACIÓN DE TIERRAS
DIRECCIÓN NACIONAL DE TITULACIÓN Y REGULARIZACIÓN
DIRECCIÓN ADMINISTRATIVA REGIONAL DE PANAMA OESTE

EDICTO N°050-2026

La suscrita Funcionaria Sustanciadora de la Dirección Administrativa Regional de Panamá Oeste

HACE SABER:

Que ANDREA MICHELLE SANJUR GONZALEZ, mujer panameña, estado civil: SOLTERA, con cédula de identidad personal N° 8-1003-228, vecino (a) residencia en GUADALUPE O LA LAGUNA, Corregimiento: GUADALUPE, Distrito: LA CHORRERA ha solicitado ante la Autoridad Nacional de Administración de Tierras (ANATI), la adjudicación y Regularización de un terreno baldío nacional, mediante la solicitud N° ADJ-13-52-2025, DE 12 DE FEBRERO DE 2025, en la provincia PANAMA OESTE del distrito de: LA CHORRERA, corregimiento de HERRERA, lugar: LA PITA dentro de los siguientes linderos:

Norte: CAMINO DE TIERRA DE 15.00 MTS. A TRAPICHITO A OTROS LOTES, TERRENO BALDIO NACIONAL OCUPADOS POR: ALEJANDRA LISBETH SANTOS CEDEÑO.

Sur: FINCA 6174, TOMO 202, FOLIO 26, CODIGO 8609, PROPIEDAD DE CHORRERA DEVELOPMENT, S.A.

Este: TERRENO BALDIO NACIONAL, QDA. LA LOMA.

Oeste: TERRENO BALDIO NACIONAL.

_ Con una superficie de 3 hectáreas, 8280 MTS. más cuadrados, con 51 decímetros cuadrados.

Para efectos legales, el presente edicto se fijará por quince (15) días hábiles en la Dirección Regional y en la Alcaldía o Corregiduría o Casa de Justicia Comunitaria de Paz; se publicará por tres (3) días consecutivos en un periódico de circulación nacional, y un (1) día en la Gaceta Oficial; para que cualquier persona que sienta que la solicitud de adjudicación le afecte, podrá anunciar ante la ANATI su oposición a la misma, hasta quince (15) días hábiles después de efectuada la última publicación.

FUNDAMENTO JURÍDICO: artículos 108, 131 y 133 de la Ley 37 de 1962.

Dado en la Provincia de PANAMA OESTE a los diez (10) días del mes de marzo del año 2026.

Firma: [Signature]
Nombre: LICDA. ADRIANA MORENO de CHACÓN
DIRECTORA REGIONAL DE LA PROVINCIA PANAMA OESTE- ANATI

Firma: [Signature]
Nombre: TRACEY GUERRA.
FUNCIONARIA SUSTANCIADORA- ENCARGADA, a.i

Table with columns: FIJADO HOY (Día, Mes, Año), SELLO, DESFIJADO HOY (Día, Mes, Año). Includes fields for 'A las:', 'Firma:', and 'Nombre:' for both sides.

AM/TG/rg

Gaceta Oficial
202-138684143
Liquidación...



AUTORIDAD NACIONAL DE ADMINISTRACIÓN DE TIERRAS



**AUTORIDAD NACIONAL DE ADMINISTRACIÓN DE TIERRAS
DIRECCIÓN NACIONAL DE TITULACIÓN Y REGULARIZACIÓN
DIRECCIÓN ADMINISTRATIVA REGIONAL DE PANAMA OESTE**

EDICTO N°049-2026

La suscrita Funcionaria Sustanciadora de la Dirección Administrativa Regional de Panamá Oeste

HACE SABER:

Que **ALEXANDRA LISBETH SANTOS CEDEÑO**, mujer panameña, estado civil: **SOLTERA**, con cédula de identidad personal N° **8-950-1071**, vecino (a) residencia en **BARRIO COLÓN**, Corregimiento: **BARRIO COLÓN**, Distrito: **LA CHORRERA** ha solicitado ante la Autoridad Nacional de Administración de Tierras (ANATI), la adjudicación y Regularización de un terreno baldío nacional, mediante la solicitud N° **ADJ-13-51-2025, DE 12 DE FEBRERO DE 2025**, en la provincia **PANAMA OESTE** del distrito de: **LA CHORRERA**, corregimiento de **HERRERA**, lugar: **LA PITA** dentro de los siguientes linderos:

Norte: CAMINO DE TIERRA 15.00 MTS. A TRAPICHITO A OTROS LOTES.

Sur: TERRENO BALDIO NACIONAL, VIA PRINCIPAL 20.00 MTS. A LAS YAYAS A TRAPICHITO.

Este: TERRENO BALDIO NACIONAL OCUPADOS POR: ANDREA MICHELLE SANJUR GONZALEZ, QDA. LA LOMA, QDA.


Oeste: FINCA 30132769 CODIGO 8609, PROPIEDAD DE INMOBILIARIA LA PITA, S.A.


_ Con una superficie de **8 hectáreas, 0345 MTS.** más cuadrados, con **65** decímetros cuadrados.

Para efectos legales, el presente edicto se fijará por quince (15) días hábiles en la Dirección Regional y en la Alcaldía o Corregiduría o Casa de Justicia Comunitaria de Paz; se publicará por tres (3) días consecutivos en un periódico de circulación nacional, y un (1) día en la Gaceta Oficial; para que cualquier persona que sienta que la solicitud de adjudicación le afecte, podrá anunciar ante la ANATI su oposición a la misma, hasta quince (15) días hábiles después de efectuada la última publicación.

FUNDAMENTO JURÍDICO: artículos 108, 131 y 133 de la Ley 37 de 1962.

Dado en la Provincia de **PANAMA OESTE** a los diez (10) días del mes de marzo del año **2026**.

Firma: 
Nombre: LICDA. ADRIANA MORENO de CHACÓN
DIRECTORA REGIONAL DE LA PROVINCIA PANAMA OESTE-ANATI

Firma: 
Nombre: TRACEY GUERRA.
FUNCIONARIA SUSTANCIADORA-ENCARGADA, a.i

FIJADO HOY:			SELLO	DESFIJADO HOY:		
Día	Mes	Año		Día	Mes	Año
A las:			A las:			
Firma: _____			Firma: _____			
Nombre: SECRETARIO ANATI			Nombre: SECRETARIO ANATI			

AM/TG/rg





DEPARTAMENTO DE TITULACION Y REGULARIZACION DE TIERRAS

EDICTO N° 35-2026

El suscrito Funcionario Sustanciador de la Dirección Administrativa Regional de Veraguas

HACE SABER:

Que **HILARIO RIOS GONZALEZ**, con número de identidad personal N° **6-57-1581**, varón, de nacionalidad panameña, casado, residente en LA SABANETA, Corregimiento de PONUGA, Distrito de SANTIAGO, Provincia de VERAGUAS, ha solicitado la Adjudicación de un Terreno **BALDÍO NACIONAL**, ubicado en LA SABANETA, Corregimiento de SANTIAGO SUR, Distrito de SANTIAGO, Provincia de VERAGUAS, dentro de los siguientes linderos:

NORTE: CARRETERA SIN NOMBRE RODADURA DE TOSCA DE 15.00 METROS DE ANCHO HACIA BARRO MORADO HACIA LA SABANETA.

SUR: TERRENO NACIONAL OCUPADO POR: ANDRES VEGA.

ESTE: TERRENO NACIONAL OCUPADO POR: JOSE LUIS MELA MARIN; TERRENO NACIONAL OCUPADO POR: ANDRES VEGA.

OESTE: TERRENO NACIONAL OCUPADO POR: AUGUSTO SANCHEZ MORALES.

Con una superficie de **23 hectáreas**, más **9,387 metros cuadrados**, con **80 decímetros cuadrados**.

El expediente lleva el número de identificación: N° **9-145-2018** del **29 de mayo** del año **2018**.

Para efectos legales, el presente edicto se fijará por quince (15) días hábiles la Dirección Regional y en la Alcaldía o Corregiduría o Casa de Justicia Comunitaria de Paz; se publicará por tres (3) días consecutivos en un periódico de circulación nacional, y un (1) día en la Gaceta Oficial; para que cualquier persona que sienta que la solicitud de adjudicación le afecte, podrá anunciar ante la ANATI su oposición a la misma, hasta quince (15) días hábiles después de efectuada la última publicación.

FUNDAMENTO JURÍDICO: artículos 108, 131 y 133 de la Ley 37 de 1962.

Dado en la ciudad de Santiago, a los **seis (6)** días del mes de **marzo** del año **2026**.

Firma: Elvis Ortega
Nombre: ELVIS ORTEGA
SECRETARIO AD HOC

Firma: Yamileth Rodriguez
Nombre: LICDA. YAMILETH RODRIGUEZ
FUNCIONARIA SUSTANCIADORA



Gaceta Oficial

Liquidación **202-138437545**