

EDICTOS

REPUBLICA DE PANAMÁ
 * CON PASO FIRME *
 AUTORIDAD NACIONAL DE
 ADMINISTRACIÓN DE TIERRAS

EDICTO N° 061 - 2026

DIRECCIÓN NACIONAL DE TITULACIÓN Y REGULARIZACIÓN
 DIRECCIÓN ADMINISTRATIVA REGIONAL DE CHIRIQUI

El Suscrito Funcionario Sustanciador de la Autoridad Nacional de Administración de Tierras, en la provincia de Chiriquí al público.

HACE CONSTAR:

Que el (los) Señor: **FILIBERTO PINZON ALVARADO** Vecino (a) de **BAJO JACOY** Corregimiento de **LAJAS ADENTRO** del Distrito de **SAN FELIX** provincia de **CHIRIQUI** portador de la cédula de identidad personal **N°4-116-2620 VARON**, de nacionalidad **PANAMEÑA, MAYOR DE EDAD, SOLTERO** ocupación **AGRICULTOR** ha solicitado a la Autoridad Nacional de Administración de Tierras mediante solicitud **ADJ-4-696-2019** la adjudicación del título oneroso, de tierra Baldía Nacional adjudicable, con una superficie total de **00 HAS + 1151.53M²**.

El terreno está ubicado en la localidad de **BAJO JACOY** Corregimiento de **LAJAS ADENTRO** Distrito de **SAN FELIX** Provincia de **CHIRIQUI** comprendida dentro de los siguientes linderos:

NORTE: CALLE DE ASFALTO DE 15.00M HACIA OTROS LOTES – HACIA LAJAS ADENTRO.


SUR: CAMINO DE TIERRA DE 10.80M HACIA OTROS LOTES – HACIA LAJAS ADENTRO.


ESTE: CALLE DE ASFALTO DE 15.00M HACIA OTROS LOTES – HACIA LAJAS ADENTRO, CAMINO DE TIERRA DE 10.80M HACIA OTROS LOTES – HACIA LAJAS ADENTRO.

OESTE: TERRENO NACIONAL OCUPADO POR: JUDITH AMARIEL PINZON ALVARADO.

Para los efectos legales se fija el presente Edicto en lugar visible de este Despacho, en la Alcaldía del Distrito DE **SAN FELIX** o en el Despacho de Juez Comunitario de **LAJAS ADENTRO** copias del mismo se le entregará al interesado para que los haga publicar en los órganos de publicidad correspondientes, tal como lo ordena la ley 37 de 1962. Este Edicto tendrá una vigencia de quince (15) días a partir de la última publicación.

Dado en **DAVID** a los **09** días del mes de **MARZO** de **2026**.

Firma: 
 Nombre: LICDA YENYFER M. RUEDA C.
 Funcionaria Sustanciadora
 Anati-Chiriquí

Firma: 
 Nombre: ILMA I. GUERRA DE SAMUDIO
 Secretaria Ad-Hoc



Gaceta Oficial

Liquidación **202-138225841**

EDICTO N° 062 - 2026

DIRECCIÓN NACIONAL DE TITULACIÓN Y REGULARIZACIÓN
DIRECCIÓN ADMINISTRATIVA REGIONAL DE CHIRIQUI

El Suscrito Funcionario Sustanciador de la Autoridad Nacional de Administración de Tierras, en la provincia de Chiriquí al público.

HACE CONSTAR:

Que el (los) Señor: **JUDITH AMARIEL PINZON ALVARADO** Vecino (a) de **BAJO JACOY** Corregimiento de **LAJAS ADENTRO** del Distrito de **SAN FELIX** provincia de **CHIRIQUI** portador de la cédula de identidad personal **N°4-126-1222 MUJER**, de nacionalidad **PANAMEÑA, MAYOR DE EDAD, SOLTERA** **ocupación ADMINISTRADORA DEL HOGAR** ha solicitado a la Autoridad Nacional de Administración de Tierras mediante solicitud **ADJ-4-727-2019** la adjudicación del título oneroso, de tierra Baldía Nacional adjudicable, con una superficie total de **00 HAS + 1151.53M²**.

El terreno está ubicado en la localidad de **BAJO JACOY** Corregimiento de **LAJAS ADENTRO** Distrito de **SAN FELIX** Provincia de **CHIRIQUI** comprendida dentro de los siguientes linderos:

NORTE: CALLE DE ASFALTO DE 15.00M HACIA OTROS LOTES – HACIA LAJAS ADENTRO.


SUR: CAMINO DE TIERRA DE 10.80M HACIA OTROS LOTES – HACIA LAJAS ADENTRO.


ESTE: TERRENO NACIONAL OCUPADO POR: FILIBERTO PINZON ALVARADO, CAMINO DE TIERRA DE 10.80M HACIA OTROS LOTES – HACIA LAJAS ADENTRO.

OESTE: TERRENO NACIONAL OCUPADO POR: MIRTA ELIZABETH PINZON ALVARADO.

Para los efectos legales se fija el presente Edicto en lugar visible de este Despacho, en la Alcaldía del Distrito DE **SAN FELIX** o en el Despacho de Juez Comunitario de **LAJAS ADENTRO** copias del mismo se le entregará al interesado para que los haga publicar en los órganos de publicidad correspondientes, tal como lo ordena la ley 37 de 1962. Este Edicto tendrá una vigencia de quince (15) días a partir de la última publicación.

Dado en **DAVID** a los **09** días del mes de **MARZO** de **2026**.

Firma: 
 Nombre: LICDA YENYFER M. RUEDA C.
 Funcionaria Sustanciadora
 Anati-Chiriquí

Firma: 
 Nombre: ILMA I. GUERRA DE SAMUDIO
 Secretaria Ad-Hoc



Gaceta Oficial

Liquidación. **202-138226053**

EDICTO N° 065 - 2026

DIRECCIÓN NACIONAL DE TITULACIÓN Y REGULARIZACIÓN
DIRECCIÓN ADMINISTRATIVA REGIONAL DE CHIRIQUI

El Suscrito Funcionario Sustanciador de la Autoridad Nacional de Administración de Tierras, en la provincia de **Chiriquí** al público.

HACE CONSTAR:

Que el (los) Señor **(a) EDILBERTO APARICIO OSTIA Y OTRA** Vecino (a) de **FINCA CEIBA** Corregimiento de **RODOLFO AGUILAR DELGADO** del Distrito de **BARU** provincia de **CHIRIQUI** portador de la cédula de identidad personal **No.4-105-803 VARON** de nacionalidad **PANAMEÑA ,MAYOR DE EDAD, CASADO** ocupación **PENSIONADO** ha solicitado a la Autoridad Nacional de Administración de Tierras mediante solicitud **ADJ-4-820-2021** ha solicitado la adjudicación de una parcela de Tierra Patrimonial adjudicable con una superficie total de **02 HAS+ 2,753.95M² GLOBO DE TERRENO A SEGREGAR DE LA FINCA 4699, CODIGO DE UBICACIÓN 4101, PROPIEDAD DE ANATI.**

El terreno está ubicado en la localidad de **FINCA CEIBA** Corregimiento de **RODOLFO AGUILAR DELGADO** Distrito de **BARU** Provincia de **CHIRIQUI** comprendida dentro de los siguientes linderos:

Norte: TERRENO NACIONAL OCUPADO POR EDILBERTO APARICIO OSTIA, TERRENO NACIONAL OCUPADO POR ESTEBAN LEZCANO LEZCANO, TERRENO NACIONAL OCUPADO POR FELIPE MIRANDA GALLARDO, SERVIDUMBRE DE TIERRA EXISTENTE DE 6.00M DE ANCHO – A OTROS LOTES – A MALAGUETO.

Sur: TERRENO NACIONAL OCUPADO POR JOSE ROBERTO PEREZ FUENTES.

Este: TERRENO NACIONAL OCUPADO POR JOSE ROBERTO PEREZ FUENTES.

Oeste: TERRENO NACIONAL OCUPADO POR FRANCISCA PINZON VIUDA DE MARIANO, CANAL DE DESAGUE DE 3.00M DE ANCHO, TERRENO NACIONAL OCUPADO POR BANAPIÑA S.A.

Para los efectos legales se fija el presente Edicto en lugar visible de este Despacho, en la Alcaldía del Distrito de **BARU** o en el Despacho de Juez Comunitario de **RODOLFO AGUILAR DELGADO** copias del mismo se le entregará al interesado para que los haga publicar en los órganos de publicidad correspondientes, tal como lo ordena la ley 37 de 1962. Este Edicto tendrá una vigencia de quince (15) días a partir de la última publicación.

Dado en **DAVID** a los **12 días** del mes de **MARZO de 2026.**

Firma: _____
 Nombre: **LICDA. YENYFER M. RUEDA C.**
 Funcionaria Sustanciadora
 Anati-Chiriquí

Firma: _____
 Nombre: **ILMA I. GUERRA DE SAMUDIO**
 Secretaria Ad-Hoc



Gaceta Oficial

Liquidación... **202-138149913**

EDICTO N° 070 - 2026

DIRECCIÓN NACIONAL DE TITULACIÓN Y REGULARIZACIÓN
DIRECCIÓN ADMINISTRATIVA REGIONAL DE CHIRIQUI

El Suscrito Funcionario Sustanciador de la Autoridad Nacional de Administración de Tierras, en la provincia de Chiriquí al público.

HACE CONSTAR:

Que el (los) Señor: **ROSA MARIA MARTINEZ ROJAS DE PITY** Vecino (a) de **OJO DE AGUA**, Corregimiento de **BAGALA** del Distrito de **BOQUERON** provincia de **CHIRIQUI** portador de la cédula de identidad personal **N°4-264-161 MUJER** de nacionalidad **PANAMEÑA, MAYOR DE EDAD, CASADA ocupación AMA DE CASA** ha solicitado a la Autoridad Nacional de Administración de Tierras mediante solicitud **ADJ-4-497-2023** la adjudicación del título oneroso, de tierra Baldía Nacional adjudicable, con una superficie total de **00HAS + 816.03M²**.

El terreno está ubicado en la localidad de OJO DE AGUA Corregimiento de **BAGALA** Distrito de **BOQUERON** Provincia de **CHIRIQUI** comprendida dentro de los siguientes linderos:

NORTE: TERRENOS NACIONALES OCUPADO POR: ARMANDO RIVERA, CARRETERA DE ASFALTO DE 30.00M A CERRO COLORADO – A LA C.I.A.

SUR: TERRENOS NACIONALES OCUPADO POR: RANCHO COMUNAL, TERRENOS NACIONALES OCUPADO POR: MILEIDIS YANITZA AGUIRRE COBA.

ESTE: CARRETERA DE ASFALTO DE 30.00M A CERRO COLORADO – A LA C.I.A., TERRENOS NACIONALES OCUPADO POR: RANCHO COMUNAL.

OESTE: TERRENOS NACIONALES OCUPADO POR: MILEIDIS YANITZA AGUIRRE COBA, TERRENOS NACIONALES OCUPADO POR: ARMANDO RIVERA.

Para los efectos legales se fija el presente Edicto en lugar visible de este Despacho, en la Alcaldía del Distrito DE **BOQUERON** o en el Despacho de Juez Comunitario de **BAGALA** copias del mismo se le entregará al interesado para que los haga publicar en los órganos de publicidad correspondientes, tal como lo ordena la ley 37 de 1962. Este Edicto tendrá una vigencia de quince (15) días a partir de la última publicación.

Dado en _____ **DAVID** _____ a los **16** días del mes de **MARZO** de **2026**.

Firma: _____
 Nombre: **LICDA. YENYFER M. RUEDA C.**
 Funcionaria Sustanciadora
 Anati-Chiriquí

Firma: _____
 Nombre: **ILMA I. GUERRA DE SAMUDIO**
 Secretaria Ad-Hoc



Gaceta Oficial

Liquidación... **202-138342240**

EDICTO N° 072 - 2026

DIRECCIÓN NACIONAL DE TITULACIÓN Y REGULARIZACIÓN
DIRECCIÓN ADMINISTRATIVA REGIONAL DE CHIRIQUI

El Suscrito Funcionario Sustanciador de la Autoridad Nacional de Administración de Tierras, en la provincia de **Chiriquí** al público.

HACE CONSTAR:

Que el (los) Señor: **ANA EVELIA DE LEON PITTI DE SALCEDO** Vecino (a) de **SAN JUAN DEL TEJAL** Corregimiento de **SAN PABLO VIEJO** del Distrito de **DAVID** provincia de **CHIRIQUI** portador de la cédula de identidad personal **N°4-102-2124 MUJER**, de nacionalidad **PANAMEÑA, MAYOR DE EDAD, CASADA ocupación AMA DE CASA** ha solicitado a la Autoridad Nacional de Administración de Tierras mediante solicitud **ADJ-4-495-2018** la adjudicación del título oneroso, de tierra Baldía Nacional adjudicable, con una superficie total de **01 HAS + 0,362.61M²**.

El terreno está ubicado en la localidad de **SAN JUAN DEL TEJAL** Corregimiento de **SAN PABLO VIEJO** Distrito de **DAVID** Provincia de **CHIRIQUI** comprendida dentro de los siguientes linderos:

NORTE: CAMINO DE TIERRA DE 12.80M A CALLE PRINCIPAL DE SAN JUAN DEL TEJAL – A CAMINO DE TIERRA DE 15.00M A OTROS LOTES A CALLE PRINCIPAL DE SAN JUAN DEL TEJAL, CAMINO DE TIERRA DE 15.00M A OTROS LOTES A CALLE PRINCIPAL DE SAN JUAN DEL TEJAL – A CAMINO DE TIERRA DE 12.80M A CALLE PRINCIPAL DE SAN JUAN DEL TEJAL, TERRENOS NACIONALES OCUPADOS POR ENITH MORALES CONCEPCION, FOLIO REAL N° 392699 CODIGO DE UBICACIÓN 4510 PROPIEDAD DE CRISTINO ISAEI MIRANDA.


SUR: CARRETERA DE ASFALTO DE 20.00M A SAN PABLO VIEJO A DAVID, FOLIO REAL N° 30285402 CODIGO DE UBICACIÓN 4510 PROPIEDAD DE ANA EVELIA DE LEON PITTI DE SALCEDO, TERRENOS NACIONALES OCUPADOS POR EDUARDO QUINTERO LEZCANO, TERRENOS NACIONALES OCUPADOS POR JOEL HUMBERTO RODRIGUEZ MIRANDA.

ESTE: FOLIO REAL N° 30210924 CODIGO DE UBICACIÓN 4510 PROPIEDAD DE NEREIDA MORALES MORALES Y OTRO, TERRENOS NACIONALES OCUPADOS POR LURDES LORENA NAVARRO.

OESTE: TERRENOS NACIONALES OCUPADOS POR MARIO ALBERTO PEREZ AGUIRRE, CAMINO DE TIERRA DE 12.80M A CALLE PRINCIPAL DE SAN JUAN DEL TEJAL A CAMINO DE TIERRA DE 15.00M A OTROS LOTES A CALLE PRINCIPAL DE SAN JUAN DEL TEJAL.

Para los efectos legales se fija el presente Edicto en lugar visible de este Despacho, en la Alcaldía del Distrito DE **DAVID** o en el Despacho de Juez Comunitario de **SAN PABLO VIEJO** copias del mismo se le entregará al interesado para que los haga publicar en los órganos de publicidad correspondientes, tal como lo ordena la ley 37 de 1962. Este Edicto tendrá una vigencia de quince (**15**) días a partir de la última publicación.

Dado en **DAVID** a los **17** días del mes de **MARZO** de **2026**.

Firma: 
 Nombre: LICDA YENYFER M. RUEDA C.
 Funcionaria Sustanciadora
 Anati-Chiriquí

Firma: 
 Nombre: ALMA I. GUERRA DE SAMUDIO
 Secretaria Ad-Hoc

Gaceta Oficial

Liquidación **202-138368946**

EDICTO N° 073 - 2026

DIRECCIÓN NACIONAL DE TITULACIÓN Y REGULARIZACIÓN
DIRECCIÓN ADMINISTRATIVA REGIONAL DE CHIRIQUI

El Suscrito Funcionario Sustanciador de la Autoridad Nacional de Administración de Tierras, en la provincia de **Chiriquí** al público.

HACE CONSTAR:

Que el (los) Señor: **MARICELA HUERTAS RAMIREZ DE OLIVARES** Vecino (a) de **SAN CARLOS** Corregimiento de **SAN CARLOS** del Distrito de **DAVID** provincia de **CHIRIQUI** portador de la cédula de identidad personal **N°E-8-107701 MUJER**, de nacionalidad **COSTARRICENSE, MAYOR DE EDAD, CASADA ocupación EDUCADORA** ha solicitado a la Autoridad Nacional de Administración de Tierras mediante solicitud **ADJ-4-155-2024** la adjudicación del título oneroso, de tierra Baldía Nacional adjudicable, con una superficie total de **00 HAS +0600.00 M²**.

El terreno está ubicado en la localidad de **BANCO DE PALMIRA** Corregimiento de **GUACA** Distrito de **DAVID** Provincia de **CHIRIQUI** comprendida dentro de los siguientes linderos:

NORTE: TERRENOS NACIONALES OCUPADOS POR SATURNINO CABALLERO GONZALEZ.


SUR: TERRENOS NACIONALES OCUPADOS POR NICOLLE GEILYN MARTINEZ CABALLERO, HECTOR DANIEL MARTINEZ CABALLERO, JUAN BAUTISTA MARTINEZ CABALLERO.

ESTE: CALLE DE TIERRA DE 10.00M HACIA OTROS LOTES – HACIA POBLADO DE BANCO DE PALMIRA.

OESTE: TERRENOS NACIONALES OCUPADOS POR NICOLLE GEILYN MARTINEZ CABALLERO, HECTOR DANIEL MARTINEZ CABALLERO, JUAN BAUTISTA MARTINEZ CABALLERO.

Para los efectos legales se fija el presente Edicto en lugar visible de este Despacho, en la Alcaldía del Distrito DE **DAVID** o en el Despacho de Juez Comunitario de **GUACA** copias del mismo se le entregará al interesado para que los haga publicar en los órganos de publicidad correspondientes, tal como lo ordena la ley 37 de 1962. Este Edicto tendrá una vigencia de quince (15) días a partir de la última publicación.

Dado en **DAVID** a los **18** días del mes de **MARZO** de **2026**.

Firma: 
Nombre: LICDA YENYFER M. RUEDA C.
 Funcionaria Sustanciadora
 Anati-Chiriquí

Firma: 
Nombre: ALMA I. GUERRA DE SAMUDIO
 Secretaria Ad-Hoc



Gaceta Oficial

Liquidación... **202-138152877**

EDICTO N° 090 - 2026

**DIRECCIÓN NACIONAL DE TITULACIÓN Y REGULARIZACIÓN
DIRECCIÓN ADMINISTRATIVA REGIONAL DE CHIRIQUI**

El Suscrito Funcionario Sustanciador de la Autoridad Nacional de Administración de Tierras, en la provincia de **Chiriquí** al público.

HACE CONSTAR:

Que el (los) Señor: **MEIVI ROSA LEZCANO GONZALEZ DE SALINAS** Vecino (a) de **MAMEY** Corregimiento de **SANTA CRUZ** del Distrito de **RENACIMIENTO** provincia de **CHIRIQUI** portador de la cédula de identidad personal **N°4-199-916 MUJER**, de nacionalidad **PANAMEÑA, MAYOR DE EDAD, CASADA** **ocupación ADMINISTRADORA DEL HOGAR** ha solicitado a la Autoridad Nacional de Administración de Tierras mediante solicitud **ADJ-4-252-2025** la adjudicación del título oneroso, de tierra Baldía Nacional adjudicable, con una superficie total de **01 HAS + 7,380.04M²**.

El terreno está ubicado en la localidad de **MAMEY** Corregimiento de **SANTA CRUZ** Distrito de **RENACIMIENTO** Provincia de **CHIRIQUI** comprendida dentro de los siguientes linderos:

NORTE: FOLIO REAL N° 353489 CODIGO DE UBICACIÓN 4C05 PROPIEDAD DE SAMUEL GONZALEZ LOPEZ, FOLIO REAL N° 374837 CODIGO DE UBICACIÓN 4C05 PROPIEDAD DE MARIA MAGDALENA CONCEPCION LOPEZ DE CABALLERO, FOLIO REAL N° 30182943 CODIGO DE UBICACIÓN 4C05 PLANO N° 04-10-06-74443 PROPIEDAD DE SAMUEL GONZALEZ LOPEZ.

SUR: TERRENO NACIONAL OCUPADO POR BRENILDA GONZALEZ CALVO, SERVIDUMBRE DE TIERRA DE 8.00M DE ANCHO HACIA CARRETERA PRINCIPAL.

ESTE: FOLIO REAL N° 352932 CODIGO DE UBICACIÓN 4C05 PROPIEDAD DE MIRNA YONAQUEL COBA DELGADO FOLIO REAL N° 353884 CODIGO DE UBICACIÓN 4C05 PROPIEDAD DE NORA MIRANDA GONZALEZ.

OESTE: FOLIO REAL N° 30186284 CODIGO DE UBICACIÓN 4C05 PROPIEDAD DE FINCA VALLE VERDE S.A. PLANO N° 04-10-06-79049.

Para los efectos legales se fija el presente Edicto en lugar visible de este Despacho, en la Alcaldía del Distrito DE **RENACIMIENTO** o en el Despacho de Juez Comunitario de **SANTA CRUZ** copias del mismo se le entregará al interesado para que los haga publicar en los órganos de publicidad correspondientes, tal como lo ordena la ley 37 de 1962. Este Edicto tendrá una vigencia de quince (**15**) días a partir de la última publicación.

Dado en **DAVID** a los **31** días del mes de **MARZO** de **2026**.

Firma: 
Nombre: LICDA YENYFER M. RUEDA C.
Funcionaria Sustanciadora
Anati-Chiriquí

Firma: 
Nombre: ILMA I. GUERRA DE SAMUDIO
Secretaria Ad-Hoc



Gaceta Oficial

Liquidación **202-138436831**



ALCALDIA MUNICIPAL DEL DISTRITO DE SANTA MARIA.
alcaldiasantamaria-06@hotmail.com
Teléfono 913-1006

EDICTO N° 15-2026

El suscrito Alcalde Municipal del Distrito de Santa María, al Público hace saber que a este despacho se han presentado los señores, PLINIO PINZON DE LEON, cédula N° 6-88-375, ILSA MARGARITA PINZÓN DE LEÓN, cédula N° 6-82-332 y ELDA CLARIBEL PINZÓN DE LEÓN cédula N° 6701-134, todos residentes en El Rincón de Santa María, para solicitar la compra de un globo de terreno municipal, ubicado en El Rincón, distrito de Santa María, Provincia de Herrera, con una capacidad superficial de 0 Has+0,317.38M2, que será segregado del folio Real N° 13439, Rollo 1574, Código de ubicación 6603, propiedad del Municipio de Santa María, sección de la Provincia de Herrera y será adquirido por PLINIO PINZON DE LEON, ILSA MARGARITA PINZÓN DE LEÓN y ELDA CLARIBEL PINZÓN DE LEÓN.

Son sus linderos: Norte: Resto libre de la Finca N° 13440, Sur: Calle Central, Este: Resto libre de la Finca N° 13439, O Elida Moreno Faldraga, y al Oeste: Resto libre de la Finca N° 13439, ocupado por Nicomedes Carvajal.

Con base a lo que establece el Acuerdo Municipal N° 66 de 6 de noviembre de 2019, se fija el presente edicto en lugar visible de este despacho por término de diez (10) días para que dentro de ese plazo puedan presentar el reclamo de sus derechos las personas que se encuentren afectadas o manifiesten tener algún derecho sobre el lote de terreno solicitado. Se entregaran sendas copias al interesado para su publicación en un periódico de mayor circulación durante tres (3) días consecutivos y una (1) sola vez en la Gaceta Oficial.

Expedido en la Alcaldía Municipal del distrito de Santa María a los veinte (20) días del mes de abril de dos mil veintiséis (2026).

Licdo. Iván Eladio De León Banda.
Alcalde Municipal del distrito de Santa María



Gaceta Oficial

Liquidación **202-138464019**



DEPARTAMENTO DE TITULACION Y REGULARIZACION DE TIERRAS

EDICTO N° 036-2026

El suscrito Funcionario Sustanciador de la Dirección Administrativa Regional de Veraguas

HACE SABER:

Que **DAVID RAMOS CAY**, con número de identidad personal N° 9-705-1225, varón, de nacionalidad panameña, casado, residente en MARTIN GRANDE, Corregimiento de EDWIN FABREGA, Distrito de SANTIAGO, Provincia de VERAGUAS, ha solicitado la Adjudicación de un Terreno **BALDÍO NACIONAL**, ubicado en LA CANTERA, Corregimiento de EDWIN FABREGA, Distrito de SANTIAGO, Provincia de VERAGUAS, dentro de los siguientes linderos:

NORTE: CARRETERA RODADURA DE ASFALTO DE 30.00 METROS DE ANCHO A SANTIAGO A MONTIJO.

SUR: FOLIO REAL (F) 466 CODIGO DE UBICACIÓN 9901.PROPIEDAD DE AGROGANADERA DON BEBY S.A.

ESTE: TERRENO NACIONAL OCUPADO POR: JAIME JUAREZ PIMENTEL Y OTROS.

OESTE: TERRENO NACIONAL OCUPADO POR: JOSE LUIS CORRALES RIVERA.

Con una superficie de 0 hectáreas, más 411.metros cuadrados, con 37 decímetros cuadrados.


El expediente lleva el número de identificación: **ADJ-9-65-2025** del 10 de abril del año 2025.

Para efectos legales, el presente edicto se fijará por quince (15) días hábiles la Dirección Regional y en la Alcaldía o Corregiduría o Casa de Justicia Comunitaria de Paz; se publicará por tres (3) días consecutivos en un periódico de circulación nacional, y un (1) día en la Gaceta Oficial; para que cualquier persona que sienta que la solicitud de adjudicación le afecte, podrá anunciar ante la ANATI su oposición a la misma, hasta quince (15) días hábiles después de efectuada la última publicación.

FUNDAMENTO JURÍDICO: artículos 108, 131 y 133 de la Ley 37 de 1962.

Dado en la ciudad de Santiago, a los **nueve (9)** días del mes de **marzo** del año 2026.

Firma: 
Nombre: JOHNY A FIGUEROA
SECRETARIO AD HOC

Firma: 
Nombre: LICDA. YAMILETH RODRIGUEZ
FUNCIONARIA SUSTANCIADORA



Gaceta Oficial

Liquidación **202-138207957**

DEPARTAMENTO DE TITULACION Y REGULARIZACION DE TIERRAS

EDICTO N° 204-2025

El suscrito Funcionario Sustanciador de la Dirección Administrativa Regional de Veraguas

HACE SABER:

Que **DIGNA ESTHER GONZALEZ GONZALEZ DE CORTEZ**, con número de identidad personal N° 9-98-352, mujer de nacionalidad panameña, casada, residente en CAÑACILLAS VIA AEROPUERTO, Corregimiento NUEVO SANTIAGO, Distrito de SANTIAGO, Provincia de VERAGUAS, ha solicitado la Adjudicación de un Terreno ubicado en CAÑACILLAS VIA AEROPUERTO, Corregimiento de NUEVO SANTIAGO, Distrito de SANTIAGO, Provincia de VERAGUAS, dentro de los siguientes linderos:

NORTE: TERRENO NACIONAL OCUPADO POR HERNAN CORTES ARROYO.

SUR: CARRETERA CON RODADURA DE MATERIAL SELECTO DE 15.00 METROS DE ANCHO A GUAYAQUIL – A CARRETERA INTERAMERICANA.

ESTE: TERRENO NACIONAL OCUPADO POR HERNAN CORTES ARROYO.

OESTE: TERRENO NACIONAL OCUPADO POR GREGORIA CORTES ARROYO DE MONTES.

Con una superficie de 0 hectáreas, más 619. metros cuadrados, con 24 decímetros.

El expediente lleva el número de identificación: **ADJ-9-50-2021** del 9 de febrero del año 2021.

Para efectos legales, el presente edicto se fijará por quince (15) días hábiles la Dirección Regional y en la Alcaldía o Corregiduría o Casa de Justicia Comunitaria de Paz; se publicará por tres (3) días consecutivos en un periódico de circulación nacional, y un (1) día en la Gaceta Oficial; para que cualquier persona que sienta que la solicitud de adjudicación le afecte, podrá anunciar ante la ANATI su oposición a la misma, hasta quince (15) días hábiles después de efectuada la última publicación.

FUNDAMENTO JURÍDICO: artículos 108, 131 y 133 de la Ley 37 de 1962.

Dado en la ciudad de Santiago, a los **diecisiete (17)** días del mes de **diciembre** del año **2025**.

Firma:

Nombre:


JOHNY FIGUEROA
SECRETARIO AD HOC

Firma:

Nombre:


LICDA. YAMILETH RODRIGUEZ
FUNCIONARIA SUSTANCIADORA

Gaceta OficialLiquidación **202-138045409**