



# GACETA OFICIAL

## Edición Digital

AÑO

Panamá, R. de Panamá jueves 30 de abril de 2026

N° 30515

---

### CONTENIDO

---

#### CONSEJO DE GABINETE

Resolución de Gabinete N° 30  
(martes 21 de abril 2026)

QUE AUTORIZA AL MINISTRO DE ECONOMÍA Y FINANZAS PARA PROPONER, ANTE LA ASAMBLEA NACIONAL EL PROYECTO DE LEY, QUE MODIFICA Y ADICIONA ARTÍCULOS AL CÓDIGO FISCAL EN MATERIA DE IMPUESTO SOBRE LA RENTA, ESTABLECE REQUISITOS DE SUSTANCIA ECONÓMICA PARA DETERMINADAS RENTAS PASIVAS DE FUENTE EXTRANJERA Y DICTA OTRAS DISPOSICIONES

---

#### AVISOS / EDICTOS

---



# REPÚBLICA DE PANAMÁ

## CONSEJO DE GABINETE

### RESOLUCIÓN DE GABINETE N° 30

De 21 de abril de 2026

Que autoriza al ministro de Economía y Finanzas para proponer, ante la Asamblea Nacional el proyecto de Ley, Que modifica y adiciona artículos al Código Fiscal en materia de impuesto sobre la renta, establece requisitos de sustancia económica para determinadas rentas pasivas de fuente extranjera y dicta otras disposiciones

**EL CONSEJO DE GABINETE,**  
en uso de sus facultades constitucionales y legales,

#### CONSIDERANDO:

Que de acuerdo con el artículo 165 de la Constitución Política de la República, las leyes serán propuestas por los ministros de Estado, en virtud de autorización del Consejo de Gabinete;

Que en la sesión del día 21 de abril de 2026, el ministro de Economía y Finanzas presentó el proyecto de Ley, Que modifica y adiciona artículos al Código Fiscal en materia de impuesto sobre la renta, establece requisitos de sustancia económica para determinadas rentas pasivas de fuente extranjera y dicta otras disposiciones, y solicitó la autorización de este Órgano Colegiado para que el referido proyecto sea propuesto ante la Asamblea Nacional,

#### RESUELVE:

**Artículo 1.** Autorizar al ministro de Economía y Finanzas para que proponga, ante la Asamblea Nacional, el proyecto de Ley, Que modifica y adiciona artículos al Código Fiscal en materia de impuesto sobre la renta, establece requisitos de sustancia económica para determinadas rentas pasivas de fuente extranjera y dicta otras disposiciones.

**Artículo 2.** Remitir copia autenticada de la presente Resolución de Gabinete, al ministro de Economía y Finanzas, para que proceda conforme a la autorización concedida.

**Artículo 3.** Esta Resolución de Gabinete comenzará a regir a partir de su promulgación.

**FUNDAMENTO DE DERECHO:** Artículo 165 de la Constitución Política de la República.

**COMUNÍQUESE Y CÚMPLASE.**

Dada en la ciudad de Panamá, a los veintiún (21) días del mes de abril del año dos mil veintiséis (2026).



Resolución de Gabinete N° 30  
De 21 de abril de 2026  
Página 2 de 3



**JOSÉ RAÚL MULINO QUINTERO**  
Presidente de la República

La ministra de Gobierno,




**DINOSKA MONTALVO DE GRACIA**

El ministro de Relaciones Exteriores,  
encargado,




**CARLOS ARTURO HOYOS BOYD**

La ministra de Educación,



**LUCY MOLINAR JACQUES**

El ministro de Salud,



**FERNANDO JOAQUIN BOYD GALINDO**

La ministra de Trabajo y Desarrollo Laboral,



**JACKELINE DEL CARMEN MUÑOZ  
CEDENO DE CEDENO**

El ministro de Comercio e Industrias,




**JULIO MOLTÓ ALAIN**

El ministro de Desarrollo Agropecuario,



**ROBERTO JOSÉ LINARES TRIBALDOS**

El ministro de Vivienda y Ordenamiento Territorial,



**JAIME ANTONIO JOVANÉ CASTILLO**



El ministro de Obras Públicas,



**JOSÉ LUIS ANDRADE ALEGRE**

El ministro para Asuntos del Canal,



**JOSE RAMÓN ICAZA**

La ministra de Desarrollo Social,



**BEATRIZ CARLES VELÁSQUEZ DE ARANGO**

El ministro de Economía y Finanzas,



**FELIPE EDUARDO CHAPMAN ARIAS**

El ministro de Seguridad Pública,



**FRANK ALEXIS ÁBREGO**

El ministro de Ambiente, encargado,



**OSCAR VALLARINO BERNAT**

La ministra de Cultura,




**MARÍA EUGENIA HERRERA**

La ministra de la Mujer,



**NIURKA DEL C. PALACIO URRIOLOA**



**JUAN CARLOS ORILLAC URRUTIA**  
Ministro de la Presidencia y secretario del Consejo de Gabinete



## AVISOS

**AVISO.** Para dar cumplimiento a lo que establece el artículo 777 del Código de Comercio, aviso al público en general, que yo, **AYRTON ZERGINHO MORENO BARE**, con cédula de identidad personal No. 8-859-1382, en mi calidad de propietario del establecimiento denominado **MINI MARKET S&S**, aviso de operación No. 8-859-1382-2023-574336158, ubicado en la provincia de Panamá, distrito de Panamá, corregimiento de Pueblo Nuevo, Vista Hermosa, calle 64 Oeste Ricardo Miró, San Vicente, local No. 1, anuncio y certifico que traspaso a la sociedad **COPIEX, S.A., con RUC 155769237-2-2025 DV 00**, representado por la Sra. **MELANIE ANDREINA SÁNCHEZ LA NEVE**, con cédula de identidad personal no. E-8-132448, con domicilio en la provincia de Panamá, distrito de Panamá, corregimiento de Pueblo Nuevo, Hato Pintado, calle 5ta Norte apartamento 3-1, condominio Altos de la Colina torre B, quien acepta el traspaso de dicho aviso de operación y establecimiento comercial. Atentamente, Ayrton Zerginho Moreno Bare. L. 202-138098370. Tercera publicación.



# EDICTOS



## DIRECCION NACIONAL DE TITULACION Y REGULARIZACION PROVINCIA DE COCLE

### EDICTO N°052-2026

El suscrito Funcionario Sustanciador de la Dirección Administrativa Regional de Coclé

#### HACE SABER:

Que: **VALILA ENITH OSES ORTEGA Y OTROS**, nacionalidad, **PANAMEÑA** de sexo, **FEMENINO**, estado civil, **CASADA**, mayor de edad con número de identidad personal N°**2-146-706**, con residencia en, **EL CIRUELITO**, corregimiento, **ANTON (CABECERA)**, distrito de **ANTON**, provincia de, **COCLE**; con ocupación, **TECNICA DE ENFERMERIA**, ha solicitado la adjudicación de un terreno que será segregado de folio real N°87, tomo 5, folio 356. Denominada aguas blancas propiedad del ministerio de Desarrollo agropecuario M.I.D.A. ubicado en la provincia de, **COCLE**, distrito de, **ANTON**, corregimiento de, **RIO HATO**, lugar, **RIO HATO**, dentro de los siguientes linderos:

**NORTE:** TERRENO NACIONAL OCUPADO POR: FABIO TORRERO PERALTA **SUR:** TERRENO NACIONAL OCUPADO POR: ALEXIS NIVIA TORRERO PERALTA **ESTE:** CALLE DE TIERRA 10.00M A CALLE PRINCIPAL A OTROS LOTES **OESTE:** TERRENO NACIONAL OCUPADO POR: MANUEL ENRIQUE TORRERO PERALTA.

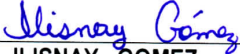
Con una superficie de 0 hectáreas, más, 1521, metros cuadrados, con, 52 decímetros cuadrados


El expediente lleva el número de identificación: **ADJ-2-763-2019** del **12** de **SEPTIEMBRE** del año **2019**

Para efectos legales, el presente edicto se fijará por quince (15) días hábiles en la Dirección Regional y en la Alcaldía o Corregidora o Casa de Justicia Comunitaria de Paz de, **RIO HATO- EL CHIRU-CABUYA**, se publicará por tres (3) días consecutivos en un periódico de circulación nacional, y un (1) día en la Gaceta Oficial; para que cualquier persona que sienta que la solicitud de adjudicación le afecte, podrá anunciar ante la ANATI su oposición a la misma, hasta quince (15) días hábiles después de efectuada la última publicación.

**FUNDAMENTO JURÍDICO:** Artículos. 108.131 y 133 de la ley 37 de 1962

Dado en la ciudad de, **PENONOME** a los **(26)** días del mes de **FEBRERO del 2026**

Firma:   
Nombre: **ILISNAY GOMEZ**  
SECRETARIA(O) AD HOC

Firma:   
Nombre: **DAN EL ROSAS ZAMBRANO**  
FUNCIONARIO(A) SUSTANCIADOR

**Gaceta Oficial**

Liquidación..202-136612202




**REGION N° 7 CHEPO.**
**EDICTO N° 8-7-043-2026**

El Suscrito Funcionario Sustanciador de la Autoridad Nacional de  
Administración de Tierras

**HACE CONSTAR:**

Que el señor (a) **RAUL MELGAR GONZALEZ**, Varón, Panameño con Cedula De Identidad Personal No. **7-51-982**.

Vecinos (A) de **HIGUERONAL ARRIBA**, corregimiento de **TORTI**, del Distrito de **CHEPO**, Provincia de **PANAMA**, ha solicitado a la Autoridad Nacional de Administración de Tierras mediante solicitud **N°8-7-240-2006, DEL 11 DE OCTUBRE DE 2006**, según plano aprobado **N°805-08-18736 DEL 20 DE ABRIL DEL 2007**, La adjudicación del título oneroso de una parcela de tierra nacionales adjudicable, con una superficie de total de **9 HAS +2.985.55M2**, PROPIEDAD DEL MINISTERIO DE DESARROLLO AGROPECUARIO (**MIDA**).

El terreno ubicado en la localidad **HIGUERONAL ARRIBA**, Corregimiento **TORTI**, Distrito de **CHEPO**, Provincia de **PANAMA**.

Comprendida con los siguientes Linderos:

**GLOBO (A) 8HAS+6,259.32M2**

**NORTE:** VICENTE MELGAR GONZALEZ.

**SUR:** PEDRO MARCIANO VEGA DE LEON, RAUL MELGAR GONZALEZ, VICENTE MELGAR GONZALEZ.

**ESTE:** VICENTE MELGAR GONZALEZ.

**OESTE:** CAMINO DE 10.00M. A HIGUERONAL CENTRO, A INTERSECCION R. HIGUERONAL CON CAMINO A NVO. TONOSI 3.6 KMS.

**GLOBO (B) 0HAS+6,726.23M2**

**NORTE:** CAMINO DE 10.00M. A HIGUERONAL CENTRO, A INTERSECCION R. HIGUERONAL CON CAMINO A NVO TONOSI 3.6 KMS.

**SUR:** PEDRO MARCIANO VEGA DE LEON.

**ESTE:** CAMINO DE 10.00M. A HIGUERONAL CENTRO, A INTERSECCION R. HIGUERONAL CON CAMINO A NVO TONOSI 3.6 KMS.

**OESTE:** RIO HIGUERONAL.

Para los efectos legales se fija el presente Edicto en lugar visible de este Despacho, en la Alcaldía del Distrito de **CHEPO**, o en la Casa de Justicia de **TORTI**, copia del mismo se le entregará al interesado para que los haga publicar en los órganos de publicidad correspondientes, tal como lo ordena el artículo 108 del Código Agrario. Este Edicto tendrá una vigencia de quince (**15**) días a partir de la última publicación.

Dado en **CHEPO** a los (**23**) días del mes de (**MARZO**) de 2026.

Firma:

**LCDA. RUTH MORA**

Directora de la Regional de Chepo-ANATI  
Región 7-Chepo

Firma:

**Nombre: OLGA VALENCIA**

Secretaría Ad-Hoc.

**Gaceta Oficial**

Liquidación **202-138117634**

ALCALDIA MUNICIPAL DE CHEPO  
RECIBIDO EN SECRETARIA

POR:

FECHA:

29/3/26

HORA:

10:44 a.m.





AUTORIDAD NACIONAL DE  
ADMINISTRACIÓN DE TIERRAS



**REGION N° 7 CHEPO.**

**EDICTO N° 8-7-044-2026**

El Suscrito Funcionario Sustanciador de la Autoridad Nacional de  
Administración de Tierras

**HACE CONSTAR:**

Que el señor (a) **RAUL MELGAR GONZALEZ**, Varón, Panameño con Cedula De Identidad Personal No. **7-51-982**.

Vecinos (A) de **HIGUERONAL ARRIBA**, corregimiento de **TORTI**, del Distrito de **CHEPO**, Provincia de **PANAMA**, ha solicitado a la Autoridad Nacional de Administración de Tierras mediante solicitud **N°8-7-484-2005, DEL 16 DE DICIEMBRE DE 2005**, según plano aprobado **N°805-08-18735 DEL 20 DE ABRIL DEL 2007**, La adjudicación del título oneroso de una parcela de tierra nacionales adjudicable, con una superficie de total de **13HAS +5,347.65M2**, PROPIEDAD DEL MINISTERIO DE DESARROLLO AGROPECUARIO (**MIDA**).

El terreno ubicado en la localidad **HIGUERONAL ARRIBA**, Corregimiento **TORTI**, Distrito de **CHEPO**, Provincia de **PANAMA**.

Comprendida con los siguientes Linderos:

**GLOBO (A) 8HAS+2,408.58M2**

**NORTE:** VICENTE MELGAR GONZALEZ, QUEBRADA S/N.

**SUR:** JOSE BATISTA, CAMINO DE 10.00M. A HIGUERONAL CENTRO, A INTERSECCION, RIO HIGUERONAL CON CAMINO, NUEVO TONOSI 2.2 KMS.

**ESTE:** EMILIO DOMINGUEZ DE LEON, RAUL MELGAR GONZALEZ.

**OESTE:** CAMINO DE 10.00M. A HIGUERONAL CENTRO, A INTERSECCION, RIO HIGUERONAL CON CAMINO A NUEVO TONOSI 2.2KMS, PEDRO MARCIANO VEGA DE LEON.

**GLOBO (B) 5HAS+2,939.07M2**

**NORTE:** CAMINO DE 10.00M. A INTERSECCION, RIO HIGUERONAL CON CAMINO A NUEVO TONOSI 2.2KMS, A HIGUERONAL CENTRO.


**SUR:** RIO HIGUERONAL.

**ESTE:** JOSE BATISTA.

**OESTE:** PEDRO MARCIANO VEGA DE LEON.

Para los efectos legales se fija el presente Edicto en lugar visible de este Despacho, en la Alcaldía del Distrito de **CHEPO**, o en la Casa de Justicia de **TORTI**, copia del mismo se le entregará al interesado para que los haga publicar en los órganos de publicidad correspondientes, tal como lo ordena el artículo 108 del Código Agrario. Este Edicto tendrá una vigencia de quince (**15**) días a partir de la última publicación.

Dado en **CHEPO** a los (**23**) días del mes de (**MARZO**) de 2026.

Firma:   
**LCDA. RUTH MORA**  
Directora de la Regional de Chepo-ANATI  
Región 7-Chepo

Firma:   
Nombre: **OLGA VALENCIA**  
Secretaria Ad-Hoc.

**Gaceta Oficial**

202-138117082  
Liquidación.....

ALCALDIA MUNICIPAL DE CHEPO  
RECIBIDO EN SECRETARIA

POR: 

FECHA: 23/3/26 HORA: 10:44am

teléfonos (507) 519-1262

[www.anati.gob.pa](http://www.anati.gob.pa)

@anati.gob.pa

Dirección: Edificio MIDA Chepo R7, sector Sta. Isabel corregimiento Chepo distrito Chepo



Gaceta Oficial Digital

Para verificar la autenticidad de una representación **GO69F3685EF3D7A**  
en el sitio web [www.gacetaoficial.gob.pa/validar-gaceta](http://www.gacetaoficial.gob.pa/validar-gaceta)

**EDICTO N° 071 - 2026**

**DIRECCIÓN NACIONAL DE TITULACIÓN Y REGULARIZACIÓN  
DIRECCIÓN ADMINISTRATIVA REGIONAL DE CHIRIQUI**

El Suscrito Funcionario Sustanciador de la Autoridad Nacional de Administración de Tierras, en la provincia de **Chiriquí** al público.

**HACE CONSTAR:**

Que el (los) Señor: **RAFAEL AGUSTIN DELLA SERA CAMAÑO** Vecino (a) de **SAN PABLO VIEJO ARRIBA**, Corregimiento de **SAN PABLO VIEJO** del Distrito de **DAVID** provincia de **CHIRIQUI** portador de la cédula de identidad personal **N°4-276-787 VARON** de nacionalidad **PANAMEÑA, MAYOR DE EDAD, CASADO** ocupación **INDEPENDIENTE** ha solicitado a la Autoridad Nacional de Administración de Tierras mediante solicitud **ADJ-4-619-2024** la adjudicación del título oneroso, de tierra Baldía Nacional adjudicable, con una superficie total de **00HAS + 1,507.19M<sup>2</sup>**.

El terreno está ubicado en la localidad de **GOMEZ ABAJO** Corregimiento de **GOMEZ** Distrito de **BUGABA** Provincia de **CHIRIQUI** comprendida dentro de los siguientes linderos:

**NORTE: TERRENOS NACIONALES OCUPADO POR FERNELDO MIRANDA QUINTERO.**


**SUR: CAMINO DE TIERRA DE 12.80MTS HACIA CARRETERA PRINCIPAL – HACIA OTROS LOTES.**


**ESTE: CAMINO DE TIERRA DE 12.80MTS HACIA CARRETERA PRINCIPAL – HACIA OTROS LOTES.**

**OESTE: TERRENOS NACIONALES OCUPADO POR FERNELDO MIRANDA QUINTERO.**

Para los efectos legales se fija el presente Edicto en lugar visible de este Despacho, en la Alcaldía del Distrito DE **BUGABA** o en el Despacho de Juez Comunitario de **GOMEZ** copias del mismo se le entregará al interesado para que los haga publicar en los órganos de publicidad correspondientes, tal como lo ordena la ley 37 de 1962. Este Edicto tendrá una vigencia de quince (**15**) días a partir de la última publicación.

Dado en           **DAVID**           a los **16** días del mes de **MARZO** de **2026**.

**Firma:**   
**Nombre:** LICDA YENYFER M. RUEDA C.  
Funcionaria Sustanciadora  
Anati-Chiriquí

**Firma:**   
**Nombre:** ILMA I. GUERRA DE SAMUDIO  
Secretaria Ad-Hoc



**Gaceta Oficial**

Liquidación... **202-138140266** .....



EDICTO No-168

DIRECCION DE INGENIERIA MUNICIPAL DE LA CHORRERA  
ALCALDIA MUNICIPAL DEL DISTRITO DE LA CHORRERA.  
EL SUSCRITO ALCALDE DEL DISTRITO DE LA CHORRERA, HACE SABER  
QUE EL SEÑOR (A) YORLENI MABEL VERGARA GONZALEZ, panameña, mayor de edad,  
casada, cédula No-8-494-799, residente en Barriada El Periodista, celular No-6744-0002-----

En su propio nombres y en representación de su propia persona-----  
Ha solicitado a este Despacho que se le adjudique a título de plena propiedad, en concepto de venta  
de un lote de terreno Municipal Urbano, localizado en el lugar denominado CALLE DELCIRIA  
de la Barriada LA PESA Corregimiento GUADALUPE donde SE LLEVARA A CABO UNA  
CONSTRUCCION, distingue con el número ..... y cuyos linderos y medidas son los siguientes

- NORTE: CALLE DELCIRIA CON: 20.00 MTS  
RESTO DE LA FINCA 9535 TOMO 297 FOLIO 472
- SUR: PROPIEDAD DEL MUNICIPIO DE LA CHORRERA CON: 20.00 MTS  
RESTO DE LA FINCA 9535 TOMO 297 FOLIO 472
- ESTE: PROPIEDAD DEL MUNICIPIO DE LA CHORRERA CON: 30.00 MTS  
RESTO DE LA FINCA 9535 TOMO 297 FOLIO 472
- OESTE: PROPIEDAD DEL MUNICIPIO DE LA CHORRERA CON: 30.00 MTS

AREA TOTAL DE TERRENOS: SEISCIENTOS METROS CUADRADOS (600.00 MTS2).--


Con base a lo que dispone el Artículo 14 del A-cuerdo Municipal No.11-A, del 6 de marzo de 1969,  
se fija el presente Edicto en un lugar visible al lote de terreno solicitado, por el termino de DIEZ  
(10) días, para que dentro dicho plazo o termino pueda oponerse la (s) que se encuentran afectadas.  
Entrégueseles senda copia del presente Edicto al interesado, para su publicación por una sola vez  
en un periódico de gran circulación y en La Gaceta Oficial.

La Chorrera, 23 de diciembre de dos mil veinticinco

ALCALDE: (FDO.) SR. CHUIN FA CHONG WONG

DIRECTOR DE INGENIERIA (FDO.) GAMALIEL O. SOUSA MATOS.

Es fiel copia de su original.  
La Chorrera, (23) (veintitrés) de diciembre  
Dos mil veinticinco.

  
ING. GAMALIEL O. SOUSA MATOS  
DIRECTOR DE INGENIERIA MUNICIPAL.



## EDICTO No-169

DIRECCION DE INGENIERIA MUNICIPAL DE LA CHORRERA  
 ALCALDIA MUNICIPAL DEL DISTRITO DE LA CHORRERA.  
 EL SUSCRITO ALCALDE DEL DISTRITO DE LA CHORRERA, HACE SABER  
 QUE EL SEÑOR (A) YORLENI MABEL VERGARA GONZALEZ, panameña, mayor de edad, soltera, cédula No-8-494-799, residente en Barriada El Periodista cerca de la iglesia Evangélica, calle Roosevelt, celular No-6744-0002-----

En su propio nombres y en representación de su propia persona-----  
 Ha solicitado a este Despacho que se le adjudique a título de plena propiedad, en concepto de venta de un lote de terreno Municipal Urbano, localizado en el lugar denominado CALLE ROOSEVELT de la Barriada EL PERIODISTA Corregimiento GUADALUPE donde SE LLEVARA A CABO UNA CONSTRUCCION, distingue con el número ..... y cuyos linderos y medidas son los siguientes

RESTO DE LA FINCA 9535 TOMO 297 FOLIO 472  
 NORTE: PROPIEDAD DEL MUNICIPIO DE LA CHORRERA CON: 30.00 MTS  
 RESTO DE LA FINCA 9535 TOMO 297 FOLIO 472  
 SUR: PROPIEDAD DEL MUNICIPIO DE LA CHORRERA CON: 30.00 MTS  
 RESTO DE LA FINCA 9535 TOMO 297 FOLIO 472  
 ESTE: PROPIEDAD DEL MUNICIPIO DE LA CHORRERA CON: 24.23 MTS  
 OESTE: AVE. NELSON ROOSEVELT CON: 28.84 MTS

AREA TOTAL DE TERRENOS: OCHOCIENTOS NUEVE METROS CUADRADOS CON TREINTA DECIMETROS CUADRADOS (809.30 MTS2).-----

Con base a lo que dispone el Artículo 14 del A-cuerdo Municipal No.11-A, del 6 de marzo de 1969, se fija el presente Edicto en un lugar visible al lote de terreno solicitado, por el termino de DIEZ (10) días, para que dentro dicho plazo o termino pueda oponerse la (s) que se encuentran afectadas. Entrégueseles senda copia del presente Edicto al interesado, para su publicación por una sola vez en un periódico de gran circulación y en La Gaceta Oficial.

La Chorrera, 20 de marzo de dos mil veintiséis

ALCALDE: (FDO.) SR. CHUIN FA CHONG WONG


DIRECTOR DE INGENIERIA (FDO.) GAMALIEL O. SOUSA MATOS.  
 Es fiel copia de su original.  
 La Chorrera, (20) (veinte) de marzo  
 Dos mil veintiséis.

  
 ING. GAMALIEL O. SOUSA MATOS  
 DIRECTOR DE INGENIERIA MUNICIPAL.



**Gaceta Oficial**  
 202-137875226  
 Liquidación.....





DEPARTAMENTO DE TITULACION Y REGULARIZACION DE TIERRAS

EDICTO N° 011-2026

El suscrito Funcionario Sustanciador de la Dirección Administrativa Regional de Veraguas

HACE SABER:

Que **MARISENIA VALDES RODRIGUEZ**, con número de identidad personal N° **9-749-1856**, mujer de nacionalidad panameña, soltera, residente en **LOS ALGARROBOS**, Corregimiento **SONA CABECERA**, Distrito de **SONA**, Provincia de **VERAGUAS**, ha solicitado la Adjudicación de un Terreno **BALDÍO NACIONAL** con Plano Aprobado N° **911-08-16011**, ubicado en **LOS ALGARROBOS**, Corregimiento de **QUEBRADA DE ORO**, Distrito de **SONA**, Provincia de **VERAGUAS**, dentro de los siguientes linderos:

**NORTE:** TERRENO NACIONAL OCUPADO POR **ERIBERTO PEREZ RODRIGUEZ**.

**SUR:** SERVIDUMBRE EXISTENTE RODADURA DE TIERRA DE 6.00 METROS DE ANCHO HACIA VIA LA SABANETA – SONA, HACIA OTROS PREDIOS.

**ESTE:** TERRENO NACIONAL OCUPADO POR **DIEGO ARMANDO RODRIGUEZ ROSALES**.

**OESTE:** TERRENO NACIONAL OCUPADO POR **ALCIBIADES ROSALES PEREZ**.

Con una superficie de **0** hectáreas, más **273**. metros cuadrados, con **43** decímetros cuadrados.

El expediente lleva el número de identificación: **ADJ-9-378-2023** del **27** de **noviembre** del año **2023**.

Para efectos legales, el presente edicto se fijará por quince (15) días hábiles la Dirección Regional y en la Alcaldía o Corregiduría o Casa de Justicia Comunitaria de Paz; se publicará por tres (3) días consecutivos en un periódico de circulación nacional, y un (1) día en la Gaceta Oficial; para que cualquier persona que sienta que la solicitud de adjudicación le afecte, podrá anunciar ante la ANATI su oposición a la misma, hasta quince (15) días hábiles después de efectuada la última publicación.

**FUNDAMENTO JURÍDICO:** artículos 108, 131 y 133 de la Ley 37 de 1962.

Dado en la ciudad de Santiago, a los **quince (15)** días del mes de **enero** del año **2026**.

Firma:   
Nombre: **JOHNY FIGUEROA**  
SECRETARIO AD HOC

Firma:   
Nombre: **LICDA. YAMILETH RODRIGUEZ**  
FUNCIONARIA SUSTANCIADORA



**Gaceta Oficial**

Liquidación **202-137859725**





DEPARTAMENTO DE TITULACION Y REGULARIZACION DE TIERRAS

EDICTO N° 23-2026

El suscrito Funcionario Sustanciador de la Dirección Administrativa Regional de Veraguas

HACE SABER:

Que **ANA BOLENA GORDILLO DUARTE**, con número de identidad personal N° **8-791-881**, mujer, de nacionalidad panameña, Soltera, residente en EL EMBALSADERO, Corregimiento de LOS ALGARROBOS, Distrito de SANTIAGO, Provincia de VERAGUAS, ha solicitado la Adjudicación de un Terreno **BALDÍO NACIONAL** con Plano Aprobado N° **910-08-15799**, ubicado en EL EMBALSADERO, Corregimiento de LOS ALGARROBOS, Distrito de SANTIAGO, Provincia de VERAGUAS, dentro de los siguientes linderos:

**NORTE:** TERRENO NACIONAL OCUPADO POR: CENOBIA CASTILLO SANTAMARIA.

**SUR:** CARRETERA NACIONAL DE 50.00 METROS DE ANCHO RODADURA DE ASFALTO A SONA A SANTIAGO.

**ESTE:** TERRENO NACIONAL OCUPADO POR: ORLANDO GORDILLO DUARTE.

**OESTE:** TERRENO NACIONAL OCUPADO POR: SEBASTIAN SANTAMARIA JIMENEZ.


Con una superficie de **0** hectáreas, más **1,367** metros cuadrados, con **58** decímetros cuadrados.


El expediente lleva el número de identificación: N° **9-112** del **12** de **septiembre** del año **2016**.

Para efectos legales, el presente edicto se fijará por quince (15) días hábiles la Dirección Regional y en la Alcaldía o Corregiduría o Casa de Justicia Comunitaria de Paz; se publicará por tres (3) días consecutivos en un periódico de circulación nacional, y un (1) día en la Gaceta Oficial; para que cualquier persona que sienta que la solicitud de adjudicación le afecte, podrá anunciar ante la ANATI su oposición a la misma, hasta quince (15) días hábiles después de efectuada la última publicación.

**FUNDAMENTO JURÍDICO:** artículos 108, 131 y 133 de la Ley 37 de 1962.

Dado en la ciudad de Santiago, a los **veintiséis (26)** días del mes de **enero** del año **2026**.

Firma:   
Nombre: ELVIS ORTEGA  
SECRETARIO AD HOC

Firma:   
Nombre: LICDA. YAMILETH RODRIGUEZ  
FUNCIONARIA SUSTANCIADORA



**Gaceta Oficial**  
Liquidación: **202-137701530**

