

# EDICTOS

GOBIERNO NACIONAL      AUTORIDAD NACIONAL DE  
\* CON PASO FIRME \*      ADMINISTRACIÓN DE TIERRAS

## EDICTO N° 036 - 2026

### DIRECCIÓN NACIONAL DE TITULACIÓN Y REGULARIZACIÓN DIRECCIÓN ADMINISTRATIVA REGIONAL DE CHIRIQUI

El Suscrito Funcionario Sustanciador de la Autoridad Nacional de Administración de Tierras, en la provincia de Chiriquí al público.

#### HACE CONSTAR:

Que el (los) Señor: **MARITZA SANCHEZ CASTILLO DE CARRERA Y OTROS** Vecino (a) de **SAN CRISTOBAL** Corregimiento de **DAVID (CABECERA)** del Distrito de **DAVID** provincia de **CHIRIQUI** portador de la cédula de identidad personal **N°4-137-428 MUJER**, de nacionalidad **PANAMEÑA, MAYOR DE EDAD, CASADA ocupación EDUCADORA** ha solicitado a la Autoridad Nacional de Administración de Tierras mediante solicitud **ADJ-4-61-2019** la adjudicación del título oneroso, de tierra Baldía Nacional adjudicable, con una superficie total de **00 HAS + 0,781.39M<sup>2</sup>**.

El terreno está ubicado en la localidad de **NUEVO SAN CARLITOS** Corregimiento de **SAN CARLOS** Distrito de **DAVID** Provincia de **CHIRIQUI** comprendida dentro de los siguientes linderos:

**NORTE: CARRETERA DE ASFALTO DE 15.00M A AGUACATAL – A DAVID, TERRENOS NACIONALES OCUPADOS POR MATILDE QUIEL.**


**SUR: TERRENOS NACIONALES OCUPADOS POR NEIBY DEL CID MIRANDA, TERRENOS NACIONALES OCUPADOS POR PEDRO DEL CID MIRANDA.**


**ESTE: TERRENOS NACIONALES OCUPADOS POR LUCRECIA DEL CID MIRANDA, TERRENOS NACIONALES OCUPADOS POR YENI MIRANDA, TERRENOS NACIONALES OCUPADOS POR MANUEL DEL CID MIRANDA.**


**OESTE: TERRENOS NACIONALES OCUPADOS POR MATILDE QUIEL, TERRENOS NACIONALES OCUPADOS POR NEIBY DEL CID MIRANDA.**

Para los efectos legales se fija el presente Edicto en lugar visible de este Despacho, en la Alcaldía del Distrito DE **DAVID** o en el Despacho de Juez Comunitario de **SAN CARLOS** copias del mismo se le entregará al interesado para que los haga publicar en los órganos de publicidad correspondientes, tal como lo ordena la ley 37 de 1962. Este Edicto tendrá una vigencia de quince (15) días a partir de la última publicación.

Dado en           **DAVID**           a los **20** días del mes de **FEBRERO** de **2026**.

Firma:   
Nombre: LICDA YENYFER M. RUEDA C.  
Funcionaria Sustanciadora  
Anati-Chiriquí

Firma:   
Nombre: ILMA I. GUERRA DE SAMUDIO  
Secretaría Ad-Hoc



**Gaceta Oficial**

Liquidación **202-137686718**

**EDICTO N° 042 - 2026**

**DIRECCIÓN NACIONAL DE TITULACIÓN Y REGULARIZACIÓN**  
**DIRECCIÓN ADMINISTRATIVA REGIONAL DE CHIRIQUI**

El Suscrito Funcionario Sustanciador de la Autoridad Nacional de Administración de Tierras, en la provincia de Chiriquí al público.

**HACE CONSTAR:**

Que el (los) Señor (a) **BOLIVAR SALDAÑA CHAVARRIA** Vecino (a) de **PUERTO CAIMITO**, Corregimiento de **PUERTO CAIMITO** del Distrito de **LA CHORRERA** provincia de **PANAMA OESTE** portador de la cédula de identidad personal **N°4-137-2780 VARON** de nacionalidad **PANAMEÑA, MAYOR DE EDAD, CASADO ocupación MEDICO** ha solicitado a la Autoridad Nacional de Administración de Tierras mediante solicitud **ADJ-4-288-2024** la adjudicación del título oneroso, de tierra Baldía Nacional adjudicable, con una superficie total de **00HAS +1780.73M²**.

El terreno está ubicado en la localidad de **EL FLOR** Corregimiento de **DOLEGA** Distrito de **DOLEGA** Provincia de **CHIRIQUI** comprendida dentro de los siguientes linderos:

**NORTE: TERRENO NACIONAL OCUPADO POR AZAEL SALDAÑA, FOLIO REAL 42754, CODIGO DE UBICACIÓN 4601, PROPIEDAD DE SOCIEDAD ANONIMA ROCASA PANAMA.**

**SUR: CAMINO DE ACCESO DE 12.80M A OTROS LOTES A CALLE DE ASFALTO DE 15.00M A LOS BEJUCOS A EL FLOR, TERRENO NACIONAL OCUPADO POR EL PARQUE O PLAZA MUNICIPAL, FOLIO REAL 42754, CODIGO DE UBICACIÓN 4601, PROPIEDAD DE SOCIEDAD ANONIMA ROCASA PANAMA.**

**ESTE: FOLIO REAL 42754, CODIGO DE UBICACIÓN 4601, PROPIEDAD DE SOCIEDAD ANONIMA ROCASA PANAMA.**

**OESTE: TERRENO NACIONAL OCUPADO POR EL PARQUE O PLAZA MUNICIPAL, TERRENO NACIONAL OCUPADO POR AZAEL SALDAÑA.**

Para los efectos legales se fija el presente Edicto en lugar visible de este Despacho, en la Alcaldía del Distrito DE **DOLEGA** o en el Despacho de Comunitario de **DOLEGA** copias del mismo se le entregará al interesado para que los haga publicar en los órganos de publicidad correspondientes, tal como lo ordena la ley 37 de 1962. Este Edicto tendrá una vigencia de quince (15) días a partir de la última publicación.

Dado en           **DAVID**           a los **20** días del mes de **FEBRERO** de **2026**.

Firma:   
 Nombre: **LICDA. YENYFER M. RUEDA C.**  
 Funcionaria Sustanciadora  
 Anati-Chiriquí

Firma:   
 Nombre: **ILMA I. GUERRA DE SAMUDIO**  
 Secretaria Ad-Hoc



**Gaceta Oficial**

Liquidación... **202-137702492**

**EDICTO N° 059 - 2026**

**DIRECCIÓN NACIONAL DE TITULACIÓN Y REGULARIZACIÓN**  
**DIRECCIÓN ADMINISTRATIVA REGIONAL DE CHIRIQUI**

El Suscrito Funcionario Sustanciador de la Autoridad Nacional de Administración de Tierras, en la provincia de **Chiriquí** al público.

**HACE CONSTAR:**

Que el (los) Señor: **AURORA DEL CARMEN FUENTES CAMPOS** Vecino (a) de **BAJO DEL CERRO** Corregimiento de **LA CONCEPCION (CABECERA)** del Distrito de **BUGABA** provincia de **CHIRIQUI** portador de la cédula de identidad personal **N°4-752-222 MUJER**, de nacionalidad **PANAMEÑA, MAYOR DE EDAD, SOLTERA ocupación DOCENTE** ha solicitado a la Autoridad Nacional de Administración de Tierras mediante solicitud **ADJ-4-34-2022** la adjudicación del título oneroso, de tierra Baldía Nacional adjudicable, con una superficie total de **00 HAS + 0,688.24M<sup>2</sup>**.

El terreno está ubicado en la localidad de **BAJO DEL CERRO** Corregimiento de **LA CONCEPCION** Distrito de **BUGABA** Provincia de **CHIRIQUI** comprendida dentro de los siguientes linderos:

**NORTE: TERRENOS NACIONALES OCUPADOS POR: UMBELINA SERRANO GUERRA.**

**SUR: CAMINO DE TIERRA DE 15.00M A OTROS LOTES A BUGABITA ARRIBA.**

**ESTE: TERRENOS NACIONALES OCUPADOS POR: JAIME SERRANO GUERRA, TERRENOS NACIONALES OCUPADOS POR: EREIRA CONCEPCION CEDEÑO.**

**OESTE: TERRENOS NACIONALES OCUPADOS POR: NEREYDA AMPARO ARAUZ VILLARREAL DE TROETSCH.**

Para los efectos legales se fija el presente Edicto en lugar visible de este Despacho, en la Alcaldía del Distrito DE **BUGABA** o en el Despacho de Juez Comunitario de **LA CONCEPCION** copias del mismo se le entregará al interesado para que los haga publicar en los órganos de publicidad correspondientes, tal como lo ordena la ley 37 de 1962. Este Edicto tendrá una vigencia de quince (15) días a partir de la última publicación.

Dado en           **DAVID**           a los **05** días del mes de **MARZO** de **2026**.

Firma:   
 Nombre: LICDA YENYFER M. RUEDA C.  
 Funcionaria Sustanciadora  
 Anati-Chiriquí



Firma:   
 Nombre: ALMA I. GUERRA DE SAMUDIO  
 Secretaria Ad-Hoc

**Gaceta Oficial**

Liquidación. **202-137715194**



AUTORIDAD NACIONAL DE  
ADMINISTRACIÓN DE TIERRAS

DEPARTAMENTO DE TITULACION Y REGULARIZACION DE TIERRAS

EDICTO N° 152-2025

El suscrito Funcionario Sustanciador de la Dirección Administrativa Regional de Veraguas <sup>4</sup>

HACE SABER:

Que **BRICEIDA MARIA QUINTERO SAMANIEGO**, con número de identidad personal **N°7-85-365**, mujer, de nacionalidad panameña, casada, residente en barriada LAS FLORES, Corregimiento ARENAS, Distrito de MARIATO, Provincia de VERAGUAS, ha solicitado la Adjudicación de un Terreno **BALDÍO NACIONAL** ubicado en FLORES, Corregimiento de, ARENAS, Distrito de MARIATO, Provincia de VERAGUAS, dentro de los siguientes linderos:

**NORTE:** TERRENO NACIONAL OCUPADO POR GUADALUPE SANTOS FLORES, CALLE SIN NOMBRE RODADURA DE TIERRA DE 12.80 METROS DE ANCHO HACIA LA BARRA HACIA OTROS LOTES.

**SUR:** CALLE SIN NOMBRE RODADURA DE ASFALTO DE 10.00 METROS DE ANCHO HACIA ARENAS – HACIA OTROS LOTES.

**ESTE:** TERRENO NACIONAL OCUPADO POR MIGUEL ANGEL MORENO BRAVO.

**OESTE:** TERRENO NACIONAL OCUPADO POR JAIME ELIAS QUINTERO HERRERA, TERRENO NACIONAL OCUPADO POR ELIAS QUINTERO SAMANIEGO.

Con una superficie de 0 hectárea, más 1,182 metros cuadrados, con 93 decímetros cuadrados.

El expediente lleva el número de identificación: **ADJ-9-258-2024** del 25 de noviembre del año 2024.

Para efectos legales, el presente edicto se fijará por quince (15) días hábiles la Dirección Regional y en la Alcaldía o Corregiduría o Casa de Justicia Comunitaria de Paz; se publicará por tres (3) días consecutivos en un periódico de circulación nacional, y un (1) día en la Gaceta Oficial; para que cualquier persona que sienta que la solicitud de adjudicación le afecte, podrá anunciar ante la ANATI su oposición a la misma, hasta quince (15) días hábiles después de efectuada la última publicación.

**FUNDAMENTO JURÍDICO:** artículos 108, 131 y 133 de la Ley 37 de 1962.

Dado en la ciudad de Santiago, a los **trece (13)** días del mes de **octubre** del año **2025**.

Firma:   
Nombre: JOHNY A FIGUEROA  
SECRETARIO AD HOC

Firma:   
Nombre: LICDA. LISA MARIE GONZALEZ  
FUNCIONARIA SUSTANCIADORA  
ENCARGADA



**Gaceta Oficial**  
Liquidación... 202-137614890

EDICTO No-01

DIRECCION DE INGENIERIA MUNICIPAL DE LA CHORRERA  
ALCALDIA MUNICIPAL DEL DISTRITO DE LA CHORRERA.  
EL SUSCRITO ALCALDE DEL DISTRITO DE LA CHORRERA, HACE SABER  
QUE EL SEÑOR (A) DEGNIS MANUEL BURGOS QUINTERO, varón, panameño, mayor de edad, casado, con cédula No-8-217-2350, residente en El Coco cerca del mini súper San José, calle principal, celular No-6416-9014-----

En su propio nombres y en representación de \_\_\_\_\_ su propia persona-----  
Ha solicitado a este Despacho que se le adjudique a título de plena propiedad, en concepto de venta de un lote de terreno Municipal Urbano, localizado en el lugar denominado CALLE PRINCIPAL EL COCO de la Barriada EL COCO Corregimiento ELCOCO donde HAY UNA CONSTRUCCION, distingue con el número ..... y cuyos linderos y medidas son los siguientes

- NORTE: CALLE PRINCIPAL EL COCO CON: 28.03MTS  
FINCA 30273845 COD8606
- SUR: PROPIEDAD DE ESTILITO ESCUDERO CON: 26.97 MTS
- ESTE: VEREDA DE ACCESO CON: 26.52 MTS  
RESTO DE LA FINCA 6028 TOMO 194 FOLIO 104
- OESTE: PROPIEDAD DEL MUNICIPIO DE LA CHORRERA CON: 23.29 MTS

AREA TOTAL DE TERRENOS: SEISCIENTOS OCHENTA Y TRES METROS CUADRADOS CON CINCUENTA Y TRES DECIMETROS CUADRADOS (683.53 MTS<sup>2</sup>)-----

Con base a lo que dispone el Artículo 14 del A-cuerdo Municipal No.11-A, del 6 de marzo de 1969, se fija el presente Edicto en un lugar visible al lote de terreno solicitado, por el termino de DIEZ (10) días, para que dentro dicho plazo o termino pueda oponerse la (s) que se encuentran afectadas. Entrégueseles senda copia del presente Edicto al interesado, para su publicación por una sola vez en un periódico de gran circulación y en La Gaceta Oficial.

La Chorrera, 3 de abril de dos mil veintiséis

ALCALDE: (FDO.) SR. CHUIN FA CHONG WONG

DIRECTOR DE INGENIERIA (FDO.) GAMALIEL O. SOUSA MATOS.

Es fiel copia de su original.  
La Chorrera, (3) (tres) de abril de  
Dos mil veintiséis.

  
ING. GAMALIEL O. SOUSA MATOS  
DIRECTOR DE INGENIERIA MUNICIPAL.



**Gaceta Oficial**  
Liquidación. **202-137947770**