



# GACETA OFICIAL

## Edición Digital

AÑO

Panamá, R. de Panamá jueves 16 de abril de 2026

N° 30505

---

### CONTENIDO

---

#### ASAMBLEA NACIONAL

Ley N° 517  
(miércoles 15 de abril 2026)

QUE MODIFICA UN ARTÍCULO DEL CÓDIGO PENAL

---

#### MINISTERIO DE OBRAS PUBLICAS/JUNTA TECNICA DE INGENIERIA Y ARQUITECTURA

Resolución N° JTIA-007  
(miércoles 01 de abril 2026)

POR MEDIO DE LA CUAL SE NOMBRA AL SECRETARIO DEL PLENO DE LA JUNTA TÉCNICA DE INGENIERÍA Y ARQUITECTURA.

---

#### MINISTERIO DE VIVIENDA Y ORDENAMIENTO TERRITORIAL

Resolución N° 271-2026  
(miércoles 01 de abril 2026)

QUE ESTABLECE QUE LOS SERVICIOS Y PRODUCTOS ADMINISTRATIVOS QUE SE DETALLAN A CONTINUACIÓN, PRESTADOS POR LA DIRECCIÓN GENERAL DE ARRENDAMIENTOS DEL MINISTERIO DE VIVIENDA Y ORDENAMIENTO TERRITORIAL (MIVIOT), SE ENCUENTRAN EXENTOS DE COBRO Y SERÁN SUMINISTRADOS DE FORMA GRATUITA.

---

#### AUTORIDAD NACIONAL DE ADUANAS

Resolución Administrativa N° 149  
(jueves 02 de abril 2026)

POR LA CUAL, SE DESIGNA AL SUB DIRECTOR GENERAL TÉCNICO, ENCARGADO DE LA AUTORIDAD NACIONAL DE ADUANAS.

---

#### AUTORIDAD NACIONAL DE ADMINISTRACIÓN DE TIERRAS

Resolución N° DNAM-UTOCOC-0056-2026  
(lunes 09 de febrero 2026)

POR MEDIO DE LA CUAL, SE CONSTITUYE UN FOLIO REAL A FAVOR DE LA NACIÓN ASIGNADO EN USO Y ADMINISTRACIÓN AL MINISTERIO DE AMBIENTE, CASA DE LOS GUARDA BOSQUES, UN PREDIO CON UNA SUPERFICIE DE SEISCIENTOS VEINTISEIS METROS CUADRADOS CON QUINCE DECÍMETROS CUADRADOS (626.15 M2), UBICADO EN LLANO GRANDE, CORREGIMIENTO DE LLANO GRANDE, DISTRITO DE LA PINTADA, PROVINCIA DE COCLÉ.

---

#### ÓRGANO JUDICIAL



Gaceta Oficial Digital

Para verificar la autenticidad de una representación **GO69E1114F62D82**  
en el sitio web [www.gacetaoficial.gob.pa/validar-gaceta](http://www.gacetaoficial.gob.pa/validar-gaceta)

Acuerdo N° 04-CACJ-2026  
(jueves 05 de marzo 2026)

POR EL CUAL SE SEPARA DEL CARGO DE CONSEJERA DE FORMA TEMPORAL A LA MAGISTRADA ANADINA QUIRÓS TEJEIRA, SECRETARIA DEL CONSEJO DE ADMINISTRACIÓN DE LA CARRERA JUDICIAL.

---

Acuerdo N° 07-CACJ-2026  
(jueves 19 de marzo 2026)

POR EL CUAL SE MODIFICA EL ACUERDO N°. 05-CACJ-2026 DE 5 DE MARZO DE 2026, QUE APROBÓ EL CALENDARIO DE CONVOCATORIA DEL CONCURSO N°.01-CACJ-TEIT-2026, PARA OCUPAR DOS (2) CARGOS DE MAGISTRADOS PRINCIPALES Y CUATRO (4) SUPLENTE DEL TRIBUNAL ESPECIAL DE INTEGRIDAD Y TRANSPARENCIA Y SE DICTAN OTRAS DISPOSICIONES.

---

### **ALCALDÍA DE SAN MIGUELITO / PANAMÁ**

Decreto Alcaldicio N° 221-2026  
(viernes 27 de marzo 2026)

POR MEDIO DEL CUAL SE DESIGNA AL VICEALCALDE COMO SECRETARIO GENERAL ENCARGADO.

---

### **CONSEJO MUNICIPAL DE SANTIAGO / VERAGUAS**

Acuerdo Municipal N° 11  
(martes 10 de marzo 2026)

POR MEDIO DEL CUAL EL CONSEJO MUNICIPAL DEL DISTRITO DE SANTIAGO, ACEPTA DONAR ÁREA VERDE Y FACULTA AL ALCALDE MUNICIPAL ERIC JAVIER JAÉN VEGA PARA FIRMAR CONTRATO DE DONACIÓN DE BIEN INMUEBLE A FAVOR DE LA JUNTA COMUNAL DEL CORREGIMIENTO DE CARLOS SANTANA ÁVILA.

---

### **AVISOS / EDICTOS**

---



De 15 de **LEY 517** abril de 2026

**Que modifica un artículo del Código Penal**

**LA ASAMBLEA NACIONAL**

**DECRETA:**

**Artículo 1.** El artículo 138-A del Código Penal queda así:

**Artículo 138-A.** Quien incurra en violencia psicológica mediante el uso de amenazas, intimidación, chantaje, persecución o acoso en contra de una persona menor o mayor de edad o la obligue a hacer o dejar de hacer, tolerar explotación, amenazas, exigencias de obediencia o sumisión, humillaciones o vejaciones, aislamiento o cualesquiera otras conductas semejantes será sancionado con prisión de cinco a ocho años.

Si las conductas descritas en el párrafo anterior producen daño psíquico, la pena se aumentará de una tercera parte a la mitad del máximo de la pena.

**Artículo 2.** La presente Ley modifica el artículo 138-A del Texto Único del Código Penal.

**Artículo 3.** Esta Ley comenzará a regir el día siguiente al de su promulgación.

**COMUNÍQUESE Y CÚMPLASE.**

Proyecto 278 de 2025 aprobado en tercer debate en el Palacio Justo Arosemena, ciudad de Panamá, a los cinco días del mes de febrero del año dos mil veintiséis.

El Presidente,

  
Jorge Luis Herrera

El Secretario General,

  
Carlos Alvarado González



ÓRGANO EJECUTIVO NACIONAL. PRESIDENCIA DE LA REPÚBLICA DE PANAMÁ, REPÚBLICA DE PANAMÁ, 15 DE ABRIL DE 2026.



JOSE RAÚL MULINO QUINTERO  
Presidente de la República



DINOSKA MONTALVO DE GRACIA  
Ministra de Gobierno



REPÚBLICA DE PANAMÁ  
MINISTERIO DE OBRAS PÚBLICAS  
JUNTA TÉCNICA DE INGENIERÍA Y ARQUITECTURA  
(Ley 15 del 26 de enero 1959)

**Resolución de la JTIA No.007 de 1 de abril de 2026**

**POR MEDIO DE LA CUAL SE NOMBRA AL SECRETARIO DEL PLENO  
DE LA JUNTA TÉCNICA DE INGENIERÍA Y ARQUITECTURA**

CONSIDERANDO:

Que la Junta Técnica de Ingeniería y Arquitectura (JTIA) es una entidad gubernamental creada mediante la Ley 15 de 26 de enero de 1959, por la cual se regula el ejercicio de las profesiones de ingeniería y arquitectura, modificada por las Leyes 53 de 4 de febrero de 1963 y 21 de 20 de junio de 2007.

Que el artículo 11 de la Ley 15 de 1959 crea la JTIA y define como está integrada.

Que el numeral 3 del Artículo Primero del Decreto Ejecutivo 175 de 1959, establece que el Secretario del Pleno será nombrado por mayoría de votos entre los miembros del Pleno de la JTIA.

Que el numeral 8 del Artículo Primero del Decreto Ejecutivo 175 de 1959, indica cuales son las atribuciones del Secretario del Pleno de la JTIA

Que la Resolución de la JTIA 047 de 22 de diciembre de 2025, formalizó la designación de los cargos de Presidente y Presidente Suplente de la JTIA, para el período 2026-2027 (Gaceta Oficial No. 30433-A).

Que la Resolución de la JTIA No.006 de 27 de marzo de 2026 formalizó la integración del Pleno de la Junta Técnica de Ingeniería y Arquitectura, para el periodo 2026-2027. (Gaceta Oficial No. 30493 E).

Que en Reunión Ordinaria No.05 del 1 de abril de 2026, el Pleno de la Junta Técnica de Ingeniería y Arquitectura escoge por mayoría de votos al Secretario del Pleno de la JTIA.

Con base a ello, el Pleno de la JTIA, en uso de sus facultades legales y reglamentarias,


RESUELVE:

PRIMERO: DESIGNAR al Arq. Marcos T. Murillo R. con cedula de identidad personal No. 8-132-35 e idoneidad profesional No. 78-001-089, como Secretario del Pleno de la Junta Técnica de Ingeniería y Arquitectura, para el periodo 2026-2027.


SEGUNDO: Esta designación es efectiva a partir del 1 de abril de 2026.

FUNDAMENTO DE DERECHO: Ley 15 de 26 de enero de 1959, modificada por la Ley 53 de 4 de febrero de 1963, y la Ley 21 de 20 de junio de 2007, Decretos Ejecutivos Reglamentarios y Resoluciones complementarias.

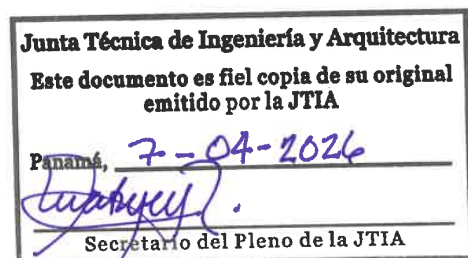
COMUNÍQUESE Y CÚMPLASE.



**Arq. Tomás E. Correa Rodriguez**  
Presidente



**Arq. Marcos T. Murillo R.**  
Secretario





REPÚBLICA DE PANAMÁ  
MINISTERIO DE VIVIENDA Y ORDENAMIENTO TERRITORIAL

RESOLUCIÓN No. 271 -2026

(De 1 de abril de 2026)

EL MINISTRO DE VIVIENDA Y ORDENAMIENTO TERRITORIAL,  
EN USO DE SUS FACULTADES LEGALES,

**CONSIDERANDO:**

Que, la Ley 61 de 23 de octubre de 2009, señala en su artículo N° 5 que el Ministro de Vivienda y Ordenamiento Territorial es el jefe máximo del ramo y la autoridad encargada de la administración y ejecución de las políticas, los planes, los programas y las normas de la acción sectorial del gobierno en esta materia, así como el responsable ante el Presidente de la República por el cumplimiento de sus atribuciones;

Que el artículo 11 de la referida excerta legal dispone que la Dirección General de Arrendamientos funcionará bajo la coordinación del Viceministerio de Vivienda, como el organismo especializado encargado de la regulación, tramitación y supervisión de los contratos de arrendamiento y demás materias conexas contempladas en la legislación vigente;

Que la Ley 93 de 4 de octubre de 1973, en concordancia con el Decreto Ejecutivo No. 87 de 28 de septiembre de 1993, establece el marco normativo sobre la regulación, tramitación y supervisión de los asuntos relacionados a los arrendamientos y materias conexas, sin que se prevea de forma taxativa la imposición de gravámenes o tasas administrativas por la expedición de formularios, certificaciones o autenticaciones gestionadas ante la Dirección General de Arrendamientos;

Que, en aras de garantizar el principio de seguridad jurídica y uniformidad administrativa, este Ministerio considera imperativo formalizar el régimen de gratuidad de los productos y servicios que presta la Dirección General de Arrendamientos, asegurando así una gestión institucional eficiente, garantizando la legalidad, transparencia y uniformidad en su aplicación;

Que, en atención a lo anterior, se hace necesario regular lo antes expuesto;

**RESUELVE:**

**PRIMERO:** Establecer que los servicios y productos administrativos que se detallan a continuación, prestados por la Dirección General de Arrendamientos del Ministerio de Vivienda y Ordenamiento Territorial (MIVIOT), se encuentran exentos de cobro y serán suministrados de forma gratuita.





Descripción	Valor
Formularios de Contratos de arrendamientos (todos los tipos)	Gratuito
Formularios de Consignación	Gratuito
Formularios de Prórroga	Gratuito
Formularios de Solicitud de Devolución de Depósito de Garantía (todas las categorías)	Gratuito
Autenticaciones	Gratuito
Certificaciones	Gratuito

**SEGUNDO:** Disponer que el suministro de los productos y la prestación de los servicios enunciados en el artículo anterior deberán realizarse observando estrictamente las disposiciones legales que rigen la Dirección General de Arrendamientos.

**TERCERO:** Delegar en la Dirección General de Arrendamientos la responsabilidad de la correcta implementación, supervisión y control de lo dispuesto en la presente Resolución.

**CUARTO:** Las disposiciones de la presente Resolución serán de aplicación obligatoria para todos los trámites gestionados ante la Dirección, ya sea que estos se realicen de forma presencial (física) o a través de los canales digitales y plataformas electrónicas habilitadas para tal efecto.


**QUINTO:** La presente Resolución comenzará a regir a partir de su promulgación.

**FUNDAMENTO DE DERECHO:** Ley 61 de 23 de octubre de 2009, Ley 83 de 9 de noviembre de 2012, Decreto Ejecutivo No. 928 de 21 de septiembre de 2010 y Decreto Ejecutivo No. 719 de 15 de noviembre de 2013.

PUBLÍQUESE Y CÚMPLASE,

  
**FERNANDO MENDEZ**  
 Viceministro de Vivienda

  
**JAIME A JOVANÉ C.**  
 Ministro

ES FIEL COPIA DEL ORIGINAL  
  
 SECRETARÍA GENERAL  
 MINISTERIO DE VIVIENDA Y  
 ORDENAMIENTO TERRITORIAL  
 Fecha: 01-04-2024







**RESOLUCIÓN ADMINISTRATIVA No.149**  
**02 de abril de 2026**

“Por la cual, se designa al Sub Director General Técnico,  
encargado de la Autoridad Nacional de Aduanas.”

**LA DIRECTORA GENERAL**  
en uso de sus facultades legales,

**CONSIDERANDO:**

Que, de acuerdo al artículo 17 del Decreto Ley 1 de 13 de febrero del 2008, se crea la Autoridad Nacional de Aduanas, como una institución de seguridad pública, con personalidad jurídica, patrimonio propio y autonomía en su régimen interno, y ejercerá su jurisdicción en todo el territorio nacional, sujeta a la política y orientación del Órgano Ejecutivo, por conducto del Ministerio de Economía y Finanzas, y a la fiscalización de la Contraloría General de la República, de acuerdo con lo que estipula la Constitución Política de la República y la ley.

Que, el artículo 30 del Decreto Ley 1 de 13 de febrero de 2008 establece que el Director General de la Autoridad Nacional de Aduanas ejercerá la representación legal de la institución.

Que, de conformidad con el artículo 31 del Decreto Ley 1 de 13 de febrero de 2008, el Director General de la Autoridad Nacional de Aduanas tiene entre sus funciones dirigir y coordinar las actividades de la Autoridad, así como dictar las directrices generales para el buen funcionamiento de la institución.

Que, con el propósito de garantizar la continuidad administrativa y el normal desenvolvimiento de las funciones institucionales, se hace necesario designar un Director General Técnico, encargado por un período determinado.

Que, por lo antes expuesto, la Directora General de la Autoridad Nacional de Aduanas, en uso de sus facultades legales,

**RESUELVE:**

**ARTÍCULO PRIMERO:** **DESIGNAR** al Licenciado **Reynaldo Javier Bello**, portador de la cédula de identidad personal No.8-212-1287, como Sub Director General Técnico, encargado de la Autoridad Nacional de Aduanas, a partir del 17 de mayo de 2026, hasta el 25 de mayo de 2026, sin dejar de ejercer sus funciones como Sub Director General Logístico.

**ARTÍCULO SEGUNDO:** La presente Resolución Administrativa empezará a regir a partir del 17 de mayo de 2026.

**ARTÍCULO TERCERO:** Remitir copia de la presente Resolución a la Dirección General, a la Secretaría General y a la Oficina Institucional de Recursos Humanos de la Autoridad Nacional de Aduanas.

**Fundamento de Derecho:** Decreto Ley 1 de 13 de febrero de 2008.

**REGÍSTRESE, COMUNÍQUESE Y PUBLÍQUESE,**

[F] NOMBRE Firmado digitalmente por  
AIZPRUA [F] NOMBRE  
PINO ROSA AIZPRUA PINO  
ISABEL - ID ROSA ISABEL - ID  
6-61-159 6-61-159  
6-61-159 Fecha: 2026.04.06  
14:56:04 -05'00'

**ROSA AIZPRUA**  
Secretaria General

SLV/CTD/ARVN/Mlg.

[A] NOMBRE Firmado digitalmente  
VALDIVIESO por [A] NOMBRE  
GONZALEZ VALDIVIESO  
SORAYA GONZALEZ SORAYA  
LIBSETH - ID LISBETH - ID  
8-441-877 8-441-877  
8-441-877 Fecha: 2026.04.07  
16:57:43 -05'00'

**SORAYA L. VALDIVIESO**  
Directora General



EL SUSCRITO SECRETARIO GENERAL DE LA  
AUTORIDAD NACIONAL DE ADUANAS  
DECLARA QUE TODO LO ANTERIOR ES FIEL COPIA DE SU ORIGINAL  
PANAMÁ 08 DE 04 DE 2026  
*[Handwritten Signature]*  
SECRETARIO (A)



GOBIERNO NACIONAL  
★ CON PASO FIRME ★

AUTORIDAD NACIONAL DE  
ADMINISTRACIÓN DE TIERRAS

ADMINISTRACIÓN GENERAL  
DIRECCIÓN NACIONAL DE ADJUDICACIÓN MASIVA



Resolución N° DNAM-UTOCOC-0056 -2026

09 de febrero de 2026

**POR MEDIO DE LA CUAL, SE CONSTITUYE UN FOLIO REAL A FAVOR DE LA NACIÓN ASIGNADO EN USO Y ADMINISTRACIÓN AL MINISTERIO DE AMBIENTE, CASA DE LOS GUARDA BOSQUES, UN PREDIO CON UNA SUPERFICIE DE SEISCIENTOS VEINTISEIS METROS CUADRADOS CON QUINCE DECÍMETROS CUADRADOS (626.15 m<sup>2</sup>), UBICADO EN LLANO GRANDE, CORREGIMIENTO DE LLANO GRANDE, DISTRITO DE LA PINTADA, PROVINCIA DE COCLÉ.**

El Administrador General  
En uso de sus facultades legales

**CONSIDERANDO:**

Que la Ley No. 24 de 2006, declara de orden público y de interés social las actividades de regularización y titulación masiva de tierras que ejecuta el Estado, y que mediante el Artículo 11 del Decreto Ejecutivo No. 228 de 2006, regula el procedimiento para la asignación en uso y administración de oficio de las áreas verdes y tierras utilizadas por el Estado; de igual manera lo establece la Resolución ADMG-003-2011 de 25 de enero de 2011, publicada en Gaceta Oficial Digital No.26753 de 30 de marzo de 2011.

Que en el marco de los procesos de regularización y titulación masiva de tierras a cargo de la Autoridad Nacional de Administración de Tierras, La Nación da en Uso y Administración al **MINISTERIO DE AMBIENTE**, un predio baldío rural número **201**, con una superficie de SEISCIENTOS VEINTISEIS METROS CUADRADOS CON QUINCE DECÍMETROS CUADRADOS (626.15 m<sup>2</sup>), ubicado en LLANO GRANDE, Corregimiento de LLANO GRANDE, Distrito de LA PINTADA, Provincia de COCLÉ, con el objeto de ser utilizada para la operación de la **CASA DE LOS GUARDA BOSQUES**.

Que mediante la Ley No. 59 de 8 de octubre de 2010, se crea la Autoridad Nacional de Administración de Tierras (ANATI), constituyéndola como la única titular y autoridad competente para la tramitación y titulación de todos los bienes inmuebles, incluyendo los de propiedad estatal y los de propiedad privada, nacional o municipal.

Que, al ser un predio baldío Nacional, para efectos registrales, se le asigna al mismo un valor, sujeto a realización de avalúos.

Que el artículo 19 numeral 17 de la Ley 59 de 8 de octubre de 2010, establece que, entre las funciones del Administrador General, está firmar las resoluciones de adjudicación, ventas, permutas, arrendamiento y donaciones de tierra, que realiza la Autoridad, de conformidad con lo que establece la Ley.

Que, en mérito de lo expuesto,

**RESUELVE:**

**PRIMERO: CONSTITUIR** un Folio Real a favor de La Nación asignado en Uso y Administración **AL MINISTERIO DE AMBIENTE**, **CASA DE LOS GUARDA BOSQUES**, el predio baldío rural número **201**, con una superficie de SEISCIENTOS VEINTISEIS METROS CUADRADOS CON QUINCE DECÍMETROS CUADRADOS (626.15 m<sup>2</sup>), ubicado en LLANO GRANDE, Corregimiento de LLANO GRANDE, Distrito de LA PINTADA, Provincia de COCLÉ, comprendida dentro de los siguientes linderos generales, que corresponde al Plano N° **414140200002** aprobado el 05 de julio de 2024, por la Dirección Nacional de Mensura Catastral Coclé:





DNAM-UTOCOC-0056 -2026 de 09 de febrero de 2026

NORTE: PREDIO 880694 OCUPADO POR: MANUEL ROSAS VASQUEZ

PREDIO 880692 OCUPADO POR: IGNACIO ROSAS CASTILLO

SUR : PREDIO 880693 OCUPADO POR: FRANCISCO LAGRUTTA MOJICA

ESTE: PREDIO 880694 OCUPADO POR: MANUEL ROSAS VASQUEZ

OESTE: CARRETERA DE ASFALTO DE LA PINTADA A LLANO GRANDE 20.00M

PREDIO 880692 OCUPADO POR: IGNACIO ROSAS CASTILLO

PREDIO 880693 OCUPADO POR: FRANCISCO LAGRUTTA MOJICA



**SEGUNDO:** Para efecto registrales, el Folio Real resultante de la presente adjudicación de un lote baldío nacional se le asigna un valor de UN BALBOAS (**B/.1.00**), el cual queda sujeto a futuras valorizaciones oficiales que se realizan mediante los avalúos correspondientes.

**TERCERO:** El Folio Real resultante de esta adjudicación, se **ASIGNA EN USO Y ADMINISTRACIÓN AL MINISTERIO DE AMBIENTE**, con el objeto de ser utilizada para la operación de la **CASA DE LOS GUARDA BOSQUES**.

**CUARTO: ADVERTIR AL MINISTERIO DE AMBIENTE, CASA DE LOS GUARDA BOSQUES**, que el Folio Real resultante, otorgada en **USO Y ADMINISTRACIÓN**, no podrá ser destinada a un uso o propósito distinto a los establecido en la presente Resolución. En caso de incumplimiento, se procederá a revocar el uso concedido.


**QUINTO: EL MINISTERIO DE AMBIENTE, CASA DE LOS GUARDA BOSQUES**, está en la obligación de cumplir con las servidumbres establecidas conforme a la ley y que se describen en el plano.

**SEXTO: REMITIR** copia de la presente resolución, al Registro Público de Panamá, para su debida inscripción.

**FUNDAMENTO LEGAL:** Resolución ADMG-003-2011 y la Resolución ANATI-ADMG-242 de 26 de noviembre de 2018, emitidas por la Autoridad Nacional de Administración de Tierras (ANATI); Decreto Ejecutivo No. 228 de 2006, modificado por el Decreto Ejecutivo N° 45 de 7 de junio de 2010; Ley 37 de 21 de septiembre de 1962, modificada por el Decreto Ley N° 11 de 2 de junio de 1966; Ley No. 24 de 2006, modificada por la Ley N° 80 de 2009; Ley 59 de 8 de octubre de 2010.

**NOTIFÍQUESE Y CÚMPLASE.**

**ANDRÉS PAGÉS CHANIS**  
Administrador General



YO, **ELDIS BARNES SALDAÑA**, DIRECTOR NACIONAL DE ADJUDICACIÓN MASIVA, EN CALIDAD DE SECRETARIO AD-HOC, HAGO CONSTAR QUE LA FIRMA QUE ACOMPAÑA ESTA RESOLUCIÓN DE ADJUDICACIÓN ES AUTÉNTICA Y CERTIFICO: QUE LA ANTERIOR RESOLUCIÓN ES UNA PRIMERA COPIA QUE CONCUERDA CON SU ORIGINAL QUE EXPIDO, FIRMO Y SELLO EN LA CIUDAD DE PANAMÁ, PROVINCIA PANAMÁ, DE LA REPÚBLICA DE PANAMÁ, A LOS NUEVE (09) DÍAS DEL MES DE FEBRERO DEL DOS MIL VEINTISEIS (2026).

**ELDIS BARNES SALDAÑA**  
Director Nacional de Adjudicación Masiva  
Secretario Ad-Hoc



2 de 2





*República de Panamá*  
*Órgano Judicial*  
**Consejo de Administración de la Carrera Judicial**



**Acuerdo N.º04-CACJ-2026**  
**De 5 de marzo de 2026**

**POR EL CUAL SE SEPARA DEL CARGO DE CONSEJERA DE FORMA TEMPORAL A LA MAGISTRADA ANADINA QUIRÓS TEJEIRA, SECRETARIA DEL CONSEJO DE ADMINISTRACIÓN DE LA CARRERA JUDICIAL**

En la ciudad de Panamá, a los cinco (05) días del mes de marzo de dos mil veintiséis (2026), se reunieron los integrantes del Consejo de Administración de la Carrera Judicial, la Magistrada Margarita Ibets Centella González y el Juez Mario Felipe Solís Reyes, con el propósito de analizar la solicitud presentada por la Magistrada Anadina Quirós Tejeira, Secretaria del Consejo.

Sometida a consideración la propuesta, esta recibió el voto unánime de los integrantes del Consejo de Administración de la Carrera Judicial y, en consecuencia, se acordó su aprobación,

**CONSIDERANDO**

Que la Magistrada Anadina Quirós Tejeira, integrante del Consejo de Administración de la Carrera Judicial y secretaria del mismo, mediante nota de fecha cinco (5) de marzo de dos mil veintiséis (2026), solicitó su separación temporal del cargo, en lo que guarde relación con el trámite del procedimiento de concurso para magistrados en la Jurisdicción Especial de Integridad y Transparencia, por ocupar la posición de Magistrada del Tribunal Especial de Integridad y Transparencia por concurso.

Que mediante Acuerdo No. 05-CACJ-2026 de 5 de marzo de 2026 el Consejo de Administración de la Carrera Judicial aprobó el calendario de Convocatoria de Concurso No.1-CACJ-TEIT-2026, para ocupar dos (2) cargos principales y cuatro (4) suplentes de Magistrado del Tribunal Especial de Integridad y Transparencia, a través del procedimiento de Concurso abierto.

Que corresponde al Consejo de Administración de la Carrera Judicial garantizar procesos de selección transparentes, objetivos y legítimos, que aseguren el acceso de aspirantes idóneos y competentes, preservando la independencia y el decoro de la función judicial.

Que incumbe al Consejo de Administración de la Carrera Judicial realizar todos los



trámites necesarios para el ingreso a la carrera judicial, a través de los procedimientos de traslado o ascenso y concurso abierto.

Que, en virtud de estas funciones, la participación de la Magistrada Quirós Tejeira en los procedimientos de este concurso podría generar conflicto de interés, conforme lo previsto en el artículo 4 del Reglamento del Régimen Interno, porque actualmente es Magistrada del Tribunal Especial de Integridad y Transparencia.

### ACUERDA

**PRIMERO.** Separar temporalmente a la Magistrada Anadina Quirós Tejeira del cargo de consejera y secretaria del Consejo de Administración de la Carrera Judicial, únicamente respecto de los trámites relacionados con el Concurso No. 01-CACJ-TEIT-2026, para ocupar dos (2) cargos principales y cuatro (4) suplentes de Magistrado del Tribunal Especial de Integridad y Transparencia.

**SEGUNDO.** La separación temporal regirá desde la firma del presente acuerdo y se mantendrá hasta la conclusión del proceso de selección de los cargos mencionados, o hasta que cese la causa que motivó la separación.

**TERCERO.** Durante el periodo de separación, el cargo de consejero será ejercido por el suplente designado, Juez Luis Arturo Villalaz Velasco, quien integrará el Consejo exclusivamente para esta función.

**CUARTO.** El presente Acuerdo entrará a regir a partir de su firma. Remítanse copias autenticadas a las instancias administrativas correspondientes y procédase a su publicación en la página electrónica del Consejo de Administración de la Carrera Judicial y en la Gaceta Oficial.

**NOTIFÍQUESE Y CÚMPLASE,**

  
**Magistrada Margarita Ibets Centella González**  
Presidenta del Consejo de Administración de la Carrera Judicial

  
**Juez Mario Felipe Solís Reyes**  
Consejero

  
**Damaris Calderón**  
Secretaria Técnica de Recursos Humanos




ÓRGANO JUDICIAL

Consejo de Administración de la Carrera Judicial

CERTIFICO que lo anterior es fiel copia del documento original que reposa en nuestros archivos.

Firma

Fecha

  
12/4/26



2





**República de Panamá**  
**Órgano Judicial**  
**Consejo de Administración de la Carrera Judicial**  
**(Periodo 2025-2027)**

**Acuerdo N.º07 -CACJ-2026**  
**de 19 de marzo de 2026**

**Por el cual se modifica el Acuerdo N.º 05-CACJ-2026 de 5 de marzo de 2026, que aprobó el calendario de convocatoria del Concurso N.º 01-CACJ-TEIT-2026, para ocupar dos (2) cargos de magistrado principales y cuatro (4) suplentes del Tribunal Especial de Integridad y Transparencia, y se dictan otras disposiciones.**

En la ciudad de Panamá, a los diecinueve (19) días del mes de marzo de dos mil veintiséis (2026), a las 8:45 am, se reunieron los integrantes del Consejo de Administración de la Carrera Judicial, con la participación de la magistrada Margarita Ibets Centella González, presidenta del Consejo, y del juez municipal Mario Felipe Solís Reyes, consejero. Se deja constancia que la consejera, magistrada Anadina Quirós Tejeira se encuentra separada del Concurso de Magistrados del Tribunal Especial de Integridad y Transparencia, conforme lo dispuesto en el Acuerdo N.º 04-CACJ-2026 de 5 de marzo de 2026.

Abierto el acto, la Presidenta del Consejo manifestó que el motivo de la sesión era aprobar la extensión del calendario de convocatoria del Concurso N.º 01-CACJ-TEIT-2026, originalmente establecido en el Acuerdo N.º 05-CACJ-2026, así como disponer el cambio en la forma de presentación de los documentos (ejecutorias), pasando de la vía electrónica a la presentación personal.

Sometida a consideración la propuesta, recibió el voto unánime de los integrantes del Consejo de Administración de la Carrera Judicial y, en consecuencia, se acordó su aprobación.

**CONSIDERANDO**

Que la Ley 53 de 27 de agosto de 2015, en sus artículos 152, 153, 154, 155 y 303, establece los requisitos y prerrogativas para la Jurisdicción de Integridad y Transparencia, exigiendo el cumplimiento del principio de demostración de méritos y competencias por parte de los aspirantes pertenecientes a la Carrera Judicial.

Que mediante el Acuerdo N.º 05-CACJ-2026 de 5 de marzo de 2026 se aprobó el calendario de convocatoria para que los aspirantes completaran el formulario de inscripción e ingresaran sus documentos de manera electrónica del dieciséis (16) al veintidós (22) de marzo de 2026.

Que, durante el transcurso del periodo de inscripción originalmente establecido, se reportaron incidencias y dificultades técnicas en la plataforma electrónica del concurso, situaciones que



Acuerdo No. 07-CACJ-2026 "Por el cual se modifica el Acuerdo N.º 05-CACJ-2026 de 5 de marzo de 2026, que aprobó el calendario de convocatoria del Concurso N.º 01-CACJ-TEIT-2026, para ocupar dos (2) cargos de magistrado principales y cuatro (4) suplentes del Tribunal Especial de Integridad y Transparencia, y se dictan otras disposiciones."

han interrumpido el servicio y obstaculizado el correcto ingreso de los documentos por parte de los aspirantes.

Que, con el propósito de salvaguardar los derechos de los postulantes ante estas situaciones tecnológicas imprevistas y garantizar así la mayor participación, igualdad de oportunidades y transparencia en el proceso de selección, se hace necesario modificar la forma de presentación de documentos de la vía electrónica a la presentación personal.

Que la medida adoptada responde a la necesidad de salvaguardar los derechos de los postulantes frente a contingencias tecnológicas imprevistas, asegurando que el proceso de selección mantenga su integridad, credibilidad institucional y plena observancia del principio de mérito.

Que la extensión del calendario y el cambio en la forma de presentación de documentos para este concurso obedecen exclusivamente a garantizar la igualdad de oportunidades, transparencia, participación efectiva y acceso de los aspirantes.

#### ACUERDA:

**PRIMERO:** MODIFICAR el artículo primero del Acuerdo N.º 05-CACJ-2026 de 5 de marzo de 2026, disponiendo que la forma de presentación de los documentos (ejecutorias) se realizará de manera personal y no electrónica, y estableciendo un nuevo periodo para la recepción de los mismos.

**SEGUNDO:** EXTENDER el calendario de la convocatoria al Concurso N.º 01-CACJ-TEIT-2026, para que los aspirantes completen el formulario de inscripción al concurso abierto e ingresen sus documentos de manera personal desde el día veintitrés (23) de marzo de 2026 hasta el día veintisiete (27) de marzo de 2026, a las 05:00 p.m.

**TERCERO:** ESTABLECER que el lugar de presentación de los documentos será la Oficina Central de Recursos Humanos en la provincia de Panamá, ubicada en el Edificio Poltec, así como las oficinas de las sedes de Recursos Humanos de las demás provincias. El horario de recepción será de 8:00 a. m. a 5:00 p.m., en jornada continua. Los documentos deberán presentarse en copias y, posteriormente, se fijará la fecha correspondiente para su cotejo con los originales.

**CUARTO:** MANTENER VIGENTES las demás disposiciones y etapas contempladas para el Concurso N.º 01-CACJ-TEIT-2026 que no resulten incompatibles con esta extensión.

**QUINTO:** COMUNICAR lo acordado a las instancias institucionales respectivas, para los fines que dispone la Ley 53 de 27 de agosto de 2015 y sus reglamentaciones.

**SEXTO:** PUBLICAR este Acuerdo a través de la página web del Órgano Judicial y en la Gaceta Oficial.




**Acuerdo No. 07-CACJ-2026 "Por el cual se modifica el Acuerdo N.º 05-CACJ-2026 de 5 de marzo de 2026, que aprobó el calendario de convocatoria del Concurso N.º 01-CACJ-TEIT-2026, para ocupar dos (2) cargos de magistrado principales y cuatro (4) suplentes del Tribunal Especial de Integridad y Transparencia, y se dictan otras disposiciones."**


**SÉPTIMO:** El presente Acuerdo entrará a regir a partir de su aprobación y firma.

**FUNDAMENTO DE DERECHO:** Ley 53 de 27 de agosto de 2015 (artículos 95, 153, 154, 155 y 303) y Reglamento de la Carrera Judicial.

**COMUNÍQUESE Y CÚMPLASE,**

  
**Margarita Ibets Centella González**  
Presidenta del Consejo de Administración de la Carrera Judicial

  
**Mario Felipe Solís Reyes**  
Secretario

  
**Mercedes De León de Mendizábal**  
Secretaria Técnica de Recursos Humanos



ORGANO JUDICIAL

Consejo de Administración de la Carrera Judicial

CERTIFICO que lo anterior es fiel copia del documento original que reposa en nuestros archivos.

Firma 


Fecha 13/4/26





**Alcaldía de  
San Miguelito**

REPÚBLICA DE PANAMÁ  
**Alcaldía de San Miguelito**



**Decreto Alcaldicio No. 221-2026**  
(Del 27 de marzo de 2026)

*"Por medio del cual se designa al Vicealcalde como Secretario General Encargado"*

**LA SUSCRITA ALCALDESA DEL DISTRITO DE SAN MIGUELITO, EN USO DE SUS  
FACULTADES LEGALES**

**CONSIDERANDO**

Que, mediante Decreto No. 167-2025 de 12 de mayo de 2025, se concede un periodo de vacaciones, a favor de la servidora pública **YOUSEE HERRERA**, con cédula de identidad No. 8-905-1404, Planilla No. 12, Posición No. 1010, **SECRETARIA GENERAL** del Municipio de San Miguelito, los cuales se harán efectivos a partir del 30 de marzo al 12 de abril del presente año.

Que, para garantizar el efectivo desempeño de las funciones inherentes a la Secretaría General del Municipio de San Miguelito, se hace necesaria la designación del honorable vicealcalde, **RODRIGO RAMOS CORDOBA**, con cédula de identidad personal No. 5-16-1717, Planilla No. 11, Posición No. 1002, como **SECRETARIO GENERAL ENCARGADO**, de manera temporal, para atender las funciones inherentes al cargo durante el periodo en que la titular del cargo se encuentre ausente.

Que por todo lo antes expuesto, la suscrita Alcaldesa, en uso de sus facultades legales,

**DECRETA**

**ARTÍCULO PRIMERO. DESIGNAR** al Honorable Vicealcalde, **RODRIGO RAMOS CORDOBA**, con cédula de identidad personal No. 5-16-1717, Planilla No. 11, Posición No. 1002, como **SECRETARIO GENERAL ENCARGADO**, para atender las funciones inherentes al cargo, durante el periodo comprendido del 30 de marzo al 12 de abril de 2026, en ausencia de la titular.

**ARTÍCULO SEGUNDO.** El presente Decreto Alcaldicio comenzará a regir a partir de su firma y deberá publicarse en la Gaceta Oficial.

Dado en el Distrito de San Miguelito a los veintisiete (27) días del mes de marzo del año dos mil veintiséis (2026)

COMUNIQUESE Y CÚMPLASE

**IRMA E. HERNÁNDEZ B.**  
Alcaldesa de San Miguelito

Decreto No. 221 de 27 de marzo de 2026

**YOUSEE HERRERA**  
Secretaria General


**Alcaldía de San Miguelito**  
Teléfono: 502-4411

Dirección: Calle Pellin, Detras de la  
Escuela Primer Ciclo Louis Matinz





**CONSEJO MUNICIPAL DEL DISTRITO DE SANTIAGO  
PROVINCIA DE VERAGUAS  
ACUERDO MUNICIPAL N° 11  
DE 10 DE MARZO DE 2026**



**“POR MEDIO DEL CUAL EL CONSEJO MUNICIPAL DEL DISTRITO DE SANTIAGO, ACEPTA DONAR ÁREA VERDE Y FACULTA AL ALCALDE MUNICIPAL ERIC JAVIER JAÉN VEGA PARA FIRMAR CONTRATO DE DONACIÓN DE BIEN INMUEBLE A FAVOR DE LA JUNTA COMUNAL DEL CORREGIMIENTO DE CARLOS SANTANA ÁVILA”.**

EL HONORABLE CONSEJO MUNICIPAL DEL DISTRITO DE SANTIAGO EN USO DE SUS FACULTADES LEGALES Y,

**CONSIDERANDO:**

- Que el artículo 14 de la Ley N°. 106 de 8 de octubre de 1973, dispone que los Consejos Municipales regularán la vida jurídica de los Municipios por medio de acuerdos que tiene fuerza de ley dentro del respectivo Distrito.
- Que le compete a la Comisión de Hacienda, todo lo relacionado a la Hacienda Municipal, así como la exoneración de impuestos producto de la venta o traspaso de bienes municipales.
- Que el MUNICIPIO DE SANTIAGO, ha solicitado al departamento de Obras y Construcciones del Municipio la aprobación para efectuar DONACIÓN a la Junta Comunal de Carlos Santana Ávila, de un lote de terreno identificado como **Área Verde, Casa Comunal y cancha Sintética**, ubicada en Los Boquerones, corregimiento de Carlos Santana Ávila, distrito de Santiago, provincia de Veraguas.
- Que el globo de terreno objeto de DONACIÓN consta con una superficie de 0 ha + 6,233.34 m<sup>2</sup> terreno que se va a segregar de la finca 11108, con código de ubicación 9901, propiedad del MUNICIPIO DE SANTIAGO, cuyos datos y linderos constan en plano debidamente aprobado con el número 9-10-09-47159 aprobado con fecha 21 de enero de 2026.
- Que, en virtud de lo expuesto, este Consejo Municipal, en uso de sus facultades legales y constitucionales,

**ACUERDA:**

**PRIMERO:** ACEPTAR la DONACIÓN a favor de la JUNTA COMUNAL DEL CORREGIMIENTO CARLOS SANTANA ÁVILA de un globo de terreno consta con una superficie de 0 ha + 6,233.34 m<sup>2</sup> terreno que se va a segregar de la finca 11108, con código de ubicación 9901, propiedad del MUNICIPIO DE SANTIAGO, cuyos datos y linderos constan en plano debidamente aprobado con el número 9-10-09-47159 aprobado con fecha 21 de enero de 2026, correspondiente al **Área Verde, Casa Comunal y Cancha Sintética**.

**SEGUNDO:** AUTORIZAR al señor alcalde ERIC JAVIER JAÉN VEGA para que en nombre y representación del Municipio de Santiago firme los protocolos para la aceptación de dicha DONACIÓN.



**TERCERO: ACLARAR** al DONANTE, que todo gasto relativo al trámite de donación corre por cuenta de este.

**CUARTO:** Este acuerdo entra a regir a partir de su aprobación, sanción y promulgación.

**FUNDAMENTO DE DERECHO:** Ley No. 106 de 8 de octubre de 1973, reformada por la Ley No. 52 de 12 de diciembre de 1984, Acuerdo Municipal No. 10 del 7 de junio de 2005, que aprueba el Reglamento Interno del Consejo Municipal, Ley No. 6 del 1 de febrero de 2006.

**DADO Y APROBADO EN EL SALÓN DE SESIONES DEL CONSEJO MUNICIPAL DEL DISTRITO DE SANTIAGO A LOS DIEZ (10) DÍAS DEL MES DE MARZO DE DOS MIL VEINTISÉIS (2026).**

**H.R. BLAS BARRÍA**  
Vice-Presidente del Consejo Municipal



**LCDA. ANABELSI SÁNCHEZ**  
Secretaría del Consejo Municipal

**ALCALDÍA MUNICIPAL DEL DISTRITO DE SANTIAGO,  
DESPACHO DEL ALCALDE**

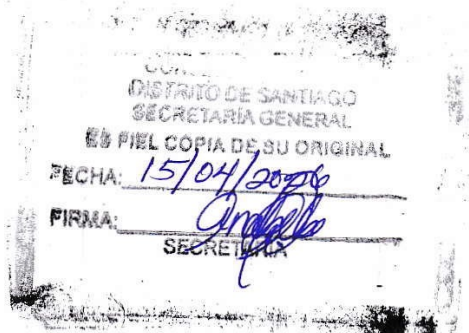
**SANCIONADO A LOS DIEZ (10) DÍAS DEL MES DE MARZO DE 2026.**

**Ejecútese y Cúmplase**

**H.A. ERIC JAVIER JAÉN VEGA**  
Alcalde del Distrito de Santiago



**LCDO. LUIS DE LEÓN CASTRO**  
Secretario General



## AVISOS

**AVISO DE TRASPASO DE OPERACIONES.** De conformidad con lo dispuesto en el artículo 777 del Código de Comercio, hago del conocimiento público que yo, **MAIKOL HOU LI**, varón, panameño, mayor de edad, portador de la cédula de identidad personal 8-888-1131, con domicilio en Altos del Country, calle principal, corregimiento de Ancón, distrito de Panamá, provincia de Panamá, actuando en condición especial de representante legal del establecimiento comercial **MINI SUPER LILY 88, con número RUC 8-888-1131-DV 75**, con número de aviso de operación 8-888-1131-2017-530791, ubicado en El Tecal, M-30, s/n, corregimiento de Vista Alegre, distrito de Arraiján, provincia de Panamá Oeste, traspasa los derechos del referido establecimiento a favor de la señora **MARIBEL ESTELA GARIBALDO DE LOS RÍOS**, mujer, panameña, mayor de edad, con número de identidad personal 8-342-194. L. 202-137648288. Tercera publicación.

**AVISO AL PÚBLICO.** Para dar cumplimiento a lo que establece el artículo 777 del Código de Comercio y la publicación en Gaceta Oficial por tres días consecutivos, por este medio aviso al público que yo, **PASTOR ANTONIO FRÍAS FRÍAS**, con cédula de identidad personal No. 7-702-386, propietario del establecimiento comercial denominado **BAR LOS PANDA**, con aviso de operación No.263685-2011, expedido por el Ministerio de Comercio e Industrias, que está ubicado en el corregimiento de El Carate, calle principal, barriada San Antonio, distrito de las tablas, provincia de Los Santos, traspasa dicho negocio a la señora **LADY JANETH CÁRDENAS MENDOZA**, con cédula de identidad personal No. 7-105-84. L. 202-137620605. Tercera publicación.

**AVISO AL PÚBLICO.** Para dar cumplimiento a lo que establece el artículo 777 del Código de Comercio y la publicación en Gaceta Oficial por tres días consecutivos, por este medio aviso al público que yo, **ILUMINADA ESTRELLITA CORTES CÓRDOBA**, con cédula de identidad personal No. 7-122-314, propietaria del establecimiento comercial denominado **MINISUPER DIFER**, con aviso de operación No. 2007 53899, expedido por el Ministerio de Comercio e Industrias, que está ubicado en el corregimiento de El Espinal de Guararé, carretera nacional, entrada a La Albina Grande, provincia de Los Santos, traspasa dicho negocio al señor **CELSO ANETH VILLARREAL AMAYA**, con cédula de identidad personal No.7-711-305. L. 202-137577105. Tercera publicación.

**AVISO DE TRAPASO.** De conformidad con lo establecido en el artículo 777 del Código de Comercio yo, **LUIS ALBERTO PITTI MORALES**, con cédula de identidad personal No. 8-374-430, actuando como propietario del aviso de operación No. 8-374-430-2014-407938, con razón comicial **SOCCER ZONE**, inscrito en el Ministerio de Comercio Industrias de Panamá, hago de su conocimiento que he realizado el traspaso de mi aviso de operación No. 8-374-430-2014-407938 a la señora **NADIUSKA TATIANA CORREA DE LA ROSA**, con cédula de identidad personal No. 9-726-1232, para que dicho esto, el mismo sea publicado en Gaceta Oficial. Panamá a la fecha de presentación. Firmado por: Luis A. Pitti M. Cédula No. 8-374-430. L. 202-137704259. Segunda publicación.



# EDICTOS

## REPÚBLICA DE PANAMÁ MUNICIPIO DE AGUADULCE EDICTO # 02-2026

El Alcalde Municipal del Distrito de Aguadulce, en uso de sus facultades legales, hace del conocimiento público que se ha presentado solicitud de adjudicación de terrenos Municipales.

Que el señor **ORESTES ENRIQUE MENDIETA ORTEGA**, varón, panameño, mayor de edad, soltero, independiente, con cedula 2-70-360, con residencia en Calle Veraguas, Corregimiento de Barrios Unidos, Distrito de Aguadulce, Provincia de Coclé, ha solicitado la adjudicación por compra de un (1) lote de terreno municipal, a segregarse de la Finca N° 2679, Tomo 322, folio 156, ubicado en Calle Veraguas, Corregimiento de Barrios Unidos, Distrito de Aguadulce, cuyos linderos son los siguientes:

**Norte:** Finca 2679, Tomo 322, folio 156, propiedad del Municipio de Aguadulce, ocupado por: Esterbina Trejos y Finca 2679, Tomo 322, folio 156, propiedad del Municipio de Aguadulce, ocupado por: Yesica Guardia de Forero.

**Sur:** Folio Real 14462, Código de Ubicación 2001, Asiento 1; Propiedad de Cristina Eusebia Saldaña S.

**Este:** Calle Veraguas

**Oeste:** Finca 2679, Tomo 322, folio 156, propiedad del Municipio de Aguadulce, ocupado por: Justiniano Navarro.

**Descripción del lote:** del punto uno (1) o punto de partida al punto dos (2) con rumbo S 09!03'54"W, limita con Calle Veraguas y mide 23.801mts, del punto dos (2) al punto tres (3) con rumbo N83°14'48"W, limita con Folio Real 14462, Código de Ubicación 2001, Asiento 1; Propiedad de Cristina Eusebia Saldaña S. y mide 29.925mts., del punto tres (3) al punto cuatro (4) con rumbo N05°43'58"E, limita con Finca 2679, Tomo 322, folio 156, propiedad del Municipio de Aguadulce, ocupado por: Justiniano Navarro y mide 12.311mts, del punto cuatro (4) al punto cinco (5) con rumbo N72°05'26"E limita con Finca 2679, Tomo 322, folio 156, propiedad del Municipio de Aguadulce, ocupado por: Esterbina Trejos y mide 5.477mts, del punto cinco (5) al punto uno (1) con rumbo N77°22'43"E, limita con Finca 2679, Tomo 322, folio 156, propiedad del Municipio de Aguadulce, ocupado por: Yesica Guardia de Forero y mide 27.695.

El área total del terreno solicitado es de 555.51 mts<sup>2</sup>. Para que sirva de formal notificación, se fija el presente edicto en lugar visible en esta Alcaldía y en la Casa Comunitaria de Paz de Barrios Unidos, para que todas aquellas personas que se crean perjudicadas o tengan mejor derecho, hagan valer los derechos.

Copia de este edicto se le entregará a la parte interesada, para que la haga publicar en un diario de circulación nacional por tres (3) días seguidos y un día en la Gaceta Oficial.

Este edicto se fijará por el término de quince (15) días hábiles, contados a partir de la fecha de fijación.

Dado en la ciudad de Aguadulce, a los dieciséis (16) días del mes de enero del año dos mil veintiséis (2026).

(Hay sello del caso)

(Fdo.)

Licdo. Cristian H. Eccles  
Alcalde Municipal

(Fdo.)

Licda. Yalcenia De Tejera  
Secretaria General de Alcaldía

Es fiel copia de su original, Aguadulce, 16 de enero de 2026.

*Yalcenia D. de Tejera*  
LICDA. YATCENIA DE TEJERA  
Secretaria General de Alcaldía



**Gaceta Oficial**

Liquidación **202-137688861**



**REPUBLICA DE PANAMÁ**  
**MUNICIPIO DE AGUADULCE**  
**EDICTO # 28-2025**

El Alcalde Municipal del Distrito de Aguadulce, en uso de sus facultades legales, hace del conocimiento público que se ha presentado solicitud de adjudicación de terrenos Municipales.

Que el señor **CARLOS HULIN REYES LEDEZMA**, varón, panameño, mayor de edad, soltero, independiente, con cedula 2-733-1856 y la señora **KARLA YARIELA REYES LEDEZMA**, mujer, panameña, mayor de edad, soltera, independiente, con cedula 2-738-1141, con residencia en Pozo Azul, Corregimiento de Barrios Unidos, Distrito de Aguadulce, Provincia de Coclé, ha solicitado la adjudicación por compra de un (1) lote de terreno municipal, a segregarse del Folio Real N° 2679, código de ubicación 2001, ubicado en, Corregimiento de Barrios Unidos, Distrito de Aguadulce, cuyos linderos son los siguientes:

Norte: Calle Pozo Azul

Sur: Folio real 14135, código de ubicación 2001, propiedad del Banco Hipotecario Nacional y Calle 4°.

Este: Folio Real 30402036, código de ubicación 2001, propiedad de Mitzenia Aneth Ubarte y Folio Real 30402036, código de ubicación 2001, propiedad de Fritzi Xiomara Ubarte C.

Oeste: Folio Real 30242277, código de ubicación 2001, propiedad de Karlays M. De León.

**Descripción del lote:** del punto uno (1) o punto de partida al punto dos (2) con rumbo N62°24'48"E, limita con Calle Pozo Azul y mide 23.490mts, del punto dos (2) al punto tres (3) con rumbo S39°17'12"E, limita con Folio Real 30402036, código de ubicación 2001, propiedad de Mitzenia Aneth Ubarte y Folio Real 30402036, código de ubicación 2001, propiedad de Fritzi Xiomara Ubarte C y mide 47.170mts., del punto tres (3) al punto cuatro (4) con rumbo S68°30'48"W, limita con Folio real 14135, código de ubicación 2001, propiedad del Banco Hipotecario Nacional y Calle 4° y mide 39.840mts, del punto cuatro (4) al punto uno (1) con rumbo N18°42'06"W, limita con Folio Real 30242277, código de ubicación 2001, propiedad de Karlays M. De León y mide 42.466 mts.

El área total del terreno solicitado es de 1387.42 mts<sup>2</sup>. Para que sirva de formal notificación, se fija el presente edicto en lugar visible en esta Alcaldía y en la Casa Comunitaria de Paz de Barrios Unidos, para que todas aquellas personas que se crean perjudicadas o tengan mejor derecho, hagan valer los derechos.

Copia de este edicto se le entregará a la parte interesada, para que la haga publicar en un diario de circulación nacional por tres (3) días seguidos y un día en la Gaceta Oficial.

Este edicto se fijará por el término de quince (15) días hábiles, contados a partir de la fecha de fijación.

Dado en la ciudad de Aguadulce, a los cinco (5) días del mes de agosto del año dos mil veinticinco (2025).

(Hay sello del caso)

(Fdo.)

Licdo. Cristian H. Eccles  
Alcalde Municipal

(Fdo.)

Licda. Yalcenia De Tejera  
Secretaria General de Alcaldía

Es fiel copia de su original, Aguadulce, 5 de agosto de 2025.

*Yalcenia D. de Tejera*  
LICDA. YATCENIA DE TEJERA  
Secretaria General de Alcaldía



**Gaceta Oficial**

Liquidación **202-137688441**





**EDICTO N° 1-009-2026**

**LA SUSCRITA FUNCIONARIA SUSTANCIADORA DE LA AUTORIDAD NACIONAL DE ADMINISTRACION DE TIERRAS, EN LA PROVINCIA DE BOCAS DEL TORO.**

**HACE SABER**

Que el señor (a) **Fabio Rogelio Darcy Rowe**, con cedula de identidad personal N° 1-18-899, varón panameño mayor de edad, Estado Civil casado, residente en el Corregimiento de **El Empalme**, Distrito de **Changuinola**, Provincia de **Bocas del Toro**. Ha solicitado ante la Autoridad Nacional de Administración de Tierras (ANATI), mediante la solicitud **ADJ-1-535-2001** del 29 de noviembre de 2001, la adjudicación a título oneroso de un Globo de Terreno a Segregar de la Finca 129 Tomo 13 y Folio 72 Propiedad del Ministerio De Desarrollo Agropecuario y que será solicitado en compra por el señor **Fabio Rogelio Darcy Rowe**, con una superficie total de **(0ha.+0317.91M2)**, ubicado en **El Empalme**, Corregimiento de **El Empalme**, Distrito de **Changuinola**, Provincia de **Bocas Del Toro**.

Comprendido según plano Aprobado N°102-01-2004, el 24 de febrero de 2006.

**DENTRO DE LOS SIGUIENTES LINDEROS:**

**NORTE:** RESTO DE LA FINCA 129 TOMO 13 FOLIO 72, OCUPADO POR: PRESUNTOS HEREDEROS DE JULIO CESAR SANDOVAL PEREZ;

**SUR:** RESTO DE LA FINCA# 129 TOMO 13 Y FOLIO 72, OCUPADO POR: CUADRO DE FUTBOL;

**ESTE:** CALLE DE 3.00 METROS DE ANCHO QUE CONDUCE HACIA LA INTERSECCIÓN, HACIA OTROS LOTES;

**OESTE:** CALLE DE 5.00 METROS DE ANCHO QUE CONDUCE HACIA FINCA 13 FESTIVAL DE BANANO, HACIA LA CALLE ASFALTADA;

Para efectos legales se fija el presente edicto en lugar visible de este despacho, en la Alcaldía o Casa de Justicia y Paz donde está ubicado el terreno y copia del mismo se entregan al interesado para que lo haga publicar por tres días consecutivos en un periódico de circulación nacional y un día en la Gaceta Oficial, tal como lo ordena el artículo 108 de la Ley del 37 de septiembre del año 1962. Este edicto tendrá una vigencia de quince (15) días hábiles a partir de su última publicación.

**DADO EN CHANGUINOLA A LOS TREINTA (30) DÍAS DEL MES DE ENERO DE 2026.**

*Maryori Trotman*

**LCDA. MARYORI TROTMAN**  
**SUSTANCIADORA ENCARGADA DE TITULACION Y REGULARIZACION**  
**DE LA PROVINCIA DE BOCAS DEL TORO**



Se fija en este Despacho a los \_\_\_\_ días

Del mes de \_\_\_\_\_ de 20\_\_.

Hora \_\_\_\_\_

Firma, \_\_\_\_\_

Se Desfija en este Despacho a los \_\_\_\_ días

Del mes de \_\_\_\_\_ de 20\_\_.

Hora \_\_\_\_\_

Firma, \_\_\_\_\_

Sello

Sello

**Gaceta Oficial**

Liquidación. 202-137328120



## EDICTO N° 055 - 2026

### DIRECCIÓN NACIONAL DE TITULACIÓN Y REGULARIZACIÓN DIRECCIÓN ADMINISTRATIVA REGIONAL DE CHIRIQUI

El Suscrito Funcionario Sustanciador de la Autoridad Nacional de Administración de Tierras, en la provincia de Chiriquí al público.

#### HACE CONSTAR:

Que el (los) Señor: **IRIS QUIROZ LEDEZMA** Vecino (a) de **LAS TRANCAS** Corregimiento de **ALTO BOQUETE** del Distrito de **BOQUETE** provincia de **CHIRIQUI** portador de la cédula de identidad personal **N°4-702-26 MUJER**, de nacionalidad **PANAMEÑA, MAYOR DE EDAD, SOLTERA ocupación RECEPCIONISTA** ha solicitado a la Autoridad Nacional de Administración de Tierras mediante solicitud **N° 4-0373-2016 según plano aprobado 404-04-26962** la adjudicación del título oneroso, de tierra Baldía Nacional adjudicable, con una superficie total de **00 HAS + 0809.64M²**.

El terreno está ubicado en la localidad de **LAS TRANCAS** Corregimiento de **ALTO BOQUETE** Distrito de **BOQUETE** Provincia de **CHIRIQUI** comprendida dentro de los siguientes linderos:

**NORTE: FINCA 30253007, CODIGO DE UBICACIÓN 4305, PROPIEDAD DE: INVERSIONES CABALLEROS REYES E HIJOS, SOCIEDAD ANONIMA PLANO N° 404-04-24496 (05 - JUNIO - 2015).**


**SUR: FINCA 48901, CODIGO DE UBICACIÓN 4305, PROPIEDAD DE MARY JEAN MELGAR PLANO N° 404-04-16449 (08 - NOVIEMBRE - 2000).**


**ESTE: FINCA 81278, CODIGO DE UBICACIÓN 4305, PROPIEDAD DE TOMAS BENERIA ACOSTA BERROA PLANO N° 404-04-20880 (27 - JULIO - 2007).**

**OESTE: CAMINO SIN NOMBRE DE 4.00M HACIA OTROS LOTES, HACIA LA VIA BOQUETE.**

Para los efectos legales se fija el presente Edicto en lugar visible de este Despacho, en la Alcaldía del Distrito DE **BOQUETE** o en el Despacho de Juez Comunitario de **ALTO BOQUETE** copias del mismo se le entregará al interesado para que los haga publicar en los órganos de publicidad correspondientes, tal como lo ordena la ley 37 de 1962. Este Edicto tendrá una vigencia de quince (15) días a partir de la última publicación.

Dado en           DAVID           a los **02** días del mes de **MARZO** de **2026**.

Firma:   
Nombre: LICDA YENYFER M. RUEDA C.  
Funcionaria Sustanciadora  
Anati-Chiriquí

Firma:   
Nombre: ULMA I. GUERRA DE SAMUDIO  
Secretaría Ad-Hoc



**Gaceta Oficial**

Liquidación. **202-137492810**



**EDICTO N° 057 - 2026**

**DIRECCIÓN NACIONAL DE TITULACIÓN Y REGULARIZACIÓN**  
**DIRECCIÓN ADMINISTRATIVA REGIONAL DE CHIRIQUI**

El Suscrito Funcionario Sustanciador de la Autoridad Nacional de Administración de Tierras, en la provincia de **Chiriquí** al público.

**HACE CONSTAR:**

Que el (los) Señor: **DEYSI MORALES MIRANDA** Vecino (a) de **BAGALA** Corregimiento de **SAN PABLO NUEVO** del Distrito de **DAVID** provincia de **CHIRIQUI** portador de la cédula de identidad personal **N°4-146-1038 MUJER**, de nacionalidad **PANAMEÑA**, **MAYOR DE EDAD, SOLTERA** ocupación **ADMINISTRADORA DEL HOGAR** ha solicitado a la Autoridad Nacional de Administración de Tierras mediante solicitud **ADJ-4-80-2025** la adjudicación del título oneroso, de tierra Baldía Nacional adjudicable, con una superficie total de **01 HAS + 6,498.36M<sup>2</sup>**.

El terreno está ubicado en la localidad de **BAGALA** Corregimiento de **SAN PABLO NUEVO** Distrito de **DAVID** Provincia de **CHIRIQUI** comprendida dentro de los siguientes linderos:

**NORTE: FINCA: 56446, CODIGO DE UBICACIÓN: 4509, PROPIEDAD DE: JOSE ARISTIDES SANCHEZ CALVO, PLANO 40601-35608.**

**SUR: FINCA: 55960, CODIGO DE UBICACIÓN: 4509, PROPIEDAD DE: DEYSI MORALES MIRANDA, PLANO 406-09-17923.**

**ESTE: FINCA 47945, CODIGO DE UBICACIÓN: 4509, PROPIEDAD DE: DEYSI MORALES MIRANDA Y OTROS PLANO 406-09-15271, SERVIDUMBRE DE TIERRA DE 6.00M A CARRETERA DE ASFALTO DE 15.00M A LA PANAMERICANA – A SAN PABLO NUEVO.**

**OESTE: RIO CHIRIGAGUA – SERVIDUMBRE FLUVIAL DE 10.00M.**

Para los efectos legales se fija el presente Edicto en lugar visible de este Despacho, en la Alcaldía del Distrito DE **DAVID** o en el Despacho de Juez Comunitario de **SAN PABLO NUEVO** copias del mismo se le entregará al interesado para que los haga publicar en los órganos de publicidad correspondientes, tal como lo ordena la ley 37 de 1962. Este Edicto tendrá una vigencia de quince (15) días a partir de la última publicación.

Dado en           **DAVID**           a los **03** días del mes de **MARZO** de **2026**.

**Firma:**

Nombre: **LICDA YENYFER M. RUEDA C.**  
 Funcionaria Sustanciadora  
 Anati-Chiriquí

**Firma:**

Nombre: **ILMA I. GUERRA DE SAMUDIO**  
 Secretaria Ad-Hoc



**Gaceta Oficial**

Liquidación... **202-137498602**



**EDICTO N° 043 - 2026**

**DIRECCIÓN NACIONAL DE TITULACIÓN Y REGULARIZACIÓN  
 DIRECCIÓN ADMINISTRATIVA REGIONAL DE CHIRIQUI**

El Suscrito Funcionario Sustanciador de la Autoridad Nacional de Administración de Tierras, en la provincia de **Chiriquí** al público.

**HACE CONSTAR:**

Que el (los) Señor: **ALFONSO GOMEZ RODRIGUEZ** Vecino (a) de **DAVID** Corregimiento de **DAVID (CABECERA)** del Distrito de **DAVID** provincia de **CHIRIQUI** portador de la cédula de identidad personal **4-87-792 VARON**, de nacionalidad **PANAMEÑA, MAYOR DE EDAD, CASADO ocupación JUBILADO** ha solicitado a la Autoridad Nacional de Administración de Tierras mediante solicitud **ADJ-4-429-2020** la adjudicación del título oneroso, de tierra Baldía Nacional adjudicable, con una superficie total de **03 HAS + 3,583.43M<sup>2</sup>**.

El terreno está ubicado en la localidad de **MACANO ARRIBA** Corregimiento de **BOQUERON CABECERA** Distrito de **BOQUERON** Provincia de **CHIRIQUI** comprendida dentro de los siguientes linderos:

**NORTE: TERRENO NACIONAL OCUPADO POR: RICARDO SANCHEZ CORELLA.**


**SUR: FINCA 67619, CODIGO DE UBICACIÓN 4201, PROPIEDAD DE AVERSIO QUINTERO MONTENEGRO, SERVIDUMBRE DE TIERRA DE 6.00M - HACIA MACANO A RIO CHICO.**

**ESTE: CARRETERA DE ASFALTO DE 12.80M - HACIA MACANO ABAJO - HACIA MACANO ARRIBA.**

**OESTE: RIO CHICO SERVIDUMBRE FLUVIAL DE 10.00M.**

Para los efectos legales se fija el presente Edicto en lugar visible de este Despacho, en la Alcaldía del Distrito DE **BOQUERON** o en el Despacho de Juez Comunitario de **BOQUERON CABECERA** copias del mismo se le entregará al interesado para que los haga publicar en los órganos de publicidad correspondientes, tal como lo ordena la ley 37 de 1962. Este Edicto tendrá una vigencia de quince (**15**) días a partir de la última publicación.

Dado en           **DAVID**           a los **23** días del mes de **FEBRERO** de **2026**.

**Firma:**   
**Nombre:** LICDA YENYFER M. RUEDA C.  
 Funcionaria Sustanciadora  
 Anati-Chiriquí



**Firma:**   
**Nombre:** ILMA I. GUERRA DE SAMUDIO  
 Secretaria Ad-Hoc

**Gaceta Oficial**

Liquidación **202-137619064**



**EDICTO N° 063 - 2026**

**DIRECCIÓN NACIONAL DE TITULACIÓN Y REGULARIZACIÓN**  
**DIRECCIÓN ADMINISTRATIVA REGIONAL DE CHIRIQUI**

El Suscrito Funcionario Sustanciador de la Autoridad Nacional de Administración de Tierras, en la provincia de **Chiriquí** al público.

**HACE CONSTAR:**

Que el (los) Señor (a) **PRIMITIVO GONZALEZ PEÑA** Vecino (a) de **SABANA BONITA**, Corregimiento de **SAN CARLOS** del Distrito de **DAVID** provincia de **CHIRIQUI** portador de la cédula de identidad personal **N°4-205-272 VARON** de nacionalidad **PANAMEÑA**, **MAYOR DE EDAD, CASADO ocupación INDEPENDIENTE** ha solicitado a la Autoridad Nacional de Administración de Tierras mediante solicitud **ADJ-4-606-2023** la adjudicación del título oneroso, de tierra Baldía Nacional adjudicable, con una superficie total de **00HAS + 4,732.78M<sup>2</sup>**.

El terreno está ubicado en la localidad de **SABANA BONITA** Corregimiento de **SAN CARLOS** Distrito de **DAVID** Provincia de **CHIRIQUI** comprendida dentro de los siguientes linderos:

**NORTE: FINCA FOLIO REAL N° 27400, CODIGO DE UBICACIÓN 4508 PROPIEDAD DE CANAL FIDUCIARIA, S.A.**


**SUR: TERRENOS NACIONALES OCUPADOS POR FRANCISCO SALDAÑA ARAUZ.**

**ESTE: CALLEJON DE TIERRA DE 3.50M SERVIDUMBRE DE PASO HACIA VIA PRINCIPAL, TERRENOS NACIONALES OCUPADOS POR YANETH ARGELIS SALDAÑA MARTINEZ.**

**OESTE: QUEBRADA CAÑACITA – RETIRO FLUVIAL DE 3.00M.**

Para los efectos legales se fija el presente Edicto en lugar visible de este Despacho, en la Alcaldía del Distrito DE **DAVID** o en el Despacho de Juez de paz de **SAN CARLOS** copias del mismo se le entregará al interesado para que los haga publicar en los órganos de publicidad correspondientes, tal como lo ordena la ley 37 de 1962. Este Edicto tendrá una vigencia de quince (**15**) días a partir de la última publicación.

Dado en           **DAVID**           a los **10** días del mes de **MARZO** de **2026**.

Firma:   
 Nombre: **LICDA. YENYFER M. RUEDA C.**  
 Funcionaria Sustanciadora  
 Anati-Chiriquí

Firma:   
 Nombre: **ILMA I. GUERRA DE SAMUDIO**  
 Secretaria Ad-Hoc



**Gaceta Oficial**

Liquidación. **202-137638463**



**EDICTO N° 038 - 2026**

**DIRECCIÓN NACIONAL DE TITULACIÓN Y REGULARIZACIÓN**  
**DIRECCIÓN ADMINISTRATIVA REGIONAL DE CHIRIQUI**

El Suscrito Funcionario Sustanciador de la Autoridad Nacional de Administración de Tierras, en la provincia de **Chiriquí** al público.

**HACE CONSTAR:**

Que el (los) Señor: **AVELINO BARRIA PITTI** Vecino (a) de **LA MESETA** Corregimiento de **GOMEZ** del Distrito de **BUGABA** provincia de **CHIRIQUI** portador de la cédula de identidad personal **N°4-166-372 VARON**, de nacionalidad **PANAMEÑA**, **MAYOR DE EDAD, CASADO ocupación JUBILADO** ha solicitado a la Autoridad Nacional de Administración de Tierras mediante solicitud **N° 4-0537-2013 según plano aprobado 405-05-27669** la adjudicación del título oneroso, de tierra Baldía Nacional adjudicable, con una superficie total de **02 HAS + 5226.39M<sup>2</sup>**.

El terreno está ubicado en la localidad de **LA MESETA** Corregimiento de **GOMEZ** Distrito de **BUGABA** Provincia de **CHIRIQUI** comprendida dentro de los siguientes linderos:

**NORTE: CALLE DE TIERRA DE 15.00M HACIA CALLE PRINCIPAL, TIERRAS NACIONALES OCUPADAS POR LASTENIA BARRIOS, TIERRAS NACIONALES OCUPADAS POR AVELINO BARRIA PITTI.**


**SUR: TIERRAS NACIONALES OCUPADAS POR ALCIDES CHAVEZ, TIERRAS NACIONALES OCUPADAS POR JUANITA TELLO, TIERRAS NACIONALES OCUPADAS POR PORFIRIO PITTI.**


**ESTE: TIERRAS NACIONALES OCUPADAS POR LASTENIA BARRIOS, TIERRAS NACIONALES OCUPADAS POR GONZALO CHAVEZ.**

**OESTE: TIERRAS NACIONALES OCUPADAS POR AVELINO BARRIA PITTI, TIERRAS NACIONALES OCUPADAS POR ALCIDES CHAVEZ.**

Para los efectos legales se fija el presente Edicto en lugar visible de este Despacho, en la Alcaldía del Distrito DE **BUGABA** o en el Despacho de Juez Comunitario de **GOMEZ** copias del mismo se le entregará al interesado para que los haga publicar en los órganos de publicidad correspondientes, tal como lo ordena la ley 37 de 1962. Este Edicto tendrá una vigencia de quince (**15**) días a partir de la última publicación.

Dado en           **DAVID**           a los **20** días del mes de **FEBRERO** de **2026**.

Firma:   
 Nombre: LICDA YENYFER M. RUEDA C.  
 Funcionaria Sustanciadora  
 Anati-Chiriquí

Firma:   
 Nombre: ILMA I. GUERRA DE SAMUDIO  
 Secretaria Ad-Hoc



**Gaceta Oficial**

Liquidación. **202-137652930**



## EDICTO No-180

DIRECCION DE INGENIERIA MUNICIPAL DE LA CHORRERA  
 ALCALDIA MUNICIPAL DEL DISTRITO DE LA CHORRERA.  
 EL SUSCRITO ALCALDE DEL DISTRITO DE LA CHORRERA, HACE SABER  
 QUE EL SEÑOR (A) FRANCIA DAMARYS GOVEA PINO, mujer, panameña, mayor de edad,  
 cédula No-6-59-118, residente en La Industrial, casa No-759, teléfono 253-5172-----

En su propio nombres y en representación de su propia persona-----  
 Ha solicitado a este Despacho que se le adjudique a título de plena propiedad, en concepto de venta  
 de un lote de terreno Municipal Urbano, localizado en el lugar denominado VEREDA A  
 CARRETERA INTERAMERICANA de la Barriada LA PEDREGOSA Corregimiento BARRIO  
 COLON donde HAY UNA CONSTRUCCION, distingue con el número ..... y cuyos linderos y  
 medidas son los siguientes

RESTO DE LA FINCA 63254 TOMO 1514 FOLIO 2	
NORTE: <u>PROPIEDAD DEL MUNICIPIO DE LA CHORRERA</u>	CON: 22.270 MTS
RESTO DE LA FINCA 63254 TOMO 1514 FOLIO 2	
SUR: <u>PROPIEDAD DEL MUNICIPIO DE LA CHORRERA</u>	CON: 21.841 MTS
ESTE: <u>VEREDA</u>	CON: 16.776 MTS
RESTO DE LA FINCA 63254 TOMO 1514 FOLIO 2	
OESTE: <u>PROPIEDAD DEL MUNICIPIO DE LA CHORRERA</u>	CON: 14.950 MTS

AREA TOTAL DE TERRENOS: TRESCIENTOS CUARENTA Y SIETE METROS  
 CUADRADOS CON CUATRO MIL TRESCIENTOS CUARENTA Y CINCO CENTIMETROS  
 CUADRADOS (347,4345MTS2)-----

Con base a lo que dispone el Artículo 14 del A-cuerdo Municipal No.11-A, del 6 de marzo de 1969,  
 se fija el presente Edicto en un lugar visible al lote de terreno solicitado, por el termino de DIEZ  
 (10) días, para que dentro dicho plazo o termino pueda oponerse la (s) que se encuentran afectadas.  
 Entrégueseles senda copia del presente Edicto al interesado, para su publicación por una sola vez  
 en un periódico de gran circulación y en La Gaceta Oficial.

La Chorrera, 20 de marzo de dos mil veintiséis

ALCALDE: (FDO.) SR. CHUIN FA CHONG WONG

DIRECTOR DE INGENIERIA (FDO.) GAMALIEL O. SOUSA MATOS.  
 Es fiel copia de su original.  
 La Chorrera, (20) (marzo) de febrero  
 Dos mil veintiséis.

  
 ING. GAMALIEL O. SOUSA MATOS  
 DIRECTOR DE INGENIERIA MUNICIPAL.



**Gaceta Oficial**

Liquidación... **202-137700616**





REPÚBLICA DE PANAMÁ  
PROVINCIA DE HERRERA  
MUNICIPIO DE PESÉ  
ALCALDÍA MUNICIPAL DE PESÉ  
Tel. 913-1704



ALCALDIA MUNICIPAL DEL DISTRITO DE PESÉ.....Pesé, 13 de abril de 2026.

Edicto N°014-2026

LA SUSCRITA ALCALDESA MUNICIPAL DEL DISTRITO DE PESÉ, POR ESTE MEDIO  
AL PÚBLICO

HACE SABER

Que **FERNANDO YECID GENOY LEGARDA**, varón , panameño, mayor de edad, casado, con cédula de identidad personal N°E-8-158713, ha solicitado se le extienda título de compra definitiva sobre un solar Municipal adjudicable en la comunidad de El Barrero, corregimiento de El Barrero, Distrito de Pesé, Provincia de Herrera, segregado del Folio Real 13543, Rollo1788, Documento 4, Código de Ubicación 6504, Propiedad del Municipio de Pesé el cual tiene una capacidad superficial de cero hectáreas, novecientos veintiún metros cuadrados con seis decímetros (0 HAST+921.06 mts) y está comprendido dentro de los siguientes linderos:

**NORTE:** Folio Real 30151617, Código de Ubicación 6504, Propiedad de Fernando Yecid Genoy Legarda

**SUR:** Folio Real 19446, Rollo 19622, Documento 2, Código de Ubicación 6504, Propiedad de Milagros del Carmen Villalaz de Santana.

**ESTE:** Resto Libre del Folio Real 13543, Rollo 1788, Documento 4, Código de Ubicación 6504, Propiedad del Municipio de Pesé **USUARIO:** Hugo Enrique Polo Santana.

**OESTE:** Calle sin nombre.

Para que sirva de formal notificación a fin de que se considere perjudicado con la presente solicitud haga valer sus derechos en tiempo oportuno, se fija el presente **EDICTO** en un lugar visible de este despacho por el término de ocho (8) días hábiles, tal como lo establece el Artículo 16 del Acuerdo 16 del 30 de septiembre de 1977, además se le entrega sendas copias al interesado para que haga publicar por una sola vez en la Gaceta Oficial en Panamá y por tres veces consecutivas en un periódico de Panamá.

Licda. Yecenia M. Alfonso M. de Osorio  
Alcaldesa del Distrito de Pesé

Licda. Edith A. Díaz U.  
Secretaria



**Gaceta Oficial**  
Liquidación... 202-137700139.....

