

# EDICTOS

## EDICTO No. 07

DIRECCION DE INGENIERIA MUNICIPAL DE LA CHORRERA  
 ALCALDIA MUNICIPAL DEL DISTRITO DE LA CHORRERA.  
 EL SUSCRITO ALCALDE DEL DISTRITO DE LA CHORRERA, HACE SABER  
 QUE EL SEÑOR (A): JACKELINE ALVEO MELA, mujer, panameña, mayor de edad,  
Soltera, portadora de la cédula de identidad personal No. 8-703-1049, residente en La  
Parcelación El Chorro, Casa No. 2931, Celular No. 6566-3764.-----

En su propio nombre y en representación de \_\_\_\_\_ su propia persona -----  
 Ha solicitado a este Despacho que se le adjudique a título de plena propiedad, en  
 concepto de venta de un lote de terreno Municipal Urbano, localizado en el lugar  
 denominado CALLE AMOR de la Parcelación NUEVA EL CHORRO  
 Corregimiento BARRIO COLON donde SE LLEVARA A CABO UNA  
CONSTRUCCION, distingue con el numero..... y cuyo linderos y medidas son los  
 siguiente:

NORTE: CALLE AMOR CON: 20.00 MTS  
RESTO DE LA FINCA 6028 TOMO 194 FOLIO 104  
 SUR: PROPIEDAD DEL MUNICIPIO DE LA CHORRERA CON: 20.00 MTS  
RESTO DE LA FINCA 6028 TOMO 194 FOLIO 104  
 ESTE: PROPIEDAD DEL MUNICIPIO DE LA CHORRERA CON: 30.00 MTS  
RESTO DE LA FINCA 6028 TOMO 194 FOLIO 104  
 OESTE: PROPIEDAD DEL MUNICIPIO DE LA CHORRERA CON: 30.00 MTS

AREA TOTAL DE TERRENOS: SEISCIENTOS METROS CUADRADOS (600.00  
MTS2).-----

Con base a lo que dispone el Artículo 14 del Acuerdo Municipal No.11-A, del 6 de marzo  
 de 1969, se fija el presente Edicto en un lugar visible al lote de terreno solicitado, por el  
 termino de DIEZ (10) días, para que dentro dicho plazo o termino pueda oponerse la (s)  
 que se encuentran afectadas.

Entrégueseles senda copia del presente Edicto al interesado, para su publicación por una  
 sola vez en un periódico de gran circulación y en La Gaceta Oficial.

La Chorrera, 7 de marzo de dos mil veinticinco-----

ALCALDE:

(FDO.) SR. CHUIN FA CHONG WONG

DIRECTOR DE INGENIERIA:

(FDO) ING. GAMALIEL O. SOUSA MATOS

Es fiel copia de su original.  
 la chorrera, siete (07) de marzo  
 de dos mil veinticinco.

ING. GAMALIEL O. SOUSA MATOS  
 DIRECTOR DE INGENIERIA MUNICIPAL



**Gaceta Oficial**

Liquidación 202-137727307

**AUTORIDAD NACIONAL DE ADMINISTRACIÓN DE TIERRAS**  
**DIRECCIÓN NACIONAL DE TITULACIÓN Y REGULARIZACIÓN**  
**DIRECCIÓN ADMINISTRATIVA REGIONAL DE PANAMA OESTE**

**EDICTO N°010-2026**

La suscrita Funcionaria Sustanciadora de la Dirección Administrativa Regional de Panamá Oeste

**HACE SABER:**

Que **CANDELARIO ALMANZA ZAMORANO**, varón panameño, estado civil: **CASADO**, con cédula de identidad personal N° **9-169-375**, vecino (a) residencia en **MATA PALO**, Corregimiento: **SAN CARLOS (CABECERA)**, Distrito: **SAN CARLOS**, ha solicitado ante la Autoridad Nacional de Administración de Tierras (ANATI), la adjudicación y Regularización de un terreno Baldío Nacional, mediante la solicitud N° **ADJ-13-284-2019, DE 17 DE JUNIO DE 2019**, en la provincia de **PANAMÁ OESTE** del distrito de **SAN CARLOS**, corregimiento de **SAN CARLOS**, lugar: **MATA PALO** y

Que **MARIBEL ELISA VEGA UREÑA DE ALMANZA**, mujer panameña, estado civil: **CASADA**, con cédula de identidad personal N° **8-238-2544**, vecino (a) residencia en **MATA PALO**, Corregimiento: **SAN CARLOS (CABECERA)**, Distrito: **SAN CARLOS**, ha solicitado ante la Autoridad Nacional de Administración de Tierras (ANATI), la adjudicación y Regularización de un terreno Baldío Nacional, mediante la solicitud N° **ADJ-13-284-2019, DE 17 DE JUNIO DE 2019**, en la provincia de **PANAMÁ OESTE** del distrito de **SAN CARLOS**, corregimiento de **SAN CARLOS**, lugar: **MATA PALO** dentro de los siguientes linderos:

**Norte: TERRENOS NACIONALES OCUPADO POR: DIMAS VEGA.**

**Sur: FINCA N°90122, ROLLO 2005, DOCUMENTO 3, CODIGO 8801, PROPIEDAD DE: AGRO INDUSTRIAS SAN CARLOS S.A.**

**Este: CALLE DE ASFALTO 15.00 M. HACIA LA UVA, HACIA SAN CARLOS.**

**Oeste: FINCA N°90122, ROLLO 2005, DOCUMENTO 3, CODIGO 8801, PROPIEDAD DE: AGRO INDUSTRIAS SAN CARLOS S.A.**

\_ Con una superficie de **0** hectáreas, **1,731 MTS** más cuadrados, con **10** decímetros cuadrados.

Para efectos legales, el presente edicto se fijará por quince (15) días hábiles en la Dirección Regional y en la Alcaldía o Corregiduría o Casa de Justicia Comunitaria de Paz; se publicará por tres (3) días consecutivos en un periódico de circulación nacional, y-un (1) día en la Gaceta Oficial; para que cualquier persona que sienta que la solicitud de adjudicación le afecte, podrá anunciar ante la ANATI su oposición a la misma, hasta quince (15) días hábiles después de efectuada la última publicación.

**FUNDAMENTO JURÍDICO:** artículos 108, 131 y 133 de la Ley 37 de 1962.

Dado en la Provincia de **PANAMA OESTE** a los veinte (20) días del mes de enero del año **2026**.

Firma:   
 Nombre: LICDA. ADRIANA MORENO de CHACÓN  
**DIRECTORA REGIONAL DE LA PROVINCIA PANAMA OESTE-ANATI**

Firma:   
 Nombre: TRACEY GUERRA.  
**FUNCIONARIA SUSTANCIADORA-ENCARGADA, a.i**

FIJADO HOY:			DESIJADO HOY:		
Día	Mes	Año	Día	Mes	Año
A las:			A las:		



Firma: \_\_\_\_\_  
 Nombre: \_\_\_\_\_  
**SECRETARIO ANATI**

Firma: \_\_\_\_\_  
 Nombre: \_\_\_\_\_  
**SECRETARIO ANATI**

AM/TG/rg

**Gaceta Oficial**  
 Liquidación... **202-137250382**



AUTORIDAD NACIONAL DE ADMINISTRACIÓN DE TIERRAS



**AUTORIDAD NACIONAL DE ADMINISTRACIÓN DE TIERRAS  
DIRECCIÓN NACIONAL DE TITULACIÓN Y REGULARIZACIÓN  
DIRECCIÓN ADMINISTRATIVA REGIONAL DE PANAMA OESTE**

**EDICTO N°016-2026**

La suscrita Funcionaria Sustanciadora de la Dirección Administrativa Regional de Panamá Oeste

**HACE SABER:**

Que **BELKIS ILIANA MUÑOZ SANCHEZ**, mujer panameña, estado civil: **SOLTERA**, con cédula de identidad personal N° **8-779-542**, vecino (a) residencia en **LA MINA-LA MINA**, Corregimiento: **LA LAGUNA**, Distrito: **SAN CARLOS**, ha solicitado ante la Autoridad Nacional de Administración de Tierras (ANATI), la adjudicación y Regularización de un terreno baldío nacional, mediante la solicitud N° **ADJ-13-133-2020, DE 17 DE AGOSTO DE 2020**, en la provincia **PANAMA OESTE** del distrito de: **SAN CARLOS**, corregimiento de **LA LAGUNA**, lugar: **LA LAGUNA** dentro de los siguientes linderos:

**Norte: SERVIDUMBRE DE TIERRA 3.00 MTS.**

**Sur: TERRENO NACIONAL OCUPADO POR: ORLANDO ENRIQUE MUÑOZ ZAMORA.**

**Este: TERRENO NACIONAL OCUPADO POR: NEDELKA DAMARIS MUÑOZ SANCHEZ, TERRENO NACIONAL OCUPADO POR: ORLANDO ABDIEL MUÑOZ SANCHEZ.**


**Oeste: CALLE LA LAGUNA (CALL DE ASFALTO) 20.00 MTS. HACIA PORTALON, HACIA LAGUNA CENTRO.**


Con una superficie de **0 hectáreas, 214 MTS.** más cuadrados, con **97** decímetros cuadrados.

Para efectos legales, el presente edicto se fijará por quince (15) días hábiles en la Dirección Regional y en la Alcaldía o Corregiduría o Casa de Justicia Comunitaria de Paz; se publicará por tres (3) días consecutivos en un periódico de circulación nacional, y un (1) día en la Gaceta Oficial; para que cualquier persona que sienta que la solicitud de adjudicación le afecte, podrá anunciar ante la ANATI su oposición a la misma, hasta quince (15) días hábiles después de efectuada la última publicación.

**FUNDAMENTO JURÍDICO:** artículos 108, 131 y 133 de la Ley 37 de 1962.

Dado en la Provincia de **PANAMA OESTE** a los veintiséis (26) días del mes de enero del año **2026**.

Firma:   
Nombre: LICDA. ADRIANA MORENO de CHACÓN  
**DIRECTORA REGIONAL DE LA PROVINCIA PANAMA OESTE- ANATI**

Firma:   
Nombre: TRACEY GUERRA.  
**FUNCIONARIA SUSTANCIADORA- ENCARGADA, a.i**

FIJADO HOY:			DESIJADO HOY:		
Día	Mes	Año	Día	Mes	Año
A las:			A las:		
Firma: _____			Firma: _____		
Nombre: SECRETARIO ANATI			Nombre: SECRETARIO ANATI		



AM/TG/rg





AUTORIDAD NACIONAL DE ADMINISTRACIÓN DE TIERRAS



**AUTORIDAD NACIONAL DE ADMINISTRACIÓN DE TIERRAS  
DIRECCIÓN NACIONAL DE TITULACIÓN Y REGULARIZACIÓN  
DIRECCIÓN ADMINISTRATIVA REGIONAL DE PANAMA OESTE**

**EDICTO N°017-2026**

La suscrita Funcionaria Sustanciadora de la Dirección Administrativa Regional de Panamá Oeste

**HACE SABER:**

Que **NEDELKA DAMARIS MUÑOZ SANCHEZ**, mujer panameña, estado civil: **SOLTERA**, con cédula de identidad personal N° **8-741-12**, vecino (a) residencia en **LA LAGUNA-EL PUEBLO, CALLE PRINCIPAL, CASA N° 7053**, Corregimiento: **LA LAGUNA**, Distrito: **SAN CARLOS**, ha solicitado ante la Autoridad Nacional de Administración de Tierras (ANATI), la adjudicación y Regularización de un terreno baldío nacional, mediante la solicitud N° **ADJ-13-111-2020, DE 13 DE JULIO DE 2020**, en la provincia **PANAMA OESTE** del distrito de: **SAN CARLOS**, corregimiento de **LA LAGUNA**, lugar: **LA LAGUNA** dentro de los siguientes linderos:

**Norte: TERRENO NACIONAL OCUPADO POR: ARNULFO ORTEGA PINTO.**

**Sur: TERRENO NACIONAL OCUPADO POR: ORLANDO ABDIEL MUÑOZ SANCHEZ.**

**Este: TERRENO NACIONAL OCUPADO POR: CARLOS VICENTE MUÑOZ ZAMORA.**


**Oeste: TERRENO NACIONAL OCUPADO POR: LESLIE NOEMI MUÑOZ SANCHEZ, CAMINO DE TIERRA 3.00 MTS. TERRENO NACIONAL OCUPADO POR: BELKIS ILIANA MUÑOZ SANCHEZ.**


\_ Con una superficie de **0** hectáreas, **378 MTS.** más cuadrados, con **99** decímetros cuadrados.

Para efectos legales, el presente edicto se fijará por quince (15) días hábiles en la Dirección Regional y en la Alcaldía o Corregiduría o Casa de Justicia Comunitaria de Paz; se publicará por tres (3) días consecutivos en un periódico de circulación nacional, y un (1) día en la Gaceta Oficial; para que cualquier persona que sienta que la solicitud de adjudicación le afecte, podrá anunciar ante la ANATI su oposición a la misma, hasta quince (15) días hábiles después de efectuada la última publicación.

**FUNDAMENTO JURÍDICO:** artículos 108, 131 y 133 de la Ley 37 de 1962.

Dado en la Provincia de **PANAMA OESTE** a los veintisiete (27) días del mes de enero del año **2026**.

Firma:   
Nombre: LICDA. ADRIANA MORENO DE CHACÓN  
**DIRECTORA REGIONAL DE LA PROVINCIA PANAMA OESTE- ANATI**

Firma:   
Nombre: TRACEY GUERRA.  
**FUNCIONARIA SUSTANCIADORA- ENCARGADA, a.i**

FIJADO HOY:			DESFIJADO HOY:		
Día	Mes	Año	Día	Mes	Año
A las:			A las:		
Firma: _____			Firma: _____		
Nombre: SECRETARIO ANATI			Nombre: SECRETARIO ANATI		



AM/TG/rg





**AUTORIDAD NACIONAL DE ADMINISTRACIÓN DE TIERRAS  
DIRECCIÓN NACIONAL DE TITULACIÓN Y REGULARIZACIÓN  
DIRECCIÓN ADMINISTRATIVA REGIONAL DE PANAMA OESTE**

**EDICTO N°231-2025**

La suscrita Funcionaria Sustanciadora de la Dirección Administrativa Regional de Panamá Oeste

**HACE SABER:**

Que **SANDRA LEYVA CORDOVA DE ZAMBRANO**, mujer panameña, estado civil: **CASADO**, con cédula de identidad personal N° **E-8-52773**, vecino (a) residencia en **LLANO LARGO CALLE PRINCIPAL**, Corregimiento: **PLAYA LEONA**, Distrito: **LA CHORRERA**, ha solicitado ante la Autoridad Nacional de Administración de Tierras (ANATI), la adjudicación y Regularización de un terreno estatal patrimonial, mediante la solicitud N° **ADJ-13-19-2023, DE 18 DE ENERO DE 2023**, en la provincia **PANAMÁ OESTE** del distrito de **LA CHORRERA**, corregimiento de **PLAYA LEONA**, lugar: **LLANO LARGO** dentro de los siguientes linderos:

**Norte: RESTO LIBRE DE FINCA: 671, TOMO: 14, FOLIO: 84, COD: 8616, PROP. DEL M.I.D.A. OCUPADO POR: MANUEL RAMOS ALVEOS MEDINA.**

**Sur: RESTO LIBRE DE FINCA: 671, TOMO: 14, FOLIO: 84, COD: 8616, PROP. DEL M.I.D.A. OCUPADO POR: ALFONSO MEDINA RAMOS.**

**Este: CARRETERA PRINCIPAL RODADURA DE ASFALTO 15.00 MTS. A QDA. GONGORA A LA HERRADURA.**


**Oeste: FINCA: 88675, ROLLO: 1706, DOC: 3, COD: 8616, PROPIEDAD DE: ISMAEL PEREZ MORENO Y JOSE ANTONIO PEREZ MORENO.**


Con una superficie de **0** hectáreas, **0325 MTS** más cuadrados, con **32** decímetros cuadrados. LOTE DE TERRENO QUE SERA SEGREGADO DE LA FINCA: 671, TOMO: 14, FOLIO: 84, CODIGO: 8616, PROPIEDAD DEL MINISTERIO DE DESARROLLO AGROPECUARIO, (M.I.D.A.) SOLICITADO EN COMPRA MEDIANTE LA AUTORIDAD NACIONAL DE ADMINISTRACIÓN DE TIERRAS.

Para efectos legales, el presente edicto se fijará por quince (15) días hábiles en la Dirección Regional y en la Alcaldía o Corregiduría o Casa de Justicia Comunitaria de Paz; se publicará por tres (3) días consecutivos en un periódico de circulación nacional, y un (1) día en la Gaceta Oficial; para que cualquier persona que sienta que la solicitud de adjudicación le afecte, podrá anunciar ante la ANATI su oposición a la misma, hasta quince (15) días hábiles después de efectuada la última publicación.

**FUNDAMENTO JURÍDICO:** artículos 108, 131 y 133 de la Ley 37 de 1962.

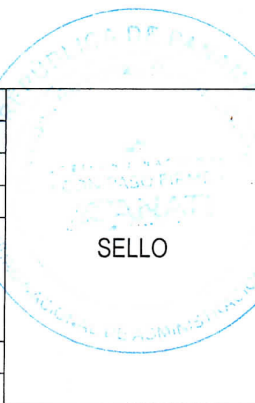
Dado en la Provincia de **PANAMA OESTE** a los tres (03) días del mes de diciembre del año **2025**.

Firma:   
 Nombre: LICDA. ADRIANA MORENO de CHACÓN  
 DIRECTORA REGIONAL DE LA PROVINCIA PANAMA OESTE-ANATI

Firma:   
 Nombre: TRACEY GUERRA.  
 FUNCIONARIA SUSTANCIADORA-ENCARGADA, a.i

FIJADO HOY:		
Día	Mes	Año
A las:		

DESFIJADO HOY:		
Día	Mes	Año
A las:		



Firma: \_\_\_\_\_  
 Nombre: \_\_\_\_\_  
 SECRETARIO ANATI

Firma: \_\_\_\_\_  
 Nombre: \_\_\_\_\_  
 SECRETARIO ANATI

AM/TG/rg

**Gaceta Oficial**  
 Liquidación **202-137695286**