

EDICTOS

EDICTO No-134

DIRECCION DE INGENIERIA MUNICIPAL DE LA CHORRERA
ALCALDIA MUNICIPAL DEL DISTRITO DE LA CHORRERA.
EL SUSCRITO ALCALDE DEL DISTRITO DE LA CHORRERA, HACE SABER
QUE EL SEÑOR (A) GRISELIO ITURRALDE GARRIDO, varón, Panameño, mayor de edad, casado, con cédula de identidad personal No-7-70-2533, residente en 11 de octubre, casa No-4221 -----

En su propio nombres y en representación de _____ su propia persona-----
Ha solicitado a este Despacho que se le adjudique a título de plena propiedad, en concepto de venta de un lote de terreno Municipal Urbano, localizado en el lugar denominado AVENIDA 11 DE OCTUBRE de la Barriada 11 DE OCTUBRE Corregimiento BARRIO BALBOA donde HAY UNA CONSTRUCCION, distingue con el número y cuyos linderos y medidas son los siguientes

- RESTO DE LA FINCA 6028 TOMO 194 FOLIO 104
- NORTE: OCUPADO POR: YIN SONG GUAN DE WEN CON: 16.38 MTS
- RESTO D LA FINCA 6028 TOMO 194 FOLIO 104
- SUR: PROPIEDAD DEL MUNICIPIO DE LA CHORRRA CON: 28.24 MTS
- RESTO DE LA FINCA 6028 TOMO 194 FOLIO 104
- ESTE: PROPIEDAD DEL MUNICIPIO DE LA CHORRERA CON: 23.77 MTS
- OESTE: AVENIDA 11 DE OCTUBRE CON: 32.79 MTS

AREA TOTAL DE TERRENOS: QUINIENTOS SETENTA Y DOS METROS CUADRADOS CON SETENTA Y UNO DECIMETROS CUADRADOS (572.71 MTS2)-----

Con base a lo que dispone el Artículo 14 del A-cuerdo Municipal No.11-A, del 6 de marzo de 1969, se fija el presente Edicto en un lugar visible al lote de terreno solicitado, por el termino de DIEZ (10) días, para que dentro dicho plazo o termino pueda oponerse la (s) que se encuentran afectadas. Entrégueseles senda copia del presente Edicto al interesado, para su publicación por una sola vez en un periódico de gran circulación y en La Gaceta Oficial.

La Chorrera, 28 de octubre de dos mil veinticinco

ALCALDE: (FDO.) SR. CHUIN FA CHONG WONG

DIRECTOR DE INGENIERIA (FDO.) GAMALIEL O. SOUSA MATOS.
Es fiel copia de su original.
La Chorrera, (28) veintiocho de septiembre de
Dos mil veinticinco.


ING. GAMALIEL O. SOUSA MATOS
DIRECTOR DE INGENIERIA MUNICIPAL



Gaceta Oficial
Liquidación... **202-135299701**

EDICTO N° 06

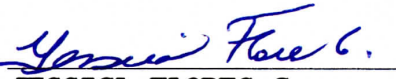
**EL HONORABLE PRESIDENTE DEL CONCEJO MUNICIPAL DEL DISTRITO DE OCÚ
HACE SABER:**

Que la siguiente persona, **PEDRO ARIEL ESPINOSA**, con cédula de identidad personal No.6-712-2242, con residencia en el Corregimiento de Ocú, Distrito de Ocú, Provincia de Herrera.


Ha solicitado a este Despacho del Concejo Municipal, se le extienda a Título de Propiedad por compra y de manera definitiva sobre un lote de terreno (solar) Municipal adjudicarlo dentro del área y poblado del corregimiento de **OCÚ**, con una superficie de **(237.17 Metros Cuadrados)**, Y se encuentra dentro de los siguientes colindantes:

NORTE: CALLE SIN NOMBRE
SUR: APOLONIO GUERRA
ESTE: MARÍA DEL ROSARIO ESPINOZA
OESTE: CALLE SIN NOMBRE

Los que se consideren perjudicados con la presente solicitud y, para que sirva de formal notificación, a fin de que todos haga valer sus derechos en tiempo oportuno, se fija el presente edicto en lugar visible de este Despacho por el término de quince días hábiles, además se hace entrega copias al interesado para que haga publicar por una sola vez en la **GACETA OFICIAL** y en un **PERIÓDICO** de circulación en el **PAÍS**.



JESSICA FLORES G
SECRETARIA DEL CONSEJO
MUNICIPAL OCÚ.



EIRA FLORES.
PRESIDENTE DEL CONCEJO
MUNICIPAL DE OCÚ.

Fijo el presente hoy 23 de MARZO de 2026.
Lo desfijo hoy, 13 de ABRIL de 2026.



Gaceta Oficial

Liquidación. **202-137652153**



AUTORIDAD NACIONAL DE ADMINISTRACIÓN DE TIERRAS



AUTORIDAD NACIONAL DE ADMINISTRACIÓN DE TIERRAS
DIRECCIÓN NACIONAL DE TITULACIÓN Y REGULARIZACIÓN
DIRECCIÓN ADMINISTRATIVA REGIONAL DE PANAMA OESTE

EDICTO N°034-2026

La suscrita Funcionaria Sustanciadora de la Dirección Administrativa Regional de Panamá Oeste

HACE SABER:

Que **EMILIANO PADILLA SANCHEZ**, varón panameño, estado civil: **SOLTERO**, con cédula de identidad personal N° **8-519-145**, vecino (a) residencia en **BUENOS AIRES – EL MIRADOR, CALLE PRINCIPAL**, Corregimiento: **BUENOS AIRES**, Distrito: **CHAME**, ha solicitado ante la Autoridad Nacional de Administración de Tierras (ANATI), la adjudicación y Regularización de un terreno baldío nacional, mediante la solicitud N° **ADJ-13-334-2021, DE 3 DE JUNIO DE 2021**, en la provincia **PANAMA OESTE** del distrito de: **CHAME**, corregimiento de **BUENOS AIRES**, lugar: **BUENOS AIRES**,

Que **ALVIS ALEXIS PADILLA SANCHEZ**, varón panameño, estado civil: **SOLTERO**, con cédula de identidad personal N° **8-517-2027**, vecino (a) residencia en **BUENOS AIRES – LA ESTANCIA, CALLE SEGUNDA**, Corregimiento: **BUENOS AIRES**, Distrito: **CHAME**, ha solicitado ante la Autoridad Nacional de Administración de Tierras (ANATI), la adjudicación y Regularización de un terreno baldío nacional, mediante la solicitud N° **ADJ-13-334-2021, DE 3 DE JUNIO DE 2021**, en la provincia **PANAMA OESTE** del distrito de: **CHAME**, corregimiento de **BUENOS AIRES**, lugar: **BUENOS AIRES** y

Que **ELSY DAMARIS PADILLA SANCHEZ**, mujer panameña, estado civil: **SOLTERA**, con cédula de identidad personal N° **8-396-903**, vecino (a) residencia en **BUENOS AIRES – TORRIJO CARTE, CALLE 20 CASA 3280**, Corregimiento: **BUENOS AIRES**, Distrito: **CHAME**, ha solicitado ante la Autoridad Nacional de Administración de Tierras (ANATI), la adjudicación y Regularización de un terreno baldío nacional, mediante la solicitud N° **ADJ-13-334-2021, DE 3 DE JUNIO DE 2021**, en la provincia **PANAMA OESTE** del distrito de: **CHAME**, corregimiento de **BUENOS AIRES**, lugar: **BUENOS AIRES** dentro de los siguientes linderos:

Norte: **RODADURA DE ASFALTO 12.80 MTS. INTERCEPTA CALLE PRINCIPAL DE BUENOS AIRES, HACIA SORA.**
Sur: **FINCA N° 30278172, CÓDIGO 8303, PROPIEDAD DE: TEODOLINA NUÑEZ MARTINEZ Y MARIA DE LAS NIEVES NUÑEZ MARTINEZ DE RODRIGUEZ.**
Este: **TERRENOS NACIONALES OCUPADO POR: ADALBERTO NUÑEZ MORAN.**
Oeste: **FINCA N° 30278172, CODIGO 8303, PROPIEDAD DE: TEODOLINA NUÑEZ MARTINEZ Y MARIA DE LAS NIEVES NUÑEZ MARTINEZ DE RODRIGUEZ.**


_ Con una superficie de **0** hectáreas, **446 MTS.** más cuadrados, con **93** decímetros cuadrados.

Para efectos legales, el presente edicto se fijará por quince (15) días hábiles en la Dirección Regional y en la Alcaldía o Corregiduría o Casa de Justicia Comunitaria de Paz; se publicará por tres (3) días consecutivos en un periódico de circulación nacional, y un (1) día en la Gaceta Oficial; para que cualquier persona que sienta que la solicitud de adjudicación le afecte, podrá anunciar ante la ANATI su oposición a la misma, hasta quince (15) días hábiles después de efectuada la última publicación.

FUNDAMENTO JURÍDICO: artículos 108, 131 y 133 de la Ley 37 de 1962.

Dado en la Provincia de **PANAMA OESTE** a los veinticuatro (24) días del mes de febrero del año **2026**.

Firma: 
Nombre: **LICDA. ADRIANA MORENO de CHACÓN**
DIRECTORA REGIONAL DE LA PROVINCIA PANAMA OESTE- ANATI

Firma: 
Nombre: **TRACEY GUERRA.**
FUNCIONARIA SUSTANCIADORA- ENCARGADA, a.i

FIJADO HOY:		
Día	Mes	Año
A las:		



DESFIJADO HOY:		
Día	Mes	Año
A las:		

Firma: _____
Nombre: _____
SECRETARIO ANATI

Firma: _____
Nombre: _____
SECRETARIO ANATI

AM/TG/rg

