

EDICTOS

GOBIERNO NACIONAL
CON PASO FIRME

AUTORIDAD NACIONAL DE
ADMINISTRACIÓN DE TIERRAS

DIRECCION NACIONAL DE TITULACION Y REGULARIZACION PROVINCIA DE COCLE

EDICTO N°001-2026

El suscrito Funcionario Sustanciador de la Dirección Administrativa Regional de Coclé

HACE SABER:

Que: ISABEL LETICIA CEBALLOS QUIROS, nacionalidad, PANAMEÑA de sexo, FEMENINO, estado civil, SOLTERA, mayor de edad con número de identidad personal N°3-59-405, con residencia en, BELLA VISTA corregimiento, LAS LOMAS, distrito de LA PINTADA, provincia de, COCLE; con ocupación, AMA DE CASA, ha solicitado la adjudicación de un terreno baldío nacional ubicado en la provincia de, COCLE, distrito de, LA PINTADA, corregimiento de, LAS LOMAS, lugar, LOMA BONITA, dentro de los siguientes linderos:

NORTE: TERRENO NACIONAL OCUPADO POR: JOSE ANGEL NAVARRO **SUR:** CARRETERA DE ASFALTO 15.00M A EL COPE A OJO DE AGUA **ESTE:** TERRENO NACIONAL OCUPADO POR: JOSE ANGEL NAVARRO **OESTE:** TERRENO NACIONAL OCUPADO POR: JOSE ANGEL NAVARRO.

Con una superficie de 0 hectáreas, más, 0728, metros cuadrados, con, 67 decímetros cuadrados

El expediente lleva el número de identificación: ADJ- 2-357-2023 del 26 de JULIO del año 2023

Para efectos legales, el presente edicto se fijará por quince (15) días hábiles en la Dirección Regional y en la Alcaldía o Corregidora o Casa de Justicia Comunitaria de Paz de, LAS LOMAS, se publicará por tres (3) días consecutivos en un periódico de circulación nacional, y un (1) día en la Gaceta Oficial; para que cualquier persona que sienta que la solicitud de adjudicación le afecte, podrá anunciar ante la ANATI su oposición a la misma, hasta quince (15) días hábiles después de efectuada la última publicación.

FUNDAMENTO JURÍDICO: Artículos. 108.131 y 133 de la ley 37 de 1962

Dado en la ciudad de, PENONOME a los (26) días del mes de ENERO del 2026

Firma:

Ilisnay Gómez

Nombre:

ILISNAY GÓMEZ

SECRETARIA(O) AD HOC

Firma:

Dan El Rosas Zambrano

Nombre:

DAN EL ROSAS ZAMBRANO

FUNCIONARIO(A) SUSTANCIADOR

Gaceta Oficial

Liquidación. 202-135578245

EDICTO N° 012 - 2026

DIRECCIÓN NACIONAL DE TITULACIÓN Y REGULARIZACIÓN
DIRECCIÓN ADMINISTRATIVA REGIONAL DE CHIRIQUI

El Suscrito Funcionario Sustanciador de la Autoridad Nacional de Administración de Tierras, en la provincia de **Chiriquí** al público.

HACE CONSTAR:

Que el (los) Señor: **ERIC HERNAN MORENO GONZALEZ** Vecino (a) de **JARAMILLO ABAJO**, Corregimiento de **JARAMILLO** del Distrito de **BOQUETE** provincia de **CHIRIQUI** portador de la cédula de identidad personal **N°4-293-78 VARON** de nacionalidad **PANAMEÑA, MAYOR DE EDAD, SOLTERO** ocupación **INDEPENDIENTE** ha solicitado a la Autoridad Nacional de Administración de Tierras mediante solicitud **ADJ-4-13-2025** la adjudicación del título oneroso, de tierra Baldía Nacional adjudicable, con una superficie total de **01HAS + 7222.99M²**.

El terreno está ubicado en la localidad de **PALMIRA ABAJO** Corregimiento de **PALMIRA** Distrito de **BOQUETE** Provincia de **CHIRIQUI** comprendida dentro de los siguientes linderos:

NORTE: CALLE DE ASFALTO DE 20.00M A PALMIRA CENTRO – A PALMIRA ABAJO.


SUR: FOLIO REAL N° 45089 CODIGO DE UBICACIÓN 4303, PROPIEDAD DE VIARIS AGRICOLA S.A., FOLIO REAL N° 87159, CODIGO DE UBICACIÓN 4303, PROPIEDAD DE SIMON ORTEGA.

ESTE: CAMINO DE TIERRA DE 12.80M A PALMIRA CENTRO A OTRO LOTE.


OESTE: CALLE DE ASFALTO DE 20.00M A PALMIRA CENTRO – A PALMIRA ABAJO.

Para los efectos legales se fija el presente Edicto en lugar visible de este Despacho, en la Alcaldía del Distrito DE **BOQUETE** o en el Despacho de Juez de paz de **PALMIRA** copias del mismo se le entregará al interesado para que los haga publicar en los órganos de publicidad correspondientes, tal como lo ordena la ley 37 de 1962. Este Edicto tendrá una vigencia de quince (**15**) días a partir de la última publicación.

Dado en **DAVID** a los **14** días del mes de **ENERO** de **2026**.

Firma: 
 Nombre: LICDO JOSE E. TICAS G.
 Funcionario Sustanciador (Encargado)
 Anati-Chiriquí



Firma: 
 Nombre: ALMA I. GUERRA DE SAMUDIO
 Secretaria Ad-Hoc

Gaceta Oficial

Liquidación... **202-137260800**

EDICTO No-70

DIRECCION DE INGENIERIA MUNICIPAL DE LA CHORRERA
ALCALDIA MUNICIPAL DEL DISTRITO DE LA CHORRERA.
EL SUSCRITO ALCALDE DEL DISTRITO DE LA CHORRERA, HACE SABER
QUE EL SEÑOR (A) JANNETTE IRENE SANCHEZ RODRIGUEZ, mujer, panameña, mayor de edad, casada, portadora de la cédula de identidad No. 8-274-685 residente en la Barriada Las Lomas cerca de la Iglesia Capilla, Calle Azalea, Casa No-326, Celular No. 6368-2582 -----

En su propio nombres y en representación de _____ su propia persona-----
Ha solicitado a este Despacho que se le adjudique a título de plena propiedad, en concepto de venta de un lote de terreno Municipal Urbano, localizado en el lugar denominado CALLE PRIMERA de la Barriada LA PESA No-2 Corregimiento GUADALUPE donde SE LLEVARA A CABO UNA CONSTRUCCION, distingue con el número y cuyos linderos y medidas son los siguientes

- RESTO DE LA FINCA 9535 TOMO 297 FOLIO 472
- NORTE: PROPIEDAD DEL MUNICIPIO DE LA CHORRERA CON: 37.10 MTS
- RESTO DE LA FINCA 9535 TOMO 297 FOLIO 472
- SUR: PROPIEDAD DEL MUNICIPIO DE LA CHORRERA CON: 30.00 MTS
- ESTE: CALLE PRIMERA CON: 42.00 MTS
- RESTO DE LA FINCA 9535 TOMO 297 FOLIO 472
- OESTE: PROPIEDAD DEL MUNICIPIO DE LA CHORRERA CON: 29.73 MTS

AREA TOTAL DE TERRENOS: MIL CIENTO DIECISEIS METROS CUADRADOS CON CINCUENTA Y CINCO DECIMETROS CUADRADOS (1,116.55 MTS2).-----


Con base a lo que dispone el Artículo 14 del A-cuerdo Municipal No.11-A, del 6 de marzo de 1969, se fija el presente Edicto en un lugar visible al lote de terreno solicitado, por el termino de DIEZ (10) días, para que dentro dicho plazo o termino pueda oponerse la (s) que se encuentran afectadas. Entrégueseles senda copia del presente Edicto al interesado, para su publicación por una sola vez en un periódico de gran circulación y en La Gaceta Oficial.

La Chorrera, 11 de julio de dos mil veinticinco

ALCALDE: (FDO.) SR. CHUIN FA CHONG WONG

DIRECTOR DE INGENIERIA (FDO.) GAMALIEL O. SOUSA MATOS.

Es fiel copia de su original.
La Chorrera, once (11) de julio de dos mil veinticinco.


ING. GAMALIEL O. SOUSA MATOS
DIRECTOR DE INGENIERIA MUNICIPAL.



Gaceta Oficial
Liquidación. **202-133463447**



AUTORIDAD NACIONAL DE ADMINISTRACIÓN DE TIERRAS



**AUTORIDAD NACIONAL DE ADMINISTRACIÓN DE TIERRAS
DIRECCIÓN NACIONAL DE TITULACIÓN Y REGULARIZACIÓN
DIRECCIÓN ADMINISTRATIVA REGIONAL DE PANAMA OESTE**

EDICTO N°022-2026

La suscrita Funcionaria Sustanciadora de la Dirección Administrativa Regional de Panamá Oeste

HACE SABER:

Que **JESSICA IVON GONZALEZ AGUDO**, mujer panameña, estado civil: **SOLTERA**, con cédula de identidad personal N° **8-443-54**, vecino (a) residencia en **ALTOS DE PANAMÁ, AVENIDA PRINCIPAL CASA # 8**, Corregimiento: **AMELIA DENIS DE ICAZA**, Distrito: **SAN MIGUELITO**, ha solicitado ante la Autoridad Nacional de Administración de Tierras (ANATI), la adjudicación y Regularización de un terreno baldío nacional, mediante la solicitud N° **ADJ-13-0574-2017, DE 25 DE SEPTIEMBRE DE 2017**, en la provincia **PANAMA OESTE** del distrito de: **SAN CARLOS**, corregimiento de **SAN JOSÉ**, lugar: **CERRO GORDO** dentro de los siguientes linderos:

Norte: TERRENOS NACIONALES OCUPADOS POR: JESSICA IVON GONZALEZ AGUDO.

Sur: CALLE EN CONTRUCCIÓN 12.80 MTS. A OTRAS FINCAS.

Este: CALLE SIN NOMBRE (CALLE DE TIERRA) 12.80 MTS. HACIA CERRO GORDO HACIA EL RIO TETITA.


Oeste: TERRENOS NACIONALES OCUPADOS POR: FLORENCIO EDUVIGIS GUARDIA CORONADO.


_ Con una superficie de **0** hectáreas, **1,501 MTS.** más cuadrados, con **68** decímetros cuadrados.

Para efectos legales, el presente edicto se fijará por quince (15) días hábiles en la Dirección Regional y en la Alcaldía o Corregiduría o Casa de Justicia Comunitaria de Paz; se publicará por tres (3) días consecutivos en un periódico de circulación nacional, y un (1) día en la Gaceta Oficial; para que cualquier persona que sienta que la solicitud de adjudicación le afecte, podrá anunciar ante la ANATI su oposición a la misma, hasta quince (15) días hábiles después de efectuada la última publicación.

FUNDAMENTO JURÍDICO: artículos 108, 131 y 133 de la Ley 37 de 1962.

Dado en la Provincia de **PANAMA OESTE** a los tres (03) días del mes de febrero del año **2026**.

Firma: 
Nombre: LICDA. ADRIANA MORENO de CHACÓN
DIRECTORA REGIONAL DE LA PROVINCIA PANAMA OESTE-ANATI

Firma: 
Nombre: TRACEY GUERRA.
FUNCIONARIA SUSTANCIADORA-ENCARGADA, a.i

FIJADO HOY:			DESFIJADO HOY:		
Día	Mes	Año	Día	Mes	Año
A las:			A las:		
Firma: _____			Firma: _____		
Nombre: SECRETARIO ANATI			Nombre: SECRETARIO ANATI		



AM/TG/rg

Gaceta Oficial
Liquidación **202-137597408**



AUTORIDAD NACIONAL DE
ADMINISTRACIÓN DE TIERRAS



EDICTO N° 1-011-2026

LA SUSCRITA FUNCIONARIA SUSTANCIADORA DE LA AUTORIDAD NACIONAL DE ADMINISTRACION DE TIERRAS, EN LA PROVINCIA DE BOCAS DEL TORO.

HACE SABER

Que el señor (a) **Aldair Lopez Salinas**, con cedula de identidad personal N° **1-733-1939**, varón panameño, Mayor de edad, Estado Civil Soltero, residente en **La Chorrera**, Corregimiento de **Barrio Balboa**, Distrito de **La Chorrera**, Provincia de **Panamá Oeste**, Ha solicitado ante la Autoridad Nacional de Administración de Tierras (**ANATI**), mediante la solicitud **ADJ-1-36-2025** de 17 de marzo de 2025, la adjudicación de un globo de terreno Nacional solicitado en compra a la Autoridad Nacional de Administración de Tierras (**ANATI**), con una superficie total de (**0ha+0,499.78M²**) ubicado en **EL SILENCIO**, Corregimiento de **EL SILENCIO**, Distrito de **CHANGUINOLA**, Provincia de **BOCAS DEL TORO**.

Comprendida según Plano Pre-aprobado de 01 de octubre de 2025.

DENTRO DE LOS SIGUIENTES LINDEROS:

NORTE: TERRENO NACIONAL OCUPADO POR: BENANCIO SANTO MENDOZA;

SUR: TERRENO NACIONAL OCUPADO POR: YONIS LUIS SALINA MEDINA;

ESTE: TERRENO NACIONAL OCUPADO POR: PRUDENCIA MARRUGO CASASOLA;

CARRETERA DE PIEDRA EXISTENTE DE 12.40 METROS DE ANCHO QUE CONDUCE HACIA EL RIO DE CHANGUINOLA Y HACIA LA CARRETERA PRINCIPAL DEL POBLADO DEL SILENCIO;

OESTE: TERRENO NACIONAL OCUPADO POR: CESAR ILCAR SALINAS MEDINA;

VEREDA DE 1.50 METROS DE ANCHO QUE CONDUCE HACIA LA CARRETERA DEL SILENCIO;

Para efectos legales se fija el presente edicto en lugar visible de este despacho, en la Alcaldía o Casa de Justicia y Paz donde está ubicado el terreno y copia del mismo se entregan al interesado para que lo haga publicar por tres días consecutivos en un periódico de circulación nacional y un día en la Gaceta Oficial, tal como lo ordena el artículo 108 de la Ley del 37 de septiembre del año 1962. Este edicto tendrá una vigencia de quince (15) días hábiles a partir de su última publicación.

DADO EN CHANGUINOLA A LOS VEINTE (20) DÍAS DEL MES DE FEBRERO DE 2026.

LCDA. MARYORI TROTMAN.

SUSTANCIADOR ENCARGADO DE TITULACIÓN Y REGULARIZACIÓN
DE LA PROVINCIA DE BOCAS DEL TORO



Se fija en este Despacho a los ____ días

Del mes de _____ de 20__.

Hora _____

Firma, _____

Se Desfija en este Despacho a los ____ días

Del mes de _____ de 20__.

Hora _____

Firma, _____

Sello

Sello

Gaceta Oficial

Liquidación 202-137409280