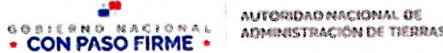


# EDICTOS



## DIRECCION NACIONAL DE TITULACION Y REGULARIZACION PROVINCIA DE COCLE

### EDICTO N°006-2026

El suscrito Funcionario Sustanciador de la Dirección Administrativa Regional de Coclé  
**HACE SABER:**

Que: **ALFREDO SANCHEZ ARQUIÑEZ Y OTROS**, nacionalidad, **PANAMEÑO** de sexo, **MASCULINO**, estado civil, **CASADO**, mayor de edad con número de identidad personal **N°2-71-686**, con residencia en, **EL HARINO** corregimiento, **CABALLERO**, distrito de **ANTON**, provincia de, **COCLE**; con ocupación, **AGRICULTOR**, ha solicitado la adjudicación de un terreno baldío nacional ubicado en la provincia de, **COCLE**, distrito de, **ANTON**, corregimiento de, **CABALLERO**, lugar, **EL HARINO**, dentro de los siguientes linderos:

**NORTE:** TERRENOS NACIONALES OCUPADOS POR: YOHANNA ODERAY LORENZO  
**SANCHEZ-TERRENOS NACIONALES OCUPADOS POR:** RICARDO RODRIGUEZ RODRIGUEZ  
**SUR:** TERRENOS NACIONALES OCUPADOS POR: NOEL ANTONIO SANCHEZ LORENZO-  
**TERRENOS NACIONALES OCUPADOS POR:** BARTOLO RODRIGUEZ RIVAS- **TERRENOS**  
**NACIONALES OCUPADOS POR:** CANDELARIO MARTINEZ RODRIGUEZ **ESTE:** TERRENOS  
**NACIONALES OCUPADOS POR:** LUIS OMAR RODRIGUEZ LORENZO **OESTE:** CARRETERA  
DE ASFALTO 15.00M ANTON- EL VALLE HACIA LA ANGOSTURA HACIA EL VALLE ANTON-  
CAMINO DE TIERRA HACIA CAPILLA VIRGEN DEL CARMEN- **TERRENOS NACIONALES**  
**OCUPADOS POR:** NOEL ANTONIO SANCHEZ LORENZO.


Con una superficie de 0 hectáreas, más, 4757, metros cuadrados, con, 51 decímetros cuadrados


El expediente lleva el número de identificación: ADJ- 2-781-2021 del 8 de SEPTIEMBRE del año 2021

Para efectos legales, el presente edicto se fijará por quince (15) días hábiles en la Dirección Regional y en la Alcaldía o Corregidora o Casa de Justicia Comunitaria de Paz de , **EL VALLE- SAN JUAN DE DIOS-CABALLERO**, se publicará por tres (3) días consecutivos en un periódico de circulación nacional, y un (1) día en la Gaceta Oficial; para que cualquier persona que sienta que la solicitud de adjudicación le afecte, podrá anunciar ante la ANATI su oposición a la misma, hasta quince (15) días hábiles después de efectuada la última publicación.

**FUNDAMENTO JURÍDICO:** Artículos. 108.131 y 133 de la ley 37 de 1962


Dado en la ciudad de, **PENONOME** a los **(26)** días del mes de **ENERO** del **2026**

Firma:   
Nombre: **ILISNAY GOMEZ**  
SECRETARIA(O) AD HOC

Firma:   
Nombre: **DAN EL ROSAS ZAMBRANO**  
FUNCIONARIO(A) SUSTANCIADOR

**Gaceta Oficial**

Liquidación **202-135719895**



**DIRECCION NACIONAL DE TITULACION Y REGULARIZACION  
PROVINCIA DE COCLE**

**EDICTO N°031-2026**

El suscrito Funcionario Sustanciador de la Dirección Administrativa Regional de Coclé

**HACE SABER:**

Que: JOSE DEL CARMEN GONZALEZ RODRIGUEZ, nacionalidad, PANAMEÑO de sexo, MASCULINO, estado civil, SOLTERO, mayor de edad con número de identidad personal N°2-729-1704, con residencia en, AGUILA ARRIBA corregimiento, PAJONAL, distrito de PENONOME, provincia de, COCLE; con ocupación, AGRICULTURA, ha solicitado la adjudicación de un terreno baldío nacional ubicado en la provincia de, COCLE, distrito de, PENONOME, corregimiento de, PAJONAL, lugar, EL AGUILA CENTRO, dentro de los siguientes linderos:

**NORTE:** TERRENO NACIONAL OCUPADO POR: JOSE DE LOS REYES GONZALEZ-  
TERRENO NACIONAL OCUPADO POR: FELIX SOTO OVALLE **SUR:** CARRETERA DE  
ASFALTO 20.00M HACIA SOFRE HACIA EL VALLE **ESTE:** TERRENO NACIONAL OCUPADO  
POR: JOSE DE LOS REYES GONZALEZ **OESTE:** TERRENO NACIONAL OCUPADO POR:  
JOSE DE LOS REYES GONZALEZ.

Con una superficie de 0 hectáreas, más, 9071, metros cuadrados, con, 72 decímetros cuadrados

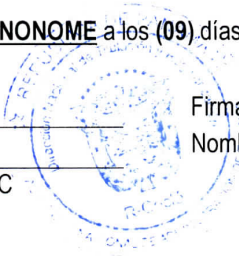
El expediente lleva el número de identificación: ADJ- 2-1073-2017 del 10 de FEBRERO del año 2017

Para efectos legales, el presente edicto se fijará por quince (15) días hábiles en la Dirección Regional y en la Alcaldía o Corregidora o Casa de Justicia Comunitaria de Paz de, PAJONAL-GENERAL VICTORIANO LORENZO – CHIGUIRI ARRIBA, se publicará por tres (3) días consecutivos en un periódico de circulación nacional, y un (1) día en la Gaceta Oficial; para que cualquier persona que sienta que la solicitud de adjudicación le afecte, podrá anunciar ante la ANATI su oposición a la misma, hasta quince (15) días hábiles después de efectuada la última publicación.

**FUNDAMENTO JURÍDICO:** Artículos. 108.131 y 133 de la ley 37 de 1962

Dado en la ciudad de, PENONOME a los (09) días del mes de FEBRERO del 2026


Firma: Ilisnay Gómez  
Nombre: ILISNAY GOMEZ  
SECRETARIA(O) AD HOC



Firma: Dan El Rosas Zambrano  
Nombre: DAN EL ROSAS ZAMBRANO  
FUNCIONARIO(A) SUSTANCIADOR

**Gaceta Oficial**

Liquidación 202-136304336



**DIRECCION NACIONAL DE TITULACION Y REGULARIZACION  
PROVINCIA DE COCLE**

**EDICTO N°131-2025**

El suscrito Funcionario Sustanciador de la Dirección Administrativa Regional de Coclé

**HACE SABER:**

Que: **OMAIRA ESTHER CHACON REYES**, nacionalidad, **PANAMEÑA** de sexo, **FEMENINO**, estado civil, **SOLTERA**, mayor de edad con número de identidad personal **N°2-84-903**, con residencia en, **JUAN DIAZ-FRANCISCO ARIAS PAREDES**, corregimiento, **JUAN DIAZ**, distrito de **PANAMA**, provincia de, **PANAMA**; con ocupación, **JUBILADA**, ha solicitado la adjudicación de un terreno baldío nacional ubicado en la provincia de, **COCLE**, distrito de, **LA PINTADA**, corregimiento de, **CABECERA**, lugar, **SANTA ANA**, dentro de los siguientes linderos:

**NORTE:** TERRENO NACIONAL OCUPADO POR: ROLANDO ENRIQUE GARRIDO CHACON  
**SUR:** TERRENO NACIONAL OCUPADO POR: RAMIRO CHACON REYES **ESTE:** TERRENO NACIONAL OCUPADO POR: OLGA MARIA CHACON REYES **OESTE:** CALLE DE TIERRA 12.80M A CALLE DE ASFALTO A LA PINTADA A CALLE DE ASFALTO A FARALLON.


Con una superficie de **0 hectáreas**, más, **0760**, metros cuadrados, con, **37** decímetros cuadrados


El expediente lleva el número de identificación: **ADJ- 2-1181-2017** del **11** de **JULIO** del año **2017**

Para efectos legales, el presente edicto se fijará por quince (15) días hábiles en la Dirección Regional y en la Alcaldía o Corregidora o Casa de Justicia Comunitaria de Paz de, **LA PINTADA**, se publicará por tres (3) días consecutivos en un periódico de circulación nacional, y un (1) día en la Gaceta Oficial; para que cualquier persona que sienta que la solicitud de adjudicación le afecte, podrá anunciar ante la ANATI su oposición a la misma, hasta quince (15) días hábiles después de efectuada la última publicación.

**FUNDAMENTO JURÍDICO:** Artículos. 108.131 y 133 de la ley 37 de 1962

Dado en la ciudad de, **PENONOME** a los **(18)** días del mes de **DICIEMBRE** del **2025**.

Firma:   
Nombre: **ILISNAY GÓMEZ**  
SECRETARIA(O) AD HOC

Firma:   
Nombre: **DAN EL ROSAS ZAMBRANO**  
FUNCIONARIO(A) SUSTANCIADOR

**Gaceta Oficial**

Liquidación: **202-134986920**



AUTORIDAD NACIONAL DE ADMINISTRACIÓN DE TIERRAS  
DIRECCIÓN NACIONAL DE TITULACIÓN Y REGULARIZACIÓN  
DIRECCIÓN ADMINISTRATIVA REGIONAL DE PANAMA OESTE

EDICTO N°030-2026

La suscrita Funcionaria Sustanciadora de la Dirección Administrativa Regional de Panamá Oeste

HACE SABER:

Que JOSE BERTO PEREZ SANTANA, varón panameño, estado civil: SOLTERO, con cédula de identidad personal N° 8-769-215, vecino (a) residencia en VALLE DE ANTON, Corregimiento: VALLE DE ANTON, Distrito: ANTÓN, ha solicitado ante la Autoridad Nacional de Administración de Tierras (ANATI), la adjudicación y Regularización de un terreno baldío nacional, mediante la solicitud N° ° 8-5-207-2004, DE 27 DE MAYO DE 2004, en la provincia PANAMÁ OESTE del distrito de SAN CARLOS, corregimiento de LOS LLANITOS, lugar: LOS YERBOS dentro de los siguientes linderos:

**GLOBO A:** 7 HAS + 2707.52 M2

**Norte:** ANGELICA HIDALGO, DENIA CLARA HIDALGO SÁNCHEZ, FAVIO DE LA CRUZ.

**Sur:** ISIDRO DE LA CRUZ.

**Este:** RIO CORONA 25.00 MTS.

**Oeste:** TERRENOS NACIONALES (PRECIPICIO).

**GLOBO B:** 11 HAS + 2549.70 M2

**Norte:** GERMAN CASTILLO.

**Sur:** SERVIDUMBRE DE 5.00 MTS. A LOS YERBOS.

**Este:** CAMINO SIN NOMBRE 15.00 MTS. A LOS YERBOS.


**Oeste:** RIO CORONA 25.00 MTS.


\_ Con una superficie de 18 hectáreas, 5257 MTS más cuadrados, con 22 decímetros cuadrados.

Para efectos legales, el presente edicto se fijará por quince (15) días hábiles en la Dirección Regional y en la Alcaldía o Corregiduría o Casa de Justicia Comunitaria de Paz; se publicará por tres (3) días consecutivos en un periódico de circulación nacional, y un (1) día en la Gaceta Oficial; para que cualquier persona que sienta que la solicitud de adjudicación le afecte, podrá anunciar ante la ANATI su oposición a la misma, hasta quince (15) días hábiles después de efectuada la última publicación.

**FUNDAMENTO JURÍDICO:** artículos 108, 131 y 133 de la Ley 37 de 1962.

Dado en la Provincia de PANAMA OESTE a los veintitrés (23) días del mes de febrero del año **2026**.

Firma:   
Nombre: LICDA. ADRIANA MORENO de  
CHACÓN  
DIRECTORA REGIONAL DE LA  
PROVINCIA PANAMA OESTE-  
ANATI

Firma:   
Nombre: TRACEY GUERRA.  
FUNCIONARIA SUSTANCIADORA-  
ENCARGADA, a.i

AM/TG/rg



AUTORIDAD NACIONAL DE ADMINISTRACIÓN DE TIERRAS



FIJADO HOY:			SELLO	DESFIJADO HOY:		
Día	Mes	Año		Día	Mes	Año
A las:				A las:		
Firma: _____				Firma: _____		
Nombre: SECRETARIO ANATI				Nombre: SECRETARIO ANATI		



AM/TG/rg

**Gaceta Oficial**  
 Liquidación... **202-137538299**