

CONSEJO MUNICIPAL DE BALBOA
Acuerdo No.012-25
19 de noviembre de 2025

República de Panamá



Municipio de Balboa



ACUERDO No 012 - 2025
DEL 19 DE NOVIEMBRE DE 2025

EL CONSEJO MUNICIAPL DE BALBOA, EN USO DE SUS FACULTADES
CONSTITUCIONALES Y LEGALES, APRUEBA EL PLAN ESTRATEGICO INDICATIVO
DEL MUNICIPIO DE BALBOA

CONSIDERANDO:

1. Que el Artículo 36 de la Ley 66 de 29 de octubre de 2015 que modifica el Artículo 104 de la Ley 37 de 8 de junio de 2009, establece que los municipios y las autoridades trabajarán cordialmente en la formulación y ejecución del Plan Estratégico Distrital y en las decisiones que afecten, directa o indirectamente a su población y territorio, y, que el Plan Estratégico Distrital será aprobado por los representantes de los consejos municipales.
2. Conforme lo regula la Ley 37 de 8 de junio de 2009 modificado por la Ley 66 de 29 de octubre de 2015, este Municipio de Balboa elaboró conjuntamente con el Ministerio de Economía y Finanzas con la participación de las autoridades locales, direcciones regionales y la comunidad el Plan Estratégico Indicativo Distrital por un período del 2024 hasta el 2025, el cual indicaba las necesidades prioritarias del distrito Balboa.
3. Que el día 19 de noviembre de 2025 en Reunión Ordinaria el señor Alcalde Municipal el señor Alcalde Municipal de Balboa presentó Plan Estratégico Distrital Indicativo de Balboa 2024 – 2025.
4. Esta corporación luego de la revisión del trámite, procede someterlo al escrutinio del Consejo Municipal por lo que en virtud de ello resuelve:

ACUERDA:

PRIMERO: APROBAR EL PLAN ESTRATEGICO DISTRITAL INDICATIVO DEL DISTRITO DE BALBOA 2024 –2025 cuyo contenido textual se anexa al final del presente acuerdo.


FUNDAMENTO DE DERECHO: Artículo 242 de la Constitución Política de la República, Ley 106 del 08 de octubre de 1973, modificado por la Ley 52 de 1984 y la Ley 6 de 2006 modificada por la Ley 14 de abril de 2015.



CONSEJO MUNICIPAL DE BALBOA
Acuerdo No.012-25
19 de noviembre de 2025

NOTIFIQUESE Y ENVÍESE el presente Acuerdo a la Gaceta Oficial, para su publicación y el cual empezará a regir a partir de su sanción.

Dado en el salón de sesiones del Consejo Municipal del Distrito de Balboa a los diecinueve (19) días del mes de noviembre de Dos Mil Veinticinco (2025).


ABEL ANTONIO SANTIMATEO
Presidente del Consejo Municipal
Distrito de Balboa.


GILDA GONZALEZ
SECRETARIA DEL CONSEJO


Sancionado por el Señor Alcalde Municipal del Distrito de Balboa, provincia de Panamá a los diecinueve (19) días del mes de noviembre de dos mil veinticinco (2025)


H.A. JOSÉ IRENE LASPRILLA L.
ALCALDE DEL MUNICIPIO DE BALBOA




ALEX ABDIEL SANCHEZ RODRIGUEZ
SECRETARÍO GENERAL DEL ALCALDE

**ES COPIA FIEL
DEL ORIGINAL**


SECRETARIA





DISTRITO DE BALBOA

Plan Estratégico Distrital Indicativo
2024 – 2025

H.A. José Irene Lasprilla I.
Alcalde del Distrito de Balboa

Corregimientos

San Miguel
La Ensenada
La Esmeralda
La Guinea
Pedro González
Saboga

Honorables Representantes

Hugo Arosemena
Serafin Dutari
Devis Santimateo
Abel Santimateo
Dilma Pérez de Valdés
Ismael Arguelles

Equipo Técnico del Municipio

Itzel Cajar de Gutiérrez
Planificador

Yaxiria Arosemena
Administradora del Municipio

Luis Castillo
Asesor Legal



Ministerio de
Economía y Finanzas

Felipe Chapman
Ministro

Eida Gabriela Sáiz
Viceministra de Economía

Fausto Fernández
Viceministro de Finanzas

Juan Carlos Miranda
Director de Desarrollo Territorial

Boris Salazar
Subdirector de Desarrollo Territorial

Cirilo Ávila
Jefe de la Oficina Provincial de Panamá

Zoila Espinosa V.
Técnico



Roxana Méndez
Directora General
Autoridad Nacional de Descentralización

Wilfredo Ríos
Secretario General
Autoridad Nacional de Descentralización

Jeremías Victoria
Director Encargado de Provincial Panamá

Equipo Técnico

Odalys Saldaña
Planificadora de Proyectos

Berta Chacón
Abogada

ÍNDICE

MENSAJE DEL ALCALDEix

INTRODUCCIÓN 10

CAPITULO I MARCO CONCEPTUAL 11

1.1 Propósitos de un Plan Estratégico Distrital Indicativo 12

1.2 Metodología..... 12

CAPITULO II DIAGNÓSTICO 13

2.1 Reseña Histórica 14

2.2 Características del Territorio 17

2.3 Dimensiones Estratégicas 19

2.3.1. Dimensión Físico - Ambiental..... 19

2.3.2. Dimensión Social 35

2.3.3. Dimensión Económica 49

2.3.4. Dimensión Rural..... 57

2.4 Identificación de los Principales Problemas por Dimensión 63

2.5 FODA Distrital 73

CAPITULO III PLANIFICACIÓN ESTRATÉGICA 74

3.1 Matriz de Líneas Estratégicas por Dimensión 75

3.2 Plan Indicativo de Inversión 2024-2025 79

BIBLIOGRAFÍA 80

ANEXOS 81

ÍNDICE DE CUADROS

CUADRO 1: PRINCIPALES RIOS DEL DISTRITO DE BALBOA:..... 21

CUADRO 2: CAPACIDAD AGROLÓGICA DEL DISTRITO DE BALBOA 30

CUADRO 3: VIVIENDAS PARTICULARES OCUPADAS, EN EL DISTRITO DE BALBOA, POR ELIMINACIÓN DE LA BASURA, SEGÚN CORREGIMIENTO: CENSO 2023..... 32

CUADRO 4: POBLACIÓN EN EL DISTRITO DE BALBOA, SEGÚN CORREGIMIENTO: CENSO 2023 35

CUADRO 5: SUPERFICIE, POBLACIÓN Y DENSIDAD DE POBLACIÓN EN EL DISTRITO DE BALBOA, SEGÚN CORREGIMIENTO: CENSOS DE 2000, 2010 Y 2023 36

CUADRO 6: POBLACIÓN DEL DISTRITO DE BALBOA POR SEXO, SEGÚN CORREGIMIENTO: CENSOS 2010 - 2023..... 36

CUADRO 7: CARACTERÍSTICAS GENERALES DE EDUCACIÓN DEL DISTRITO DE BALBOA, SEGÚN CORREGIMIENTO: AÑO 2023 39

CUADRO 8: CARACTERISTICAS GENERALES DE EDUCUACIÓN, POBLACIÓN DE 10 AÑOS Y MÁS AÑOS DE EDAD, EN EL DISTRITO DE BALBOA, POR ALFABETISMO Y SEXO, SEGÚN CORREGIMIENTO: CENSO 2023 41

CUADRO 9: REGIÓN DE SALUD DEL DISTRITO DE BALBOA – LISTADO DE INSTALACIONES: AÑO 2023 42

CUADRO 10: CARACTERÍSTICAS IMPORTANTES DE LAS VIVIENDASPARTICULARES, EN EL DISTRITO DE BALBOA, SEGÚN CENSO 2023 44

CUADRO 11: VIVIENDAS PARTICULARES OCUPADAS, EN EL DISTRITO DE BALBOA, POR FUENTE DE ABASTECIMIENTO DE AGUA PARA BEBER, SEGÚN CORREGIMIENTO: CENSO 2023..... 44

CUADRO 12: VIVIENDAS PARTICULARES OCUPADAS EN EL DISTRITO DE BALBOA, POR TIPO DE SERVICIO SANITARIO, SEGÚN CORREGIMIENTO: CENSO 2023..... 45

CUADRO 13: VIVIENDAS PARTICULARES OCUPADAS EN ELDISTRITO DE BALBOA, POR TIPO DE ALUMBRADO, SEGÚN CORREGIMIENTO: CENSO 2023 45

CUADRO 14: INDICADORES DE POBREZA MULTIDIMENSIONAL DISTRITO DE BALBOA, POR INCIDENCIA DE PRIVACIONES, SEGÚN CORREGIMIENTO: CENSO 2023..... 46

CUADRO 15: POBLACIÓN DE 10 AÑOS Y MÁS EN EL DISTRITO DE BALBOA, POR SEXO, SEGÚN CONDICIÓN D E ACTIVIDAD ECONÓMICA: CENSO 2023 49

CUADRO 16: POBLACIÓN DEL DISTRITO DE BALBOA, SEGÚN ACTIVIDAD ECONÓMICA: CENSO DE 2023..... 51

CUADRO 17: POBLACIÓN OCUPADA DE 10 Y MÁS AÑOS DE EDAD EN ACTIVIDAD ECONÓMICA, PESCADORES DE AGUA COSTERA EN EL DISTRITO DE BALBOA, SEGÚN CORREGIMIENTO: CENSO 2023 52

CUADRO 18: IDENTIFICACIÓN DE PROBLEMÁTICAS POR DIMENSIÓN DEL DISTRITO DE BALBOA: AÑO 2024..... 63

ÍNDICE DE MAPAS

MAPA 1: UBICACIÓN GEOGRÁFICA DEL DISTRITO DE BALBOA: AÑO 2018 . 17

MAPA 2: DIVISIÓN POLÍTICA DEL DISTRITO DE BALBOA: AÑO 2018 18

MAPA 3: CLIMA DEL DISTRITO DE BALBOA: AÑO 2017 19

MAPA 4: RELIEVE DEL DISTRITO DE BALBOA: AÑO 2017..... 20

MAPA 5: HIDROGRAFÍA DEL DISTRITO DE BALBOA: AÑO 2017 22

MAPA 6: VEGETACIÓN DEL DISTRITO DE BALBOA..... 25

MAPA 7: COBERTURA BOSCOSA Y USO DE SUELO DEL DISTRITO DE BALBOA 26

MAPA 8: CAMBIO EN LA COBERTURA BOSCOSA DEL DISTRITO DE BALBOA 27

MAPA 9: ECORREGIONES DEL DISTRITO DE BALBOA 29

MAPA 10: CAPACIDAD AGRÍCOLA DE LOS SUELOS DEL DISTRITO DE BALBOA 31

ÍNDICE DE GRÁFICAS

GRÁFICA 1: PIRÁMIDE DE LA POBLACIÓN DEL DISTRITO DE BALBOA, SEGÚN SEXO Y EDAD: CENSO 2023 37

GRÁFICA 2: NIVEL DE INSTRUCCIÓN EN EL DISTRITO DE BALBOA 40



MENSAJE DEL ALCALDE

En mi función de Alcalde del Municipio de Balboa, me complace presentarles el Plan Estratégico Distrital Indicativo para el año 2025, que integra elementos de planificación estratégica diseñados para guiar la gestión administrativa del Municipio.

Este plan busca dirigir las futuras inversiones en proyectos que fomenten el desarrollo económico y social de manera racional y coherente dentro del Distrito, garantizando una planificación y coordinación en la toma de decisiones frente a las dificultades y necesidades de nuestra comunidad.

Con la implementación de este plan, obtendremos la orientación necesaria para garantizar el bienestar social y el beneficio de todos los habitantes de este Distrito Turístico.

El presente Plan Estratégico Distrital Indicativo ha sido elaborado gracias al esfuerzo conjunto de las Autoridades Locales, colaboradores Municipales, Instituciones Públicas, y otros actores como el Ministerio de Economía y Finanzas, en el marco del proceso de descentralización municipal. Este esfuerzo cumple con lo dispuesto en la Ley 37 de 29 de junio de 2009, que descentraliza la Administración Pública y sus modificaciones, estableciendo que todos los Municipios del país deben contar con su Plan Estratégico Distrital.

Agradezco en primer lugar a Dios y a nuestro equipo de colaboradores municipales, así como a todos los pobladores del distrito de Balboa por su dedicación, participación y cooperación en el desarrollo de nuestros objetivos en esta municipalidad, así como en la elaboración de este proyecto, en aras del progreso y un futuro mejor para nuestro Distrito.


José Irene Lasprilla C.
Alcalde Municipal de Balboa

INTRODUCCIÓN

El Ministerio de Economía y Finanzas (MEF), a través de la Dirección de Desarrollo Territorial (DDT) y en coordinación con la Autoridad Nacional de Descentralización (AND), han colaborado en la formulación del "Plan Estratégico Distrital Indicativo 2024-2025". Este Plan, concebido como una herramienta de planificación local a corto plazo, está diseñado para orientar el desarrollo y las acciones estratégicas del distrito de Balboa para este año lectivo. El Plan se ha elaborado en conjunto con las autoridades locales y garantiza que las iniciativas y proyectos de inversión estén alineados con los objetivos generales de desarrollo sostenible.

Cabe destacar, que la transferencia de recursos que realiza el MEF a través, del Impuesto de Bienes Inmuebles (IBIS) y el Programa de Inversión en Obras Públicas y Servicios Municipales (PIOPSM) para proyectos de inversión local, está intrínsecamente ligada a la planificación estratégica; ya que esta última proporciona el marco necesario para asegurar que los fondos sean asignados de manera eficiente y efectiva, identificando de esta forma, las necesidades prioritarias de la comunidad con objetivos claros y alcanzables. Al disponer de un plan indicativo de corto plazo, las autoridades locales pueden justificar y gestionar la transferencia de recursos de manera transparente, lo que fortalece la confianza de los ciudadanos en la administración responsable de los fondos públicos derivados de la descentralización.

El presente documento se ha estructurado en tres capítulos claves que abordan aspectos fundamentales para la planificación y el desarrollo del distrito. En el Capítulo I, se establecen las bases teóricas y metodológicas que sustentan el Plan. En el Capítulo II se presenta el diagnóstico, con un análisis general de la situación actual del distrito, el cual ha sido dividido en varias dimensiones estratégicas relacionadas con el ámbito físico-ambiental, social, económica y urbana o semi-urbana o rural. La priorización de necesidades y el análisis FODA son presentados en el Capítulo III, donde las autoridades locales pueden tomar decisiones más informadas y estratégicas, enfocadas en aprovechar las fortalezas y oportunidades, mientras se mitigan las debilidades y amenazas del distrito. Por otra parte, se han formulado las grandes líneas estratégicas y su respectivo Plan Indicativo de Inversiones, lo que define las acciones y proyectos prioritarios a corto plazo.

Finalmente, este plan indicativo actúa como un complemento esencial para la elaboración del Plan de Estratégico Distrital (PED 2025-2029), integrando transversalmente la gestión de riesgo de desastres (GRD), el enfoque de género, las necesidades de personas con discapacidad y, sobre todo, la participación ciudadana. Cabe destacar, que este instrumento a corto plazo se ha alineado con los principales ejes de acción señalados en el Plan Estratégico de Gobierno (PEG 2025-2029), asegurando que las intervenciones inmediatas no solo promuevan el bienestar y la seguridad de sus habitantes, sino que también establezcan las bases para un desarrollo inclusivo y resiliente en las comunidades del distrito de Balboa.

CAPITULO I
MARCO CONCEPTUAL

1.1 Propósitos de un Plan Estratégico Distrital Indicativo

- Promover el desarrollo del Distrito en sus diversas dimensiones: Físico-ambiental; social, económica, urbana, semi urbana, o rural.
- Propiciar el desarrollo del Municipio explotando sus potencialidades.
- Establecer acciones, programas y proyectos encaminados a superar los desequilibrios sociales existentes.
- Mejorar la calidad de vida y el acceso a las oportunidades de todos los habitantes del municipio en igualdad de condiciones.
- Asegurar la eficiencia, transparencia y equidad en la asignación de los recursos mediante los proyectos de inversión.
- Democratizar y orientar la Administración Pública con la participación de la comunidad.

1.2 Metodología

La metodología utilizada para la elaboración del Plan Estratégico Distrital Indicativo del distrito de Balboa, se basó en un enfoque participativo y analítico. Todo su análisis se basó en las cifras arrojadas por el XII Censo de Población y VIII de Vivienda de Panamá: Año 2023 realizado por el Instituto Nacional de Estadística y Censo de la Contraloría General de la República, del Plan Estratégico Distrital de Balboa 2018-2022 y de la participación del municipio de Balboa.

Este proceso incluyó varias etapas claves como:

- **Recolección de Datos:** Se recopilaron datos cuantitativos a través del reciente Censo de Población y Vivienda 2023, así como de talleres participativos de diversos actores del Distrito. Esto permitió obtener una visión integral de las condiciones socioeconómicas, ambientales y culturales en el Distrito.
- **Análisis de la información:** Los datos recolectados fueron analizados para identificar las principales fortalezas, debilidades, oportunidades y amenazas (análisis FODA) del Distrito. Este análisis ayudó a comprender los desafíos y potencialidades de la región.
- **Talleres participativos:** Se realizaron tres talleres con la participación de autoridades locales, colaboradores de entidades como la Autoridad de Descentralización (AND) y la Dirección de Desarrollo Territorial del Ministerio de Economía y Finanzas (DDT-MEF).
- **Formulación del PEDI:** Con base a los datos y análisis, se elaboró el Plan Estratégico Distrital Indicativo, que incluye un diagnóstico de las dimensiones físico-ambiental, social, económica e urbana, semiurbana o rural, que a la vez incluye propuestas de acciones para mejorar las condiciones del Distrito.

Esta metodología permitió obtener un diagnóstico comprensivo y participativo, que refleja las realidades y aspiraciones de los habitantes del distrito de Balboa.

CAPITULO II DIAGNÓSTICO

2.1 Reseña Histórica

Su conquista y colonización se realiza como parte del descubrimiento del Mar del Sur, Vasco Núñez de Balboa, comenzó a mostrar su faceta de conquistador embarcándose al oeste y recorriendo el istmo de Panamá, sometiendo a varias tribus indígenas y fortaleciendo su amistad con otras, intentando remontar ríos, montañas, pantanos malsanos en busca de oro, esclavos y extender sus dominios.

Durante finales de 1512 e inicios de 1513, llegó a una comarca donde dominaba el cacique Carefa, lo dominó fácilmente y luego se hizo su amigo, prosiguió su conquista llegando a las tierras del vecino y rival de Carefa, el cacique Ponca, y éste huyo de su comarca hacia las montañas, los españoles y los indígenas, aliados de Carefa, saquearon y destruyeron las casas de la comarca. Poco después, fue hacia los dominios del cacique Comagre, territorio fértil, cuando llegaron, fueron recibidos pacíficamente. En esta comarca escucha por primera vez de la existencia de otro mar, todo esto por una disputa que hicieron los españoles, con el poco oro que recibirían cada uno. Panquiaco, hijo mayor de Comagre, enojado por la avaricia de los españoles, relató de un reino al sur donde la gente era tan rica que utilizaban vajillas y utensilios en oro para comer y beber.



Vasco Núñez de Balboa- Conquistador

La noticia fue tomada muy en cuenta por Vasco Núñez de Balboa, usando varios informes, dados por caciques indígenas, emprendió el viaje junto con 190 españoles, algunos guías indígenas y una jauría de perros, dominaron las tierras del cacique Torecha y el cacique Chiapes; en la Comarca del cacique Chiapes, llegaron hasta la playa, en donde Vasco Núñez de Balboa entró al mar hasta las rodillas, en sus manos llevaba, una espada y en la otra un estandarte, y tomó posesión del mar en nombre de los soberanos de Castilla.

Después de haber recorrido más de 110 kilómetros, bautizó al golfo donde estaban como San Miguel, porque fue descubierto el día de San Miguel Arcángel, 29 de septiembre de 1513 y al nuevo mar como Mar del Sur, nombre dado entonces, al Océano Pacífico. Posteriormente, Vasco Núñez de Balboa se quiso proponer la búsqueda de las comarcas ricas en oro. Así decidió recorrer las tierras de los caciques Coquera y Tumaco, los venció fácilmente y tomando sus riquezas en oro y perlas, se enteró después que las perlas se producían en abundancia en unas islas donde regía Terarequí, un poderoso cacique que dominaba esa región.

El cacique Terarequí, quería impedir la entrada a su isla, junto con sus combatientes, estaban prestos a la batalla, se desencadenó una férrea y tenaz batalla, donde fue derrotado por los españoles, hubiese querido rehacerse para defender su isla; sin embargo, dejó las armas e hizo paz con Morales, por consejo y ruego de los indios del golfo que le dijeron que eran invencibles los españoles.

Así decidió embarcarse en canoa hacia esas islas, a pesar de que era el mes de octubre de 1513 y las condiciones climáticas no eran las mejores. Apenas logró divisar las islas, y llamó isla Rica hoy isla del Rey) a la mayor de éstas; y a toda la región la llamó Archipiélago de Las Perlas, cabe anotar este nombre aún to posee en la actualidad. Luego de Balboa, estas islas fueron recorridas por Gaspar de Morales y Francisco Pizarro, en 1515, fueron en busca de las perlas y oro en el territorio del cacique Terarequí.

Dice la historia, que el jefe de la tribu, para poder conservar su vida, se vio obligado a entregar "La Peregrina", una perla única de 31 quilates, al español Gaspar Morales, primo del gobernador Pedro Arias Dávila. Inmediatamente después la joya fue adquirida por Pedro del Puerto, un comerciante. Debido al alto precio que pagó, el comerciante no pudo conciliar el sueño esa noche y al día siguiente, sin más dilación y por el precio de coste, vendió la perla a Isabel de Bobadilla, esposa del gobernador Pedro Arias Dávila. La Perla obtuvo el nombre de "La Peregrina" a su eterno peregrinaje de entre la realeza española, tiene más de 400 años, actualmente en posesión de la artista Elizabeth Taylor. Sus dueños anteriores incluyeron la Reina de España, un Emperador Francés, una Reina de Inglaterra.

Por lo menos otras dos perlas del Golfo de Panamá se convirtieron en joyas de la Corona. La otra más famosa no encontrada en una ostra sino suelta, en el fondo del mar; de allí proviene su nombre: La Huérfana. La otra es La Oviedo, de 26 quilates, llamada así en honor del historiador español Gonzalo de Oviedo y Valdés, quien la compró y declaró que valía 650 veces su peso en oro puro.

Caspar de Morales, le correspondió la tarea de pacificar a los indígenas que habitaban el archipiélago. En los siglos XVII y XVIII la explotación de los viveros perlicoficos, trae un gran auge al archipiélago, pero vuelve a decaer.

Fue reconocido como Distrito, el 22 de diciembre de 1864, está formado por los corregimientos de San Miguel, La Ensenada, La Esmeralda, La Guinea, Pedro González y Saboga. La isla de Contadora, puede haber derivado su nombre del tiempo de los conquistadores, cuando esta isla era el centro de conexión y trueque de distribución de perlas que en aquel entonces y por muchos años después abundaban en el área y ello a su vez explica por qué esta se le ha llamado a este conjunto de islas el Archipiélago de Las Perlas.

Este Distrito ha tenido históricamente mucha importancia pues algunas de las más famosas perlas en el mundo han venido de las ostras en el fondo marino de los corregimientos que conforman este distrito.


El distrito de Balboa, fue fundado el 23 de junio de 1960, está ubicado en la provincia de Panamá, es una región notable por su rica historia y su significativa contribución a la identidad panameña. Este Distrito, que abarca completamente el Archipiélago de Las Perlas en el centro del golfo de Panamá, es un mosaico de islas que ofrecen una biodiversidad impresionante y una belleza natural sin igual.

La historia del distrito de Balboa está intrínsecamente ligada a la figura de Vasco Núñez de Balboa, el explorador español que cruzó el istmo de Panamá y fue el primer europeo en avistar el Océano Pacífico en 1513. Su legado es palpable en la región, no solo en el nombre del Distrito sino también en el espíritu aventurero y resiliente de sus habitantes, su pasado colonial y la influencia de la época de la Zona del Canal, es notorio en la arquitectura y la infraestructura de la región. Con el paso del tiempo, Balboa ha evolucionado para convertirse en un distrito que no solo es un testimonio del pasado, sino que también mira hacia el futuro, promoviendo el desarrollo sostenible y la conservación de su patrimonio natural y de sus recursos naturales y culturales para las generaciones venideras.

El Distrito se compone de seis corregimientos como La Ensenada (55 habitantes), La Esmeralda (570 habitantes), La Guinea (42 habitantes), Pedro González (287 habitantes), Saboga (297 habitantes), y San Miguel (738 habitantes), según Censo 2023, cada uno con su propia identidad y contribución a la diversidad. La economía local se beneficia del turismo, la pesca y la agricultura, actividades que se llevan a cabo respetando el entorno y promoviendo la sostenibilidad. Las islas del archipiélago de las Perlas son un destino turístico clave, conocidas por sus aguas cristalinas, sus playas de arena blanca y su fauna marina, que incluye ballenas y delfines que se pueden avistar en ciertas temporadas del año.

Su capital, es el corregimiento de San Miguel, corazón de la región y sirve como un punto de encuentro para los habitantes y visitantes, se caracteriza por una densidad poblacional baja, lo que permite a sus residentes disfrutar de un entorno tranquilo y relajado.

La gestión del distrito de Balboa se centra en el equilibrio entre el desarrollo y la conservación, asegurando que las generaciones futuras puedan disfrutar de las mismas maravillas naturales que hoy existen. La comunidad local está profundamente comprometida con la protección de su entorno, participando activamente en proyectos de conservación y educación ambiental. Esta visión compartida ha permitido que se mantenga como un lugar donde la naturaleza y la cultura coexisten en armonía.



2.2 Características del Territorio

El distrito de Balboa, un distrito insular ubicado en el centro del Golfo de Panamá en la provincia de Panamá, constituido por numerosas islas de diversos tamaños que sumadas integran unas 227 islas extendidas hacia el Este para conformar así el Archipiélago de Las Perlas. La isla de San Miguel, es la cabecera del Distrito y la Isla del Rey es la de mayor tamaño.

MAPA 1: UBICACIÓN GEOGRÁFICA DEL DISTRITO DE BALBOA: AÑO 2018



Límites del distrito de Balboa

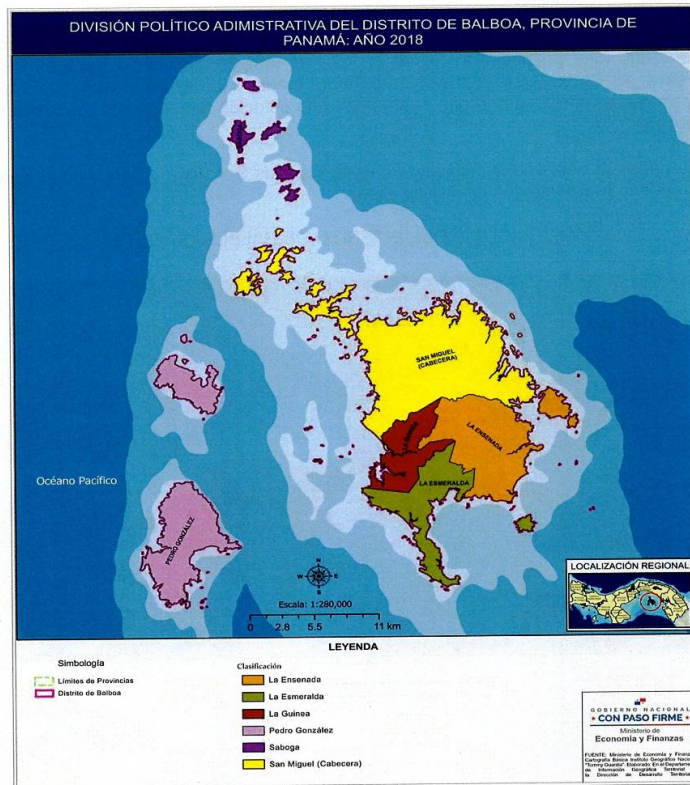
Por ser el distrito de Balboa un conjunto de islas, está rodeado en su totalidad por el Océano Pacífico.

División Política Administrativa del distrito de Balboa

La división política es fundamental, ya que ayuda a mantener el orden y la claridad en la administración de los recursos y la población del distrito.

La división política administrativa del distrito de Balboa, abarca totalmente el Archipiélago de Las Perlas, situados al sur de la Provincia, está conformada por seis corregimientos; San Miguel que es la Cabecera, La Ensenada, La Esmeralda, La Guinea, Pedro González y Saboga; que en su conjunto tienen una superficie de 329.2 km² y sus coordenadas están entre los 8°22'09" latitud Norte y 78°54'37" longitud Oeste.

MAPA 2: DIVISIÓN POLÍTICA DEL DISTRITO DE BALBOA: AÑO 2018



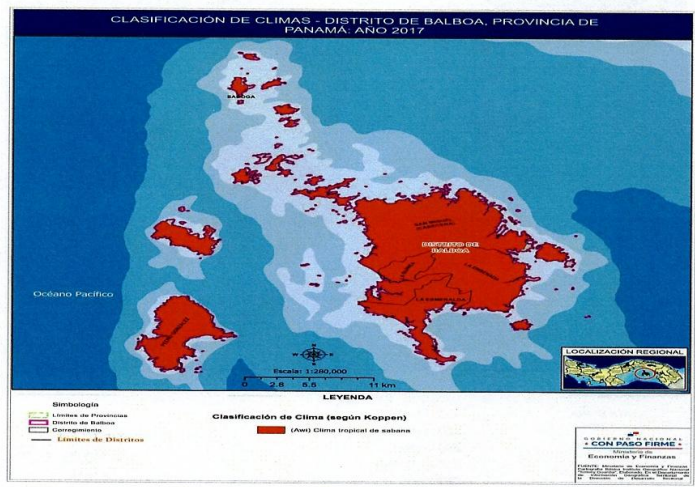
2.3 Dimensiones Estratégicas
2.3.1. Dimensión Físico - Ambiental
Clima

Los elementos que definen el clima incluyen la temperatura, precipitaciones, humedad y viento, y estos factores son cruciales para determinar la biodiversidad y las actividades de sus pobladores. La comprensión del clima es esencial para la planificación agrícola, la gestión de recursos hídricos y la preparación ante eventos climáticos extremos.

Se caracteriza por un clima tropical de Sabana, con una precipitación anual mayor de 2,500 mm, precipitación menor de 60 mm temperatura media del mes más fresco: 18°C, diferencia entre la temperatura media del mes más cálido y el mes más fresco de 5°C; por lo que cuenta con una estación meteorológica secundaria (tipo B).

La parte sur oeste del archipiélago (sur de las islas San José y San Miguel), está propensa al embate de las mareas altas.

MAPA 3: CLIMA DEL DISTRITO DE BALBOA: AÑO 2017



Relieve

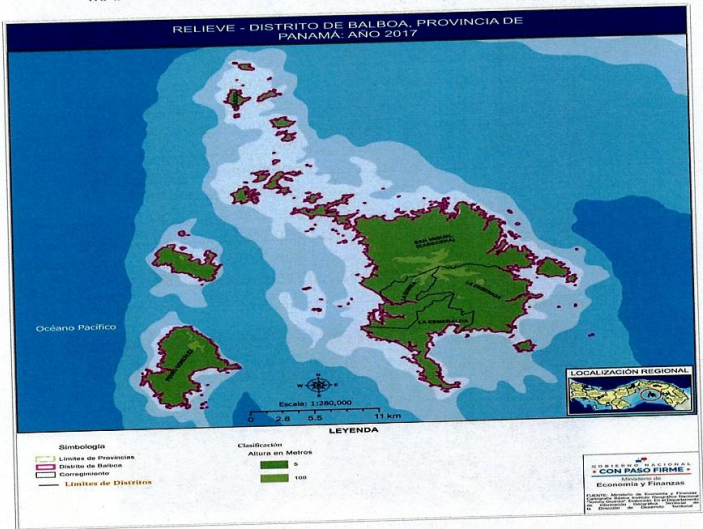
El estudio del relieve es esencial para comprender la geomorfología del distrito y su impacto en el clima, la hidrografía y la biodiversidad.

Hay varios tipos de relieves, entre los cuales podemos mencionar colinas, llanuras, cerros bajos, montañas bajas y cerro altos; cuyas características litológicas de la región más sobresalientes son: diques, rocas sedimentarias cubiertas de pleistoceno y efusiones magmáticas.

En relación a las altitudes relativas de los terrenos, podemos destacar que se encuentran altitudes entre 100 msnm, los cuales se pueden considerar como montañas bajas o cerros altos y con una altitud mínima de 5 msnm, ofreciendo un acceso cercano a las costas, lo que ha sido fundamental para el desarrollo histórico y económico en el Distrito.

Esta combinación de alturas permite una mezcla de ecosistemas que van desde manglares hasta bosques tropicales, cada uno con su propia gama de flora y fauna, haciendo de Balboa un lugar de gran interés para la conservación y el estudio ambiental.

MAPA 4: RELIEVE DEL DISTRITO DE BALBOA: AÑO 2017



Hidrografía

El Archipiélago de Las Perlas, cuenta con una escasa red hidrográfica, compuesta en su mayoría por ríos de cursos muy cortos.

Los datos presentados muestran una variedad de ríos en el Distrito de Balboa, con longitudes que varían desde los 3.33 km hasta los 8.19 km. El río más largo es el Mosquito, situado en La Ensenada, mientras que el río más corto es el San Francisco en San Miguel, con 3.33 kilómetros. Es interesante notar que algunos corregimientos, como San Miguel y La Ensenada, cuentan con varios ríos, lo que podría indicar una rica biodiversidad y recursos hídricos en esas áreas.

Además, la longitud de estos ríos también son un indicador de la topografía del Distrito; ríos más largos indican terrenos más planos, mientras que ríos más cortos pueden estar en áreas más accidentadas. Esta información podría ser útil para la planificación de la gestión de recursos hídricos, desarrollo urbano y conservación ambiental.

CUADRO 1: PRINCIPALES RIOS DEL DISTRITO DE BALBOA:
AÑO 2017

Nombre	Longitud en Km	Corregimiento
Martín Pérez	7.07	San Miguel
Mosquito	8.19	La Ensenada
San Juan	7.63	San Miguel
Sucio	8.04	La Guinea- La Esmerada
La Guinea	5.93	La Guinea- La Ensenada
Isabel	5.77	San Miguel
Chuche	3.62	San Miguel
Chepillo	6.63	San Miguel - La Ensenada
Ostión	6.20	San Miguel
Mandaño	7.58	San Miguel
San Francisco	3.33	San Miguel
Aquadulce	5.96	San Miguel - La Guinea
San Juan	4.96	La Ensenada

Fuente: Atlas Nacional 2017

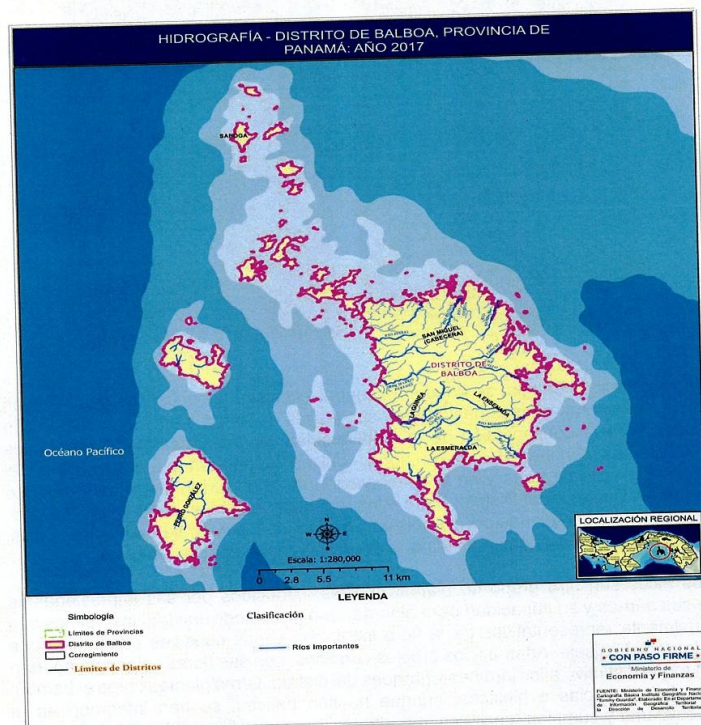


Río Sucio - Corregimiento La Guinea - Longitud 8.04 km

Biodiversidad y Ecosistemas

El distrito de Balboa (Archipiélago de Las Perlas), es reconocido por su gran biodiversidad, donde la isla de Saboga es considerada una de las más importantes, debido a la gran variedad de especies animales y vegetales en su medio ambiente. Los animales que predominan esta región son el magangué, ñeque, iguana, puerco de monte, venado, cocodrilo, entre las aves podemos mencionar, Gaviota, Flamenco, Tijeretas, Pelicano; se cuenta con una Reserva Hídrica, para protección de la cuenca Hidrográfica.

MAPA 5: HIDROGRAFÍA DEL DISTRITO DE BALBOA: AÑO 2017



Flora

La flora es un componente esencial de los ecosistemas del Planeta, proporcionando oxígeno, alimento y refugio para una amplia gama de seres vivos. Además, la diversidad de plantas en una región puede ser un indicador de la salud ambiental de esa área. Las plantas nativas suelen estar bien adaptadas a su entorno y juegan un papel crucial en el mantenimiento del equilibrio ecológico, mientras que las especies introducidas pueden alterar ese equilibrio y afectar a las especies locales. La conservación de la flora nativa es vital para proteger la biodiversidad y los servicios eco sistémicos que proporciona.



Bambú



Eucalipto

En el distrito de Balboa, se pueden encontrar ecosistemas acuáticos que incluyen desde manglares densos hasta hermosas playas de arena blanca, los cuales son vitales para la conservación de la biodiversidad marina y costera. Además, los ecosistemas continentales o de aguas dulces juegan un papel crucial en el abastecimiento de agua y en la conservación de la flora, formando parte del rico patrimonio natural del Distrito, entre ellas, destacan especies como las orquídeas, que son muy apreciadas por su belleza y variedad. También se encuentran cicas, que son plantas muy antiguas y han sobrevivido desde épocas antiguas.

Los Ficus son otro grupo de plantas nativas, conocidos por sus impresionantes raíces aéreas y su capacidad para albergar una gran biodiversidad. las palmas son igualmente representativas de la flora local, con varias especies endémicas que adornan el paisaje. Además, los árboles coralinos, con sus flores coloridas, aportan un toque distintivo a los jardines y parques del distrito. Otras plantas como el bambú, eucalipto, acacias e hibiscos, aunque no son nativas, se han integrado en el ecosistema y cumplen funciones importantes, como ser fuente de alimento para la fauna local.

La importancia de estas plantas va más allá de su valor ecológico, ya que muchas de ellas tienen usos medicinales y son parte de la herencia cultural de las comunidades indígenas y locales, la protección y el estudio de estas especies son fundamentales para preservar la riqueza natural y cultural del distrito de Balboa.

Investigaciones en desarrollo en la Bahía de Panamá destacan la importancia de los manglares como ecosistemas altamente productivos y esenciales en el almacenamiento de carbono, lo que subraya su papel en la mitigación del cambio climático.

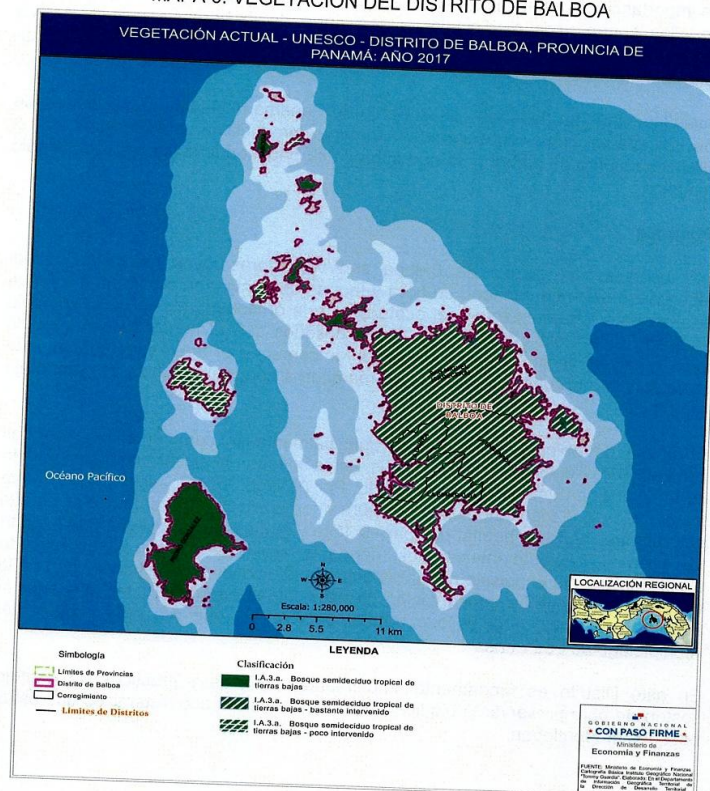
Bosques

Los bosques del distrito de Balboa son verdaderas joyas de biodiversidad, albergando una rica variedad de flora y fauna que convierten a esta región en un paraíso para los entusiastas del ecoturismo y la ornitología (rama de la zoología dedicada al estudio de las aves). Estos bosques son el hogar de especies de aves como el abejero europeo, el acentor común y el agateador común, que coexisten en un equilibrio natural con mamíferos como el armiño y la comadreja común.

El distrito de Balboa, la vegetación principalmente se caracteriza por bosques semidecíduos tropicales de tierras bajas. Estos bosques se clasifican según el grado de intervención humana que han sufrido. Por un lado, tenemos los bosques poco intervenidos, que mantienen una estructura y composición más cercana a su estado natural, ofreciendo un hábitat rico para la flora y fauna locales. Por otro lado, están los bosques bastante intervenidos, donde la actividad humana ha modificado significativamente el paisaje natural, afectando la biodiversidad y la densidad de la vegetación original. La conservación de estas áreas es crucial para mantener el equilibrio ecológico y la belleza natural del Distrito, que es parte integral del Archipiélago de Las Perlas.

En este Distrito es fundamental implementar políticas y prácticas de manejo sostenible para preservar la biodiversidad y los servicios eco sistémicos que estos bosques proporcionan.

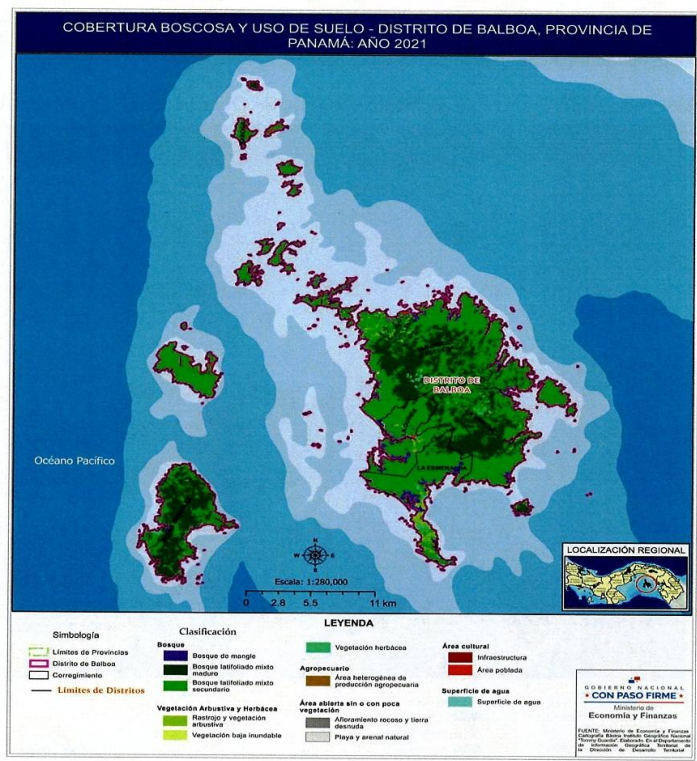
MAPA 6: VEGETACIÓN DEL DISTRITO DE BALBOA



La cobertura boscosa y el uso del suelo son aspectos críticos para la gestión ambiental y el desarrollo sostenible en el distrito de Balboa. En 2021, se aprobó el uso del mapa de Cobertura Boscosa y Uso de Suelo, que es una herramienta esencial para la planificación y toma de decisiones. Este mapa proporciona información valiosa sobre la distribución de los bosques y los patrones de uso del suelo en el Distrito, lo que facilita la conservación y el uso sostenible de los recursos naturales. Además, el análisis de la pérdida de cobertura boscosa y los cambios en el uso del suelo es fundamental para entender y mitigar los impactos ambientales en la región (uso agropecuario, área cultural, área poblada y otros).

A nivel regional, América Latina y el Caribe han experimentado una disminución en la cobertura boscosa, lo que tiene implicaciones significativas para la biodiversidad y la mitigación del cambio climático

MAPA 7: COBERTURA BOSCOSA Y USO DE SUELO DEL DISTRITO DE BALBOA

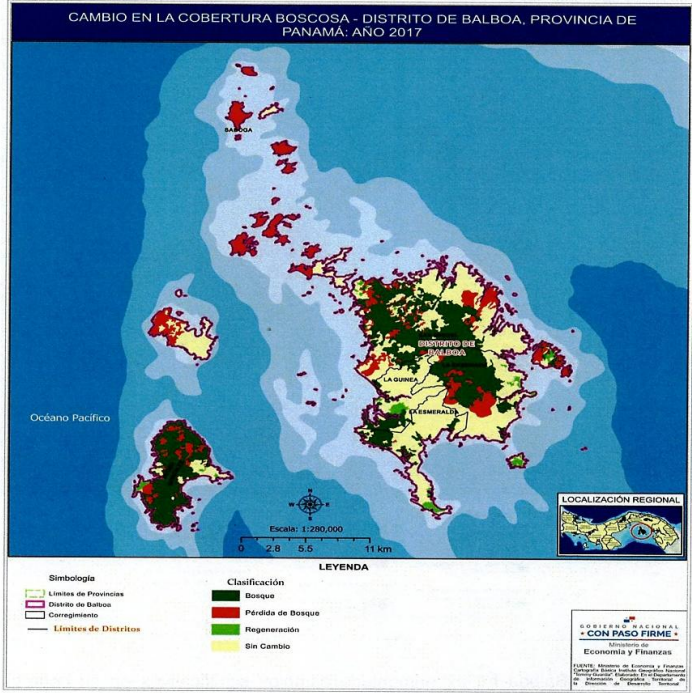


El Distrito de Balboa ha experimentado cambios significativos en su cobertura boscosa. Según los datos proporcionados (Mapa No.4), gran parte del territorio no ha sufrido cambios, manteniendo su estado original. Un cuarto del área aún

conserva sus bosques, mientras que en un mínimo porcentaje se muestra signos de regeneración forestal, lo que indica que existen áreas que van hacia la recuperación las cuales previamente fueron afectadas. Sin embargo, hay un porcentaje bajo, el cual refleja una pérdida de bosque, un desafío que requiere atención para asegurar la conservación de estos ecosistemas vitales. Estos cambios subrayan la importancia de implementar y mantener prácticas sostenibles de manejo forestal.

Estos cambios también están relacionados con actividades humanas como la agricultura, la silvicultura y la ganadería, que pueden llevar a la sustitución de bosques naturales por plantaciones o pastizales.

MAPA 8: CAMBIO EN LA COBERTURA BOSCOSA DEL DISTRITO DE BALBOA



Fauna

El distrito de Balboa es el hogar de una impresionante variedad de peces y especies marinas, lo que lo convierte en uno de los mejores lugares para la pesca deportiva a nivel mundial. Además, es un sitio privilegiado para el avistamiento de cetáceos y el anidamiento de tortugas. El corregimiento de Pedro González alberga el sitio de anidamiento de pelicanos pardos más importante del Continente, y la diversidad de aves incluye tógaras, mosqueros, martinetes, águilas y halcones.

Algunas especies Marinas



Vida Marina - Cetáceos



Ballena a la vista.

Algunas especies de aves



Pelicano pardo



Martinetes

Algunas especies de terrestres



Venado enano



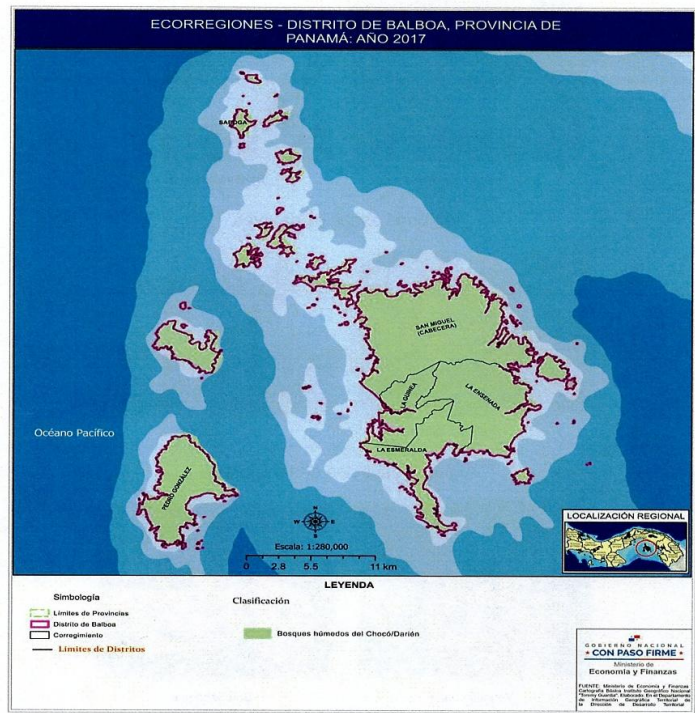
Boa Saboga e

Ecorregiones

Las ecorregiones son áreas que se caracterizan por tener condiciones climáticas y edáficas (relativo al suelo) únicas, permitiendo el desarrollo de comunidades naturales específicas.

Por su ubicación geográfica se clasifica por una ecorregión de bosques húmedos del Chocó - Darién.

MAPA 9: ECORREGIONES DEL DISTRITO DE BALBOA



Reserva Natural

El Distrito es un refugio para una amplia gama de especies marinas y un lugar de anidación para aves como los pelícanos pardos. La isla del Rey, la más grande del grupo, y la isla Contadora, conocida por su actividad turística, son solo dos ejemplos de la diversidad de ambientes que se pueden encontrar. Además, la historia del lugar está marcada por la abundancia de perlas que se encontraban en sus aguas, lo que le dio su nombre y una importancia económica durante el período de dominio español.

Hoy en día, es un destino que atrae a turistas de todo el mundo, ofreciendo actividades como la pesca deportiva, el buceo y el avistamiento de ballenas, lo que subraya su importancia tanto ecológica como recreativa.



Reserva Natural

Clasificación y Uso de Suelo

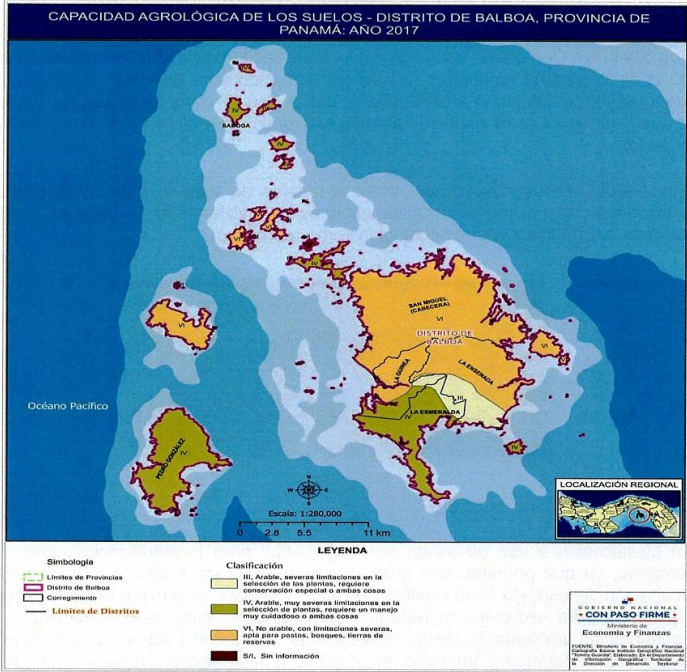
La clasificación y uso de suelo, es fundamental para la planificación urbana y territorial, ya que permiten una gestión adecuada de los recursos naturales y la ocupación del espacio. Esta clasificación es crucial para determinar la idoneidad de las tierras para diferentes actividades, como la agricultura, la construcción y la conservación ambiental. Además, una correcta clasificación del suelo contribuye a la protección del medio ambiente, al equilibrio del desarrollo urbano y rural y a la valoración de propiedades dentro del Distrito.

CUADRO 2: CAPACIDAD AGROLÓGICA DEL DISTRITO DE BALBOA

TIPOS	CARACTERÍSTICA
III.	Arable, severas limitaciones en la selección de las plantas, requiere conservación especial o ambas cosas.
IV.	Arable, muy severas limitaciones en la selección de las plantas, requiere un manejo muy cuidadoso o ambas cosas.
VI.	No arable, con limitaciones severa, apta para pastos, bosques, tierra de reservas.
S/I.	Sin Información.

Fuente: Atlas Nacional de la República de Panamá. 2007

MAPA 10: CAPACIDAD AGRÍCOLA DE LOS SUELOS DEL DISTRITO DE BALBOA



En el distrito de Balboa los tipos de suelos son los siguientes:

- Clase III. Arables con severas limitaciones en la selección de plantas, los cuales requieren una gestión cuidadosa y prácticas de conservación especializadas. Estas limitaciones pueden deberse a factores como la profundidad del suelo, la permeabilidad, el drenaje, la presencia de rocas, la topografía, la erosión, el riesgo de inundación, la salinidad y la fertilidad.
- Clase IV. Arable, tienen severas limitaciones que restringen la selección de cultivos y requieren un manejo muy cuidadoso para evitar la erosión y mantener la fertilidad. Estas limitaciones pueden incluir problemas de drenaje, salinidad, o topografía desfavorable, lo que hace esencial un manejo agronómico

especializado para preservar estos recursos vitales para la producción de alimentos en el distrito.

- Clase VI. No arables, con limitaciones severas, aunque no son adecuadas para cultivos agrícolas, tienen un papel crucial en el ecosistema. Son ideales para pastos, bosques y tierras de reservas, contribuyendo a la conservación de la biodiversidad y al mantenimiento de los ciclos hidrológicos y de carbono. Estas áreas pueden ser gestionadas para la producción sostenible de madera y forraje, y para la protección de cuencas hidrográficas y hábitats de vida silvestre.

Disposición y manejo de los Desechos Sólidos

La disposición y manejo de la basura es muy bien llevado, 564 de 726 viviendas lo utilizan; sin embargo, el corregimiento de La Guinea si tiene un mal manejo de estos desechos, de 20 viviendas, 15 viviendas practican la incineración o quema, en terrenos baldíos; igualmente el corregimiento de La Ensenada con 23 viviendas, 19 viviendas también utilizan la incineración o quema, luego estos desechos son lanzados al río, quebrada, lago o mar, esto es dañino para el medio ambiente.

En el Municipio solo existe 1 vehículo recolector, 1 conductor y 3 recolectores. El corregimiento de San Miguel (cabecera) es el único que presta este servicio, con una frecuenciade 3 veces por semana; a un costo de B/ 2.00 mensuales; además, cuenta con un espacio abierto para la disposición final de los desechos. En Isla Contadora (corregimiento de Saboga) existe un área abierta para la disposición de los mismos, la cual es administrada por la Asociación de Residentes y Usuarios de Isla, tienen un funcionario por corregimiento, los mismos se encargan de la limpieza de calles, parques y playa.

CUADRO 3: VIVIENDAS PARTICULARES OCUPADAS, EN EL DISTRITO DE BALBOA, POR ELIMINACIÓN DE LA BASURA, SEGÚN CORREGIMIENTO: CENSO 2023

Corregimientos	Total de Viviendas	ELIMINACIÓN DE LA BASURA						
		Servicio de recolección público	Servicio de recolección privado	Incineración o quema	Terreno baldío	Entierro	Río, quebrada, lago o mar	Otra forma
Totales	726	564	17	105	29	4	6	1
San Miguel (Cabecera)	269	213	7	34	12	2	-	1
La Ensenada	23	-	-	19	1	-	3	-
La Esmeralda	173	157	1	12	2	1	-	-
La Guinea	20	-	-	15	4	-	1	-
Pedro González	104	94	1	4	3	-	2	-
Saboga	137	100	8	21	7	1	-	-

Fuente : Contraloría General de la República - Censo 2024

Recolección de basura en el corregimiento San Miguel




Vertedero y recolección de la basura en el corregimiento de San Miguel

Riesgos ambientales

Los riesgos ambientales son una preocupación creciente en la actualidad, ya que abarcan una amplia gama de posibles daños al medio ambiente y a la salud humana. Estos riesgos pueden ser causados tanto por fenómenos naturales como por actividades humanas. La gestión de estos riesgos implica la identificación y evaluación de factores como la frecuencia de eventos peligrosos y la gravedad de sus posibles efectos.

Además, es crucial considerar la resiliencia de los ecosistemas y el impacto de la interferencia humana para mitigar los riesgos y proteger nuestro entorno natural dentro del Distrito.



Síntesis

El clima húmedo permite el desarrollo de proyectos agropecuarios, ecoturismo y de playa, lo cual resulta favorable. La precipitación durante largos periodos del año resulta un factor positivo para la preservación de los recursos naturales e hídricos, pero a su vez un factor que dificulta el acceso por carretera a los centros poblacionales. Hay varios tipos de relieves, podemos mencionar, colinas, llanuras, cerros bajos, montañas bajas y cerro altos; cuyas características litológicas de la región más sobresalientes son: diques, rocas sedimentarias cubiertas de pleistoceno y efusiones magmáticas.

El Distrito, cuenta con una escasa red hidrográfica, compuesta en su mayoría por ríos de cursos muy cortos.

En cuanto a los suelos, son sedimentarios, y rocas ígneas (terciario superior inferior). El distrito cuenta con una distribución homogénea. La parte norte y sur del archipiélago, está clasificada como tipo IV según su capacidad agrológica (arable). Los datos censados, dejan evidente el mal manejo de las excretas y de los desechos sólidos, donde se practica la incineración o quema.

2.3.2. Dimensión Social

Población

El distrito de Balboa es uno de los menos poblados de la provincia de Panamá, según cifras del Instituto Nacional de Estadística y Censo, en el Censo de Población y Vivienda de 2023, la población es de 1,989 habitantes. Muestra la distribución por sexo que un 52.7% son hombres y el 47.3% mujeres.

CUADRO 4: POBLACIÓN EN EL DISTRITO DE BALBOA, SEGÚN CORREGIMIENTO: CENSO 2023

Distrito	Población				
	Total	Hombres	Mujeres	De 18 años y más de edad	Con alguna discapacidad
Balboa	1,989	1,048	941	1,339	60
San Miguel (cabecera)	738	399	339	497	29
La Ensenada	55	32	23	46	1
La Esmeralda	570	308	262	349	10
La Guinea	42	22	20	37	1
Pedro González	287	143	144	197	9
Saboga	297	144	153	213	10

Fuente: Instituto Nacional de Estadística y Censo - año 2023

Personas con Discapacidad



Fuente: Contraloría General de la República – Censo 2023, INEC – Páginas Dinámicas Dashboards.

Densidad de la Población

La densidad poblacional es un indicador clave para entender cómo se distribuye la población en un área determinada.

La densidad poblacional del distrito de Balboa ha experimentado cambios a lo largo de los años. En el año 2023, la densidad total del distrito es de 8.2 habitantes por kilómetro cuadrado, lo cual representa un ligero aumento en comparación con el año 2010. Es interesante notar que, mientras algunas áreas como La Esmeralda han visto un incremento significativo en su densidad, pasando de 10.5 a 14.5 habitantes por km², otras como La Ensenada y La Guinea han experimentado una disminución, reflejando una densidad de 0.8 y 1.4 habitantes por km², respectivamente.

CUADRO 5: SUPERFICIE, POBLACIÓN Y DENSIDAD DE POBLACIÓN EN EL DISTRITO DE BALBOA, SEGÚN CORREGIMIENTO: CENSOS DE 2000, 2010 Y 2023

Corregimiento	Superficie (km ²)	Población			Densidad (habitantes por km ²)		
		2000	2010	2023	2000	2010	2023
TOTAL	332.9	2,336	2,721	1,989	8.3	7	8.2
San Miguel (Cabecera)	129.9	817	1,044	738	9.1	6.3	5,7
La Ensenada	66.2	89	94	55	1.5	1.3	0,8
La Esmeralda	39.5	413	524	570	11.3	10.5	14,5
La Guinea	29.6	90	83	42	8.3	3	1,4
Pedro González	59.7	247	263	287	7.4	4.1	4,8
Saboga	8.1	680	713	297	42.7	84.4	37,6

Fuente: Contraloría General de la República. Censo Nacional de Población y Vivienda, Año 2010.

Población por Sexo

Definir la población por sexo en un territorio rural ayuda a distribuir recursos equitativamente, crear políticas públicas efectivas, entender la dinámica poblacional y abordar desigualdades de género, promoviendo un desarrollo equilibrado y justo.

El índice de masculinidad es una medida demográfica que indica la proporción de hombres por cada 100 mujeres en una población, en el distrito de Balboa, este índice ha mostrado una disminución general desde 2010 hasta 2023, reflejando un cambio en la composición de género de la población. Por ejemplo, el índice bajó de 136.0 en 2010 a 111.4 en 2023, lo que sugiere una tendencia hacia un equilibrio más igualitario entre hombres y mujeres en la región. Estos datos son cruciales para la planificación urbana y los servicios, ya que las diferencias en la composición de género pueden influir en las necesidades de infraestructura y servicios sociales.

CUADRO 6: POBLACIÓN DEL DISTRITO DE BALBOA POR SEXO, SEGÚN CORREGIMIENTO: CENSOS 2010 - 2023

Provincia, comarca indígena, distrito y corregimiento	2010				2023			
	Total	Hombres	Mujeres	Índice de masculinidad (hombres por cada 100 mujeres)	Total	Hombres	Mujeres	Índice de masculinidad (hombres por cada 100 mujeres)
Balboa	2,721	1,558	1,153	136.0	1,989	1,048	941	111.4
San Miguel (cabecera)	1,044	580	464	125.0	738	399	339	117.7
La Ensenada	94	53	41	129.3	55	32	23	139.1
La Esmeralda	524	293	231	126.8	570	308	262	117.6
La Guinea	83	49	34	144.1	42	22	20	110.0
Pedro González	263	150	113	132.7	287	143	144	99.3
Saboga	713	443	270	164.1	297	144	153	94.1

Fuente: Contraloría General de la República. Censo Nacional de Población y Vivienda, Año 2010.

Población por Grupo de Edad

La población por grupo de edad se refiere a la distribución de personas en una población determinada, categorizada en diferentes rangos de edad. Esta clasificación permite analizar cómo se distribuye la población entre diferentes grupos etarios, como niños, adolescentes, adultos jóvenes, adultos y personas mayores.

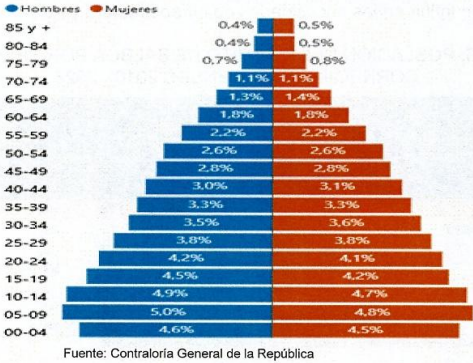
Por ejemplo, una clasificación común puede dividir la población en grupos de 0-14 años, 15-24 años, 25-64 años y 65 años o más. Este análisis es crucial para planificar y desarrollar políticas y servicios adecuados para satisfacer las necesidades específicas de cada grupo de edad, como educación, empleo, salud y atención a la tercera edad.

La pirámide de población del distrito de Balboa, según el censo del 2023, muestra que el grupo de edad con el índice más alto es el de los hombres de 5 a 9 años (5.0%), mientras que para las mujeres de la misma edad es ligeramente inferior (4.8%). Esto sugiere una proporción ligeramente mayor de niños que de niñas.

Estos datos pueden ser útiles para planificar servicios educativos y recreativos, ya que indican la cantidad de niños que potencialmente requerirán estos servicios en los próximos años. Además, estos índices pueden influir en la planificación urbana y en la asignación de recursos por parte de las autoridades locales para atender las necesidades específicas de la población infantil.

La pirámide de población del distrito, según el censo del 2023, muestra que el grupo de edad con el índice más alto es el de los hombres de 5 a 9 años

GRÁFICA 1: PIRÁMIDE DE LA POBLACIÓN DEL DISTRITO DE BALBOA, SEGÚN SEXO Y EDAD: CENSO 2023



Población Afrodescendiente e Indígena

Panamá siempre ha sido propulsor de encuentros entre pueblos y culturas, aquí se combinan de manera dinámica e integral. El origen de esta singular mezcla cultural, es sin duda la que logra caracterizarla de otras regiones del área.

Afrodescendiente en el distrito de Balboa

El análisis de la población afrodescendiente en el distrito de Balboa revela una distribución diversa entre los corregimientos. Por ejemplo, San Miguel cuenta con la mayor cantidad de residentes afrodescendientes, con 691 personas. En contraste, La Guinea tiene la menor cantidad, con solo 42 residentes. Estos datos reflejan la heterogeneidad de la presencia afrodescendiente en las distintas localidades del distrito, lo que puede ser un indicador de patrones migratorios, tendencias demográficas y la influencia de factores socioeconómicos en la distribución de la población. Los afrodescendientes representan el 93,7% de la población del distrito, con un total de 1,863 habitantes.

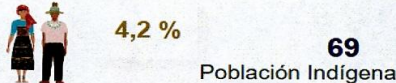


Fuente: Dashboards

Grupos Indígenas en el distrito de Balboa

El distrito, con su diversa población de 1,989 habitantes según el Censo 2023, es un mosaico cultural y biológico, donde las 69 personas pertenecientes a grupos indígenas como los Kuna, Ngäbe, Bugle, Bokota, Emberá y Wounaán, no solo mantienen vivas sus ricas tradiciones ancestrales, sino que también son actores fundamentales en la preservación de la biodiversidad. Su conocimiento tradicional y prácticas sostenibles son esenciales para la conservación del medio ambiente y ofrecen lecciones valiosas sobre la gestión de recursos naturales.

La inclusión y el respeto por estas comunidades son vitales para el desarrollo sostenible del distrito, asegurando que su patrimonio cultural y natural se mantenga para las futuras generaciones.



Fuente: Dashboards

Educación

La educación en el distrito de Balboa es crucial para el desarrollo integral de la comunidad. Invertir en educación no solo mejora las oportunidades individuales, sino que también impulsa el crecimiento económico y social del distrito. Una educación de calidad fomenta el conocimiento, las habilidades y los valores necesarios para enfrentar los desafíos y aprovechar las oportunidades, contribuyendo a la construcción de un futuro más prometedor y sostenible para todos los pobladores.

La estadística para el distrito de Balboa muestra un total de 264 estudiantes matriculados, con 10 docentes y 7 instalaciones educativas, distribuidos en diferentes corregimientos. San Miguel cuenta con la mayor cantidad de matrículas con 95 estudiantes, seguido por La Esmeralda con 70. A pesar de la baja matrícula en algunos corregimientos como La Ensenada y La Guinea, cada uno mantiene al menos un docente y una instalación educativa, asegurando el acceso a la educación en toda la región.

El Distrito cuenta con las Escuelas La Ensenada, Escuela La Esmeralda, Escuela La Guinea, Escuela José Dolores Luna Rivera, Escuela Isla Contadora, Escuela Saboga y el C.E.B.G. Bilingüe José Irene Muñoz.

CUADRO 7: CARACTERÍSTICAS GENERALES DE EDUCACIÓN DEL DISTRITO DE BALBOA, SEGÚN CORREGIMIENTO: AÑO 2023

Corregimiento	Matrícula	Docentes	Instalaciones Educativas (nombre)	Aulas
BALBOA	264	10	7	10
San Miguel	95	3	1	3
La Ensenada	1	1	1	1
La Esmeralda	70	2	1	2
La Guinea	4	1	1	1
Pedro González	40	1	1	1
Saboga	54	2	2	2

Fuente: Ministerio de Educación



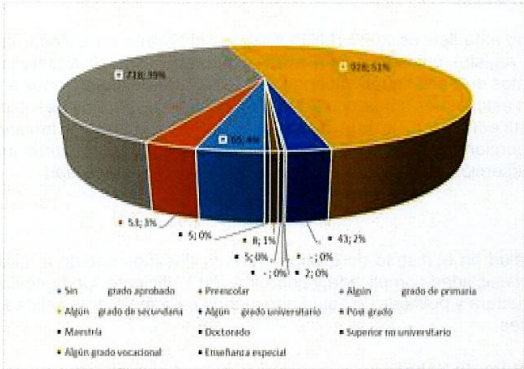
Escuela José Dolores Luna Rivera - Educación Primaria y Premedia del Corregimiento de Pedro González

El Distrito tiene una población total de 1,827 personas de 4 años y más.

Nivel de Instrucción: sin grado aprobado: 65 personas (3.6%); preescolar: 53 personas (2.9%); algún grado de primaria: 718 personas (39.3%); algún grado de secundaria: 928 personas (50.8%); algún grado universitario: 43 personas (2.4%); post-grado: No hay personas en esta categoría; maestría: 2 personas (0.1%); doctorado: No hay personas en esta categoría; superior no universitario: 5 personas (0.3%); algún grado vocacional: 8 personas (0.4%); enseñanza especial: 5 personas (0.3%).

La mayoría de la población ha alcanzado algún grado de secundaria (50.8%), seguido por aquellos con algún grado de primaria (39.3%). Un pequeño porcentaje de la población ha alcanzado niveles de educación superior, como algún grado universitario (2.4%) y maestría (0.1%). No hay personas registradas en las categorías de post-grado y doctorado. La educación vocacional y la enseñanza especial representan una pequeña fracción de la población (0.4% y 0.3%, respectivamente).

GRÁFICA 2: NIVEL DE INSTRUCCIÓN EN EL DISTRITO DE BALBOA



Fuente: Contraloría General de la República (Censo 2023)

Analfabetismo

La mayoría de los corregimientos del Distrito tienen tasas de alfabetismo superiores al 96%, con La Esmeralda presentando la tasa de analfabetismo más alta (3.3%) y Saboga la más baja (1.3%).

CUADRO 8: CARACTERÍSTICAS GENERALES DE EDUCUACIÓN, POBLACIÓN DE 10 AÑOS Y MÁS AÑOS DE EDAD, EN EL DISTRITO DE BALBOA, POR ALFABETISMO Y SEXO, SEGÚN CORREGIMIENTO: CENSO 2023

Provincia, comarca indígena, distrito y corregimiento	Población de 10 y más años de edad								Porcentaje
	Total	Alfabetismo						No declarado	
		Total	Alfabeto	Hombres	Mujeres	Total	Analfabeto		
Balboa	1,610	1,572	826	746	38	22	16	-	2.4
San Miguel (cabecera)	613	598	320	278	15	9	6	-	2.4
La Esmeralda	53	52	32	20	1	-	1	-	1.9
La Esmeralda	426	412	224	188	14	9	5	-	3.3
La Guinea	40	39	21	18	1	1	-	-	2.5
Pedro González	238	234	114	120	4	2	2	-	1.7
Saboga	240	237	115	122	3	1	2	-	1.3

Fuente: Contraloría de la República - Censo 2023



Deserción Escolar

Según datos estadísticos 2023 (MEDUCA), en el Distrito de Balboa, la deserción escolar se registró únicamente en el nivel primario, con 16 deserciones en los corregimientos de San Miguel y Saboga. No se reportaron deserciones en Premedia y media, los estudiantes a menudo deben abandonar sus lugares de residencia para continuar su educación, lo que presenta desafíos logísticos y emocionales. Es crucial proporcionar apoyo institucional y mejorar las infraestructuras locales para reducir la deserción y facilitar el acceso a una educación de calidad.

Salud

El sector salud en el distrito de Balboa enfrenta desafíos debido a infraestructura limitada, accesibilidad complicada y coordinación ineficiente. Se necesita inversión en infraestructura y políticas de salud adecuadas para mejorar la calidad de vida de los residentes.

Infraestructura de Salud



Este Distrito no cuenta con servicio de hospitalización, los pacientes son trasladados ala capital para ser atendidos en la CSS, Hospital Santo Tomás o en alguna clínica privada; sólo existe la Unidad Local de Atención Primaria de Salud prestada (ULAPS),de la CSS ubicada en la isla de Contadora. Los demás Corregimientos cuentan cada uno con un Puesto de Salud y en el corregimiento de San Miguel se cuenta con un Centro de Salud.



Centro de Salud de San Miguel.

CUADRO 9: REGIÓN DE SALUD DEL DISTRITO DE BALBOA – LISTADO DE INSTALACIONES: AÑO 2023

Denominación	Distrito	Corregimiento	Lugar Poblado	Tipo de Instalación	Expediente Electrónico	Dependencia	Población Responsable
Puestos de Salud							
Puesto de Salud La Esmeralda	Balboa	La Esmeralda	La Esmeralda	Puesto de Salud	X	MINSA	651
Puesto de Salud La Guinea 1/	Balboa	La Guinea	La Guinea	Puesto de Salud	X	MINSA	109
Puesto de Salud Pedro González	Balboa	Pedro González	Pedro González	Puesto de Salud	X	MINSA	342
Puesto de Salud Saboga 1/	Balboa	Saboga	Saboga	Puesto de Salud	X	MINSA	905
Centro de Salud							
Centro de Salud San Miguel (Balboa)	Balboa	San Miguel	Balboa	Centro de Salud sin cama		MINSA	1,315
Policlínica							
ULAPS Contadora	Balboa	San Miguel	San Miguel	Unidad Local de Atención Primaria de Salud	✓	C.S.S.	

No tiene 
Si tiene 
Nota/ Incluye Centro Penitenciario.
Fuente Documental: Listado de Instalaciones de Salud de las Regiones de Salud
Fuente Institucional: Dirección de Planificación de la Salud - Departamento de Registros y Estadísticas de Salud
Fecha: Junio 2023

Instalaciones de salud que están funcionando:

- Centro de Salud de San Miguel
- ULAPS Contadora - San Miguel
- Puesto de Salud de La Esmeralda
- Puesto de Salud de La Ensenada
- Puesto de Salud Pedro González
- Puesto de Salud de Saboga

Servicios que brindan:

- Enfermería
- Medicina General

- Odontología
- Inyectables
- Farmacia

Nacimientos Vivos

Según cifras de la Contraloría General de la República, en el Distrito de Balboa, los nacimientos vivos fluctuaron entre 12 y 20 entre 2018 y 2023. La tasa bruta de natalidad también varió, con un mínimo de 3.6 en 2020 y un máximo de 6.1 en 2018. En 2023, hubo 17 nacimientos vivos y una tasa de 4.8. La tendencia general muestra variaciones anuales en ambos indicadores.

Defunciones

Según cifras de la Contraloría General de la República, en el Distrito de Balboa, se registraron 11 defunciones en 2022, de las cuales 9 fueron hombres y 2 mujeres. Todas las defunciones contaron con certificación médica. Ocho de las defunciones ocurrieron en instalaciones de salud y tres en otros lugares. No hubo defunciones sin certificación médica.

Morbilidad

Las tasas de morbilidad en el Distrito de Balboa pueden fluctuar debido a varios factores. La edad y el género de la población influyen en la prevalencia de diferentes enfermedades. Además, las condiciones socioeconómicas impactan el acceso a servicios de salud y la exposición a riesgos. Por tanto, es crucial considerar estos factores al analizar la morbilidad en la región.

Vivienda

Atender el sector vivienda en un distrito rural es esencial para mejorar la calidad de vida, reducir enfermedades, impulsar la economía, apoyar la educación y proteger el medio ambiente mediante tecnologías sostenibles.

Características de la Vivienda

En el Distrito, según el censo de 2025, hay 785 viviendas que albergan a 1,078 hogares, con una población total de 1,989 personas. De estas viviendas, 3 tienen piso de tierra, 698 tienen acceso a agua potable y 583 cuentan con servicio sanitario. Además, 581 viviendas disponen adecuadamente de la basura, 8 utilizan cocina con leña y 700 emplean energía limpia. San Miguel (Cabecera) es el corregimiento con más viviendas censadas, seguido por La Esmeralda y Saboga.

CUADRO 10: CARACTERÍSTICAS IMPORTANTES DE LAS VIVIENDAS PARTICULARES, EN EL DISTRITO DE BALBOA, SEGÚN CENSO 2023

Provincia, distrito y corregimiento	Total de viviendas censadas¹	Piso de Tierra	Agua Potable	Servicio Sanitario	Disposición de la basura	Cocina con Leña	Utiliza Energía Limpia
BALBOA	785	3	698	583	581	8	700
San Miguel (Cabecera)	276	1	267	247	220	4	259
La Ensenada	24	-	-	20	-	-	23
La Esmeralda	188	1	171	115	158	4	163
La Guinea	22	-	20	18	-	-	19
Pedro González	117	1	104	69	95	-	103
Saboga	158	-	136	114	108	-	133

Fuente: Instituto Nacional de Estadística y Censo (INEC).
¹ Corresponde al total de viviendas, menos las viviendas desocupadas reportadas por el INEC, en el Censo VIII de Vivienda.

Fuente de Abastecimiento de Agua

El abastecimiento de agua es crucial porque garantiza la disponibilidad de agua potable para el consumo humano, esencial para la salud y el bienestar. Un suministro adecuado de agua también es vital para la agricultura, la industria y el saneamiento. La gestión eficiente de las fuentes de agua ayuda a prevenir enfermedades relacionadas con el agua contaminada y promueve un desarrollo sostenible. Además, protege los ecosistemas naturales y asegura la resiliencia ante el cambio climático.

En el Distrito, según el censo de 2023, se censaron 785 viviendas, de las cuales 259 están conectadas al acueducto público del IDAAN y 428 al acueducto público de la comunidad. Solo 2 viviendas tienen acueducto particular, mientras que 3 utilizan pozo brocal protegido y 2 pozo brocal no protegido. Además, 23 viviendas obtienen agua de ríos, quebradas o lagos, 2 de agua embotellada, y 5 de otras viviendas o comunidades.

CUADRO 11: VIVIENDAS PARTICULARES OCUPADAS, EN EL DISTRITO DE BALBOA, POR FUENTE DE ABASTECIMIENTO DE AGUA PARA BEBER, SEGÚN CORREGIMIENTO: CENSO 2023

Área (Urbano o Rural)	Abastecimiento de Agua								
	Total de viviendas censadas	Acueducto público del IDAAN	Acueducto público de la comunidad	Acueducto particular	Pozo brocal protegido	Pozo brocal no protegido	Río, quebrada o lago	Agua embotellada	Otra vivienda o comunidad
Total	785	259	439	2	3	2	23	2	5
San Miguel (Cabecera)	276	259	-	-	-	2	-	1	5
La Ensenada	24	-	-	-	-	-	23	-	-
La Esmeralda	188	-	175	1	2	-	-	-	-
La Guinea	22	-	20	-	-	-	-	-	-
Pedro González	117	-	103	1	-	-	-	-	-
Saboga	158	-	141	-	1	-	-	1	-

Fuente: Instituto Nacional de Estadística y Censo - Año 2023

Uso y Clase de Servicios Sanitarios

En el censo de 2023, se registraron 726 viviendas ocupadas en el Distrito de Balboa. De estas, 29 están conectadas a un sistema de alcantarillado, 370 tienen tanque séptico, 184 usan hueco o letrina, y 143 no tienen servicio sanitario. En San Miguel (Cabecera), 3 viviendas están conectadas a alcantarillado y 141 a tanque séptico. La Esmeralda cuenta con 74 viviendas conectadas a tanque séptico y 41 con hueco o letrina. En Saboga, 25 viviendas están conectadas a alcantarillado y 83 a tanque séptico.

CUADRO 12: VIVIENDAS PARTICULARES OCUPADAS EN EL DISTRITO DE BALBOA, POR TIPO DE SERVICIO SANITARIO, SEGÚN CORREGIMIENTO: CENSO 2023

Corregimiento	Viviendas Particulares Ocupadas				
	Tipo de Servicio Sanitario				
	Total Viviendas Ocupadas	Conectado a alcantarillado	Conectado a tanque séptico	De hueco o letrina	No tiene
TOTAL	726	29	370	184	143
San Miguel (Cabecera)	269	3	141	103	22
La Ensenada	23	-	-	20	3
La Esmeralda	173	-	74	41	58
La Guinea	20	-	7	11	2
Pedro González	104	1	65	3	35
Saboga	137	25	83	6	23

Fuente: Contraloría General de la República.

Tipo de Alumbrado

En el Distrito, según el censo 2023, se registraron 726 viviendas ocupadas. De estas, 487 tienen alumbrado eléctrico público y 105 usan electricidad propia. Solo 32 viviendas utilizan velas y 75 emplean paneles solares. San Miguel (Cabecera) tiene la mayor cantidad de viviendas con electricidad pública (246), mientras que La Esmeralda tiene 97 con electricidad propia y 45 con paneles solares.

CUADRO 13: VIVIENDAS PARTICULARES OCUPADAS EN EL DISTRITO DE BALBOA, POR TIPO DE ALUMBRADO, SEGÚN CORREGIMIENTO: CENSO 2023

Corregimiento	Viviendas Particulares Ocupadas						
	Tipo de Alumbrado						
	Total Viviendas Ocupadas	Eléctrico público (compañía distribuidora)	Eléctrico de la comunidad	Eléctrico propio (planta)	Velas	Panel solar	Otro
TOTAL	726	487	17	105	32	75	10
San Miguel (Cabecera)	269	246	-	3	4	12	4
La Ensenada	23	-	-	4	1	18	-
La Esmeralda	173	-	-	97	25	45	6
La Guinea	20	-	17	1	2	-	-
Pedro González	104	104	-	-	-	-	-
Saboga	137	137	-	-	-	-	-

Fuente: Contraloría General de la República.

Índice de Pobreza Multidimensional

Los indicadores de pobreza multidimensional del distrito de Balboa muestran variaciones significativas entre los corregimientos. San Miguel cabecera y La Ensenada tienen las incidencias más altas de privaciones en comparación con La Guinea y Pedro González. La Ensenada presenta problemas graves en acceso a agua y precariedad en el trabajo, mientras que San Miguel cabecera tiene problemas en educación y servicios básicos. La Esmeralda, La Guinea y Saboga muestran menores índices de privaciones, aunque siguen enfrentando desafíos en áreas específicas como el desempleo y el acceso a electricidad. Es crucial abordar estas desigualdades a través de políticas públicas enfocadas

CUADRO 14: INDICADORES DE POBREZA MULTIDIMENSIONAL DISTRITO DE BALBOA, POR INCIDENCIA DE PRIVACIONES, SEGÚN CORREGIMIENTO: CENSO 2023

Corregimiento	Incidencia	Intensidad	IPM (Mo)	Incidencia de Privaciones Censuradas									
				Educación		Vivienda, Servicios Básicos		Entorno y Saneamiento		Trabajo		Salud - Agua	
				Asistencia Escolar	Logro Educativo	Vivienda	Hacinamiento	Electricidad	Basura	Saneamiento	Desempleo		Precariedad del Trabajo
Promedio	270	216	1.035	47	117	8	1	11	158	79	11	235	186
San Miguel cabecera	86	36	0.313	9	21	1	1	1	16	8	3	80	86
La Ensenada	100	44	0.437	7	33	4	0	5	100	18	0	73	100
La Esmeralda	32	33	0.104	16	28	0	0	3	6	19	3	31	0
La Guinea	21	35	0.075	0	19	0	0	2	21	12	0	21	0
Pedro González	12	33	0.040	3	6	1	0	0	4	11	2	12	0
Saboga	19	35	0.066	12	10	2	0	0	11	11	3	18	0

Fuente: Secretaría Técnica del Gabinete Social y el Programa de Naciones Unidas para el Desarrollo -2023.

Transporte Público

El distrito, tiene opciones de transporte público limitadas, el transporte marítimo es la principal forma de conexión entre las islas, con servicios regulares de lanchas y ferris. En las islas más grandes, como Contadora, hay servicios de taxis y vehículos de alquiler. Las islas más pequeñas carecen de infraestructura de transporte terrestre. También hay servicios de transporte turístico que ofrecen traslados y excursiones dentro del distrito.

Para llegar a las islas del Distrito de Balboa se debe tomar un ferry cuyo traslado aproximadamente puede estar en 2 horas dependiendo de la isla que se visite. Actualmente puedes llegar en ferry a las islas de Saboga, Contadora, San Miguel.

Puedes tomar el ferry desde el Causeway de Amador o el Trump y tiene un costo de \$90.00 ida y vuelta. En el Distrito de Balboa podrás trasladarte internamente por medio de botes a motor que tienen costos variantes entre \$10-\$30 dependiendo de las distancias entre las islas. Otra manera de llegar es en un vuelo de Air Panamá de 15 minutos aproximadamente, desde el Aeropuerto Marcos Gelabert en Albrook.



Ferry Saboga - Contadora

Seguridad Ciudadana

El distrito ha implementado medidas de seguridad, como la "Operación Proteo" del Servicio Nacional Aeronaval (SENAN), que incluye patrullas marítimas, aéreas y terrestres. Sin embargo, han ocurrido incidentes de robos a turistas, especialmente en veleros, por lo que es importante tomar precauciones adicionales y seguir las recomendaciones de seguridad local.

Entre las recomendaciones de seguridad locales para el distrito de Balboa Tenemos las siguientes:

- Viajar en grupo: Es más seguro moverse en compañía, especialmente en áreas menos transitadas.
- Evitar áreas oscuras y solitarias: Es preferible mantenerse en lugares bien iluminados y frecuentados.
- No mostrar objetos de valor: Mantén joyas, dinero y dispositivos electrónicos fuera de la vista.
- Usar transporte seguro: Opta por servicios de transporte confiables y evita aceptar ofertas de transporte no autorizado.
- Mantenerse informado: Sigue las noticias locales y las advertencias de seguridad emitidas por las autoridades.
- Respetar las normas locales: Cumple con las leyes y regulaciones locales para evitar problemas.
- Contactar a las autoridades en caso de emergencia: Conoce los números de emergencia y cómo contactar a las autoridades locales.

Síntesis

El distrito enfrenta varios desafíos en áreas clave como educación, economía y salud. La educación en el distrito se limita a los niveles primario y secundario. Para acceder a educación superior, los estudiantes deben trasladarse a la Ciudad de Panamá, lo cual es difícil para muchas familias debido a limitaciones económicas.

En el aspecto económico, muchos residentes optan por la pesca como fuente de ingresos debido a las escasas oportunidades laborales en la región. En términos de salud, no cuentan con servicios de hospitalización, y los pacientes deben ser trasladados a otras áreas para recibir atención. Las defunciones en el distrito son bajas.

La mayoría de la población de Balboa es de origen afro, dedicándose principalmente a la pesca y agricultura de subsistencia. Es fundamental implementar políticas públicas para mejorar la calidad de vida de los habitantes del distrito y abordar estos desafíos de manera integral.

2.3.3. Dimensión Económica
Población Económicamente Activa

En el distrito, la población económicamente activa es de 894 personas. De estas, 638 son hombres (71.4%) y 256 son mujeres (28.6%). Esta distribución refleja una mayor participación de hombres en el mercado laboral en comparación con las mujeres.

Para mejorar la desigualdad de género en la participación económica en el distrito, se pueden implementar programas de capacitación y empoderamiento para mujeres, promover políticas de igualdad laboral y aumentar el acceso a servicios de cuidado infantil para facilitar la participación de las mujeres en el mercado laboral.

CUADRO 15: POBLACIÓN DE 10 AÑOS Y MÁS EN EL DISTRITO DE BALBOA, POR SEXO, SEGÚN CONDICIÓN DE ACTIVIDAD ECONÓMICA: CENSO 2023

Condición de Actividad	Total	Hombres	%	Mujeres	%
Población de 10 y más años de edad	1,610	848	52.7	762	47.3
Población Económicamente Activa	894	638	71.4	256	28.6
Tasa de Participación o Actividad	55.5	75.2		33.6	
Ocupada	862	616	71.5	246	28.5
% de la Población Ocupada	96.4	71.5		28.5	
Desocupada	32	22	68.8	10	31.3
Población no económicamente activa	716	210	29.3	506	70.7

Fuente: Contraloría General de la República, Instituto Nacional de Estadística y Censo.

Empleo

En el distrito, de las 862 personas ocupadas, el 71.5% son hombres y el 28.5% son mujeres. La tasa de ocupación muestra una notable diferencia de género, con una mayor proporción de hombres empleados en comparación con las mujeres. Además, el 96.4% de la población económicamente activa está ocupada, lo que indica una alta tasa de empleo en el distrito. Este panorama subraya la necesidad de abordar las disparidades de género en el empleo para lograr una mayor equidad en la participación laboral.

Desempleo

En el distrito, hay 32 personas desempleadas, de las cuales 22 son hombres (68.8%) y 10 son mujeres (31.3%). La población no económicamente activa suma 716 personas, con 210 hombres (29.3%) y 506 mujeres (70.7%). Esto refleja una mayor proporción de mujeres fuera del mercado laboral y una mayor proporción de hombres desempleados

Economía Informal

El distrito revela que hay un total de 618 personas por cuenta propia o independientes. De estas, 581 no tienen seguro social, lo que representa una gran mayoría. Esto indica que la mayoría de los trabajadores independientes no cuentan con cobertura de seguridad social, lo cual puede deberse a la informalidad de sus empleos o a la falta de acceso a sistemas de aseguramiento.

La falta de seguro social entre los trabajadores independientes plantea desafíos importantes, ya que pueden no tener acceso a beneficios como atención médica, jubilación o protección laboral en caso de accidentes o enfermedades.

Este grupo de trabajadores representa una porción significativa de la economía informal en el distrito. Para mejorar esta situación, es fundamental implementar políticas que fomenten la formalización del trabajo independiente y ofrecer opciones accesibles de seguro social para estos trabajadores. Esto no solo mejoraría su calidad de vida, sino que también contribuiría al desarrollo económico y social de la región.

Ingreso por Hogar

La información sobre los grupos de ingresos de hogares en viviendas particulares en el distrito de Balboa muestra que, de un total de 477 hogares, 459 no tienen ingresos declarados, de estos, la mayoría se concentra en los rangos de ingresos más bajos: menos de 100 (54 hogares), 100-124 (35 hogares) y 125-174 (51 hogares). También hay 18 hogares con ingresos no declarados. En los rangos de ingresos más altos, de 1000 en adelante, hay un número significativamente menor de hogares. Esta distribución sugiere una alta incidencia de bajos ingresos o falta de ingresos declarados entre los hogares del distrito.

Por categoría de Actividad

Categorizar la economía del distrito facilita la planificación, asignación de recursos y análisis económico, identificando oportunidades de diversificación y atrayendo inversiones, permitiendo así el diseño de políticas públicas adaptadas a cada sector, lo que en conjunto mejora la toma de decisiones estratégicas y promueve el desarrollo integral y sostenible del distrito.

El análisis de la actividad económica en el distrito, revela una marcada desigualdad de género. Las mujeres predominan en el comercio y servicios, mientras que los hombres dominan sectores como agricultura y construcción. Hay una significativa participación de la economía informal, especialmente entre trabajadores independientes y domésticos sin cobertura de seguro social. Estas disparidades subrayan la necesidad de políticas de igualdad de género y formalización del empleo para mejorar la inclusión y seguridad económica en la región. La mejora en la participación económica de las mujeres podría contribuir significativamente al

desarrollo económico y social.

CUADRO 16: POBLACIÓN DEL DISTRITO DE BALBOA, SEGÚN ACTIVIDAD ECONÓMICA: CENSO DE 2023


Actividad Económica	Sexo			
	Total	Hombre	Mujer	Participación
Total	876	629	247	100%
Agricultura, ganadería, caza, silvicultura, pesca y actividades de servicios conexas	406	400	6	46%
Industrias Manufactureras	14	12	2	2%
Suministro de electricidad, gas, vapor y aire acondicionado	3	3	-	0%
Suministro de agua; alcantarillado, gestión de desechos y actividades de saneamiento	6	5	1	1%
Construcción	65	65	-	7%
Comercio al por mayor y al por menor (Incluye Zonas Francas); reparación de los vehículos de motor y motocicletas	124	22	102	14%
Transporte, almacenamiento y correo	21	20	1	2%
Hoteles y Restaurantes	81	27	54	9%
Actividades inmobiliarias	9	3	6	1%
Actividades profesionales, científicas y técnicas	1	-	1	0%
Actividades administrativas y servicios de apoyo	8	7	1	1%
Administración pública y defensa; planes de seguridad social de afiliación obligatoria	71	39	32	8%
Enseñanza	10	4	6	1%
Servicios sociales y relacionados con la Salud humana	12	6	6	1%
Artes, entretenimiento y creatividad	1	-	1	0%
Otras actividades de servicio	15	6	9	2%
Actividades de los hogares en calidad de empleadores, actividades indiferenciadas de producción de bienes y servicios de los hogares para uso propio	29	10	19	3%

Fuente: Contraloría General de la República, Instituto Nacional de Estadística y Censo. Censo 2020.

Principal Categoría de Actividad Económica

Según el censo de 2023, la pesca de agua costera es la actividad económica más practicada en el distrito de Balboa. En total, 342 personas se dedican a esta actividad, de las cuales 340 son hombres y solo 2 son mujeres.

En el Distrito, 340 hombres y 2 mujeres están involucrados en la pesca de agua costera o artesanal; en San Miguel (cabecera), 129 hombres y 1 mujer se dedican a esta actividad; en La Ensenada, todos los 13 pescadores son hombres; en La Esmeralda, los 141 pescadores son hombres; en Pedro González, los 46 pescadores son hombres; en Saboga, 11 hombres y 1 mujer participan en la pesca de agua costera. Estos datos subrayan la importancia de la pesca de agua costera en el distrito de Balboa



Pesca Artesanal

CUADRO 17: POBLACIÓN OCUPADA DE 10 Y MÁS AÑOS DE EDAD EN ACTIVIDAD ECONÓMICA, PESCADORES DE AGUA COSTERA EN EL DISTRITO DE BALBOA, SEGÚN CORREGIMIENTO: CENSO 2023

Corregimiento	Ocupación Pesca de agua costera	Sexo	
	Total	Hombre	Mujer
Balboa	342	340	2
San Miguel (cabecera)	130	129	1
La Ensenada	13	13	-
La Esmeralda	141	141	-
Pedro González	46	46	-
Saboga	12	11	1

Fuente: Contraloría General de la República - Censo 2023

La pesca de agua costera o artesanal conlleva varios riesgos, entre ellos:

- Las Condiciones climáticas adversas: Las tormentas y el mal tiempo pueden poner en peligro a los pescadores.
- Accidentes: Manipulación de equipos punzantes y cortantes, caídas en terrenos accidentados y golpes.
- Riesgos de salud: Exposición prolongada al sol, deshidratación y fatiga.

En cuanto a los tipos de peces que se capturan en la pesca de agua costera, algunos de los más comunes incluyen la Gallineta nórdica, Tambor negro, Sargo, Pez dama, Pargo Trucha de mar, Lenguado y Pámpano.

Los beneficios de la pesca de agua costera o artesanal son numerosos:

- Económicos: Genera empleo y diversificación económica en las comunidades costeras.
- Nutricionales: Proporciona una fuente de alimento rica en proteínas y nutrientes.
- Ambientales: La pesca sostenible ayuda a conservar los recursos marinos y protege el ecosistema.
- Sociales: Mejora la calidad de vida y fomenta la educación y conciencia ambiental en las comunidades costeras.

Estos aspectos hacen de la pesca de agua costera o artesanal una actividad vital para muchas comunidades costeras del Distrito.



Pez Pámpano

Pez Gallineta Nórdica


Pez Sargo

Turismo

En el ámbito del turismo, Isla Viveros cuenta con un Beach Club que ofrece paquetes de día completo a los turistas, lo cual contribuye a atraer visitantes y dinamizar la economía local. En el corregimiento de Pedro González, se está llevado a cabo la construcción de un hotel 5 estrellas de la prestigiosa cadena Ritz, lo que promete elevar el perfil turístico de la zona y atraer a un segmento de alto poder adquisitivo. Adicionalmente, se ha desarrollado un proyecto residencial exclusivo que complementa esta oferta. Por otro lado, en Isla Saboga, se encuentran proyectos turísticos de menor escala que se centran en la instalación de cabañas, proporcionando opciones más íntimas y cercanas a la naturaleza para los visitantes.

Pes

En comunidad de Contadora encontramos 6 Hoteles, un Club Car Rentar, se dedica al Alquiler de carros, For Weel, Jet Ski.



Resort Isla Vivero - corregimiento de San Miguel



Contadora - corregimiento de Saboga

El distrito de Balboa enfrenta una notable disparidad socioeconómica, caracterizada por la coexistencia de extrema riqueza y pobreza. A pesar del turismo, el desarrollo integral no se ha materializado debido a varias limitaciones estructurales y sociales.

El sistema educativo presenta deficiencias significativas en términos de cobertura y calidad, lo que impide a muchos residentes acceder a oportunidades formativas adecuadas. La falta de títulos de propiedad limita la capacidad de los individuos para invertir y mejorar sus condiciones de vida, además de restringir el acceso a créditos

El transporte público es infrecuente y poco confiable, lo que dificulta la movilidad de los residentes y afecta su capacidad para acceder a empleos y servicios esenciales. Asimismo, la atención médica se caracteriza por una calidad inconsistente y una cobertura insuficiente, lo que repercute negativamente en la salud y el bienestar de la población.

La implementación de políticas inclusivas y programas de apoyo social es crucial para abordar estas deficiencias y promover un desarrollo más equitativo. Esto incluye inversiones en infraestructura educativa, regularización de tierras, mejora del transporte público y la expansión de servicios de salud de calidad. Solo mediante un enfoque integral y sostenible se podrá reducir la brecha socioeconómica y mejorar la calidad de vida de todos los residentes del distrito de Balboa.

Transporte

En el distrito de Balboa, las lanchas juegan un papel crucial en el desarrollo de las principales actividades económicas: la pesca costera o artesanal y el turismo. Estas embarcaciones son esenciales para la pesca artesanal, permitiendo a los pescadores acceder a zonas de pesca ricas en recursos marinos. Las lanchas están equipadas con redes, anzuelos y otros equipos necesarios para la captura de peces y mariscos, que son una fuente importante de sustento y comercio para las comunidades locales.

En el sector turístico, las lanchas facilitan el transporte de visitantes a lo largo del Distrito, estas embarcaciones permiten a los turistas explorar las numerosas islas, playas y arrecifes de coral.



Lanchas utilizadas para el desarrollo de las principales Actividades económicas del Distrito de Balboa (Pesca de agua costera o artesanal y el Turismo)

Red Vial

Las comunidades de San Miguel, Contadora, Saboga y Pedro González, cuentan con el suministro de energía eléctrica brindada por ENSA, mientras el resto de las comunidades reciben energía eléctrica por un lapso de 4 horas suministrada por plantas eléctricas compradas a través de las Juntas Comunales. En el corregimiento de la Guinea se cuenta con un atracadero, construido por la Junta Comunal.

El estado de la red vial en el distrito de Balboa presenta varios desafíos significativos para el desarrollo. Las pocas carreteras en mal estado, sin terminar dificultan el tránsito y aumentan el riesgo de accidentes, afectando la seguridad de los residentes.

La ausencia de veredas, cunetas y aceras limita la movilidad peatonal y pone en peligro a los transeúntes. Muelles deteriorados impactan negativamente el transporte marítimo y las actividades económicas asociadas, como la pesca y el turismo.

La falta de infraestructura adecuada impide un acceso eficiente a servicios esenciales y oportunidades económicas, perpetuando la desigualdad y frenando el crecimiento.

Es esencial invertir en la mejora y mantenimiento de estas infraestructuras para promover un desarrollo sostenible y mejorar la calidad de vida en el Distrito.

Síntesis

La pesca de agua costera y el turismo en el distrito de Balboa representan significativas oportunidades económicas. La pesca proporciona empleo, seguridad alimentaria y fortalece la cohesión social. El turismo, con su ecoturismo, turismo comunitario y bellezas naturales como playas, manglares y arrecifes de coral, tiene un enorme potencial.

Actividades como el avistamiento de ballenas y delfines y el buceo son grandes atractivos.

Sin embargo, ambos sectores no están siendo aprovechados plenamente debido a la falta de políticas adecuadas. Implementar estrategias que promuevan el turismo sostenible y la inversión en infraestructura es crucial para maximizar estos recursos, generar empleo y mejorar la calidad de vida de los residentes.



Mango



Piña



Yuca



Coco



Maíz



Plátano

Los pobladores del Distrito suelen depender tanto de la pesca como de la agricultura para subsistir.

2.3.4. Dimensión Rural

La dimensión rural se refiere a los aspectos que caracterizan y definen las áreas rurales. Incluye una baja densidad de población, predominancia de actividades económicas agrícolas, ganaderas o extractivas, y limitada infraestructura y acceso a servicios públicos como educación, salud y transporte.

También abarca el entorno natural, los paisajes, y las prácticas culturales y sociales distintivas de las comunidades rurales. Esta dimensión es esencial para desarrollar políticas y estrategias de desarrollo sostenible que mejoren la calidad de vida de los habitantes rurales mientras se preserva el entorno natural.

Lugares Poblados Rurales en el Distrito

El Instituto Nacional de Estadística y Censo (INEC) de Panamá define los lugares poblados rurales como aquellos que no cumplen con los criterios de urbanización. Específicamente, un lugar poblado rural es aquel que no alcanza una población de 1,500 habitantes y carece de servicios básicos como luz eléctrica, alcantarillado, traza urbana pavimentada, y centros sociales y recreativos. Estos lugares se caracterizan por una baja densidad de población y una economía predominantemente agrícola o extractiva.

El Distrito cuenta con seis (6) corregimientos y los mismos están conformados por lugares poblados, descritos así: San Miguel (cabecera) incluye Casaya, Rancho Grande, San Miguel, Sirena y Viveros; La Ensenada comprende únicamente La Ensenada; La Esmeralda abarca La Esmeralda y Playa Gorgona; La Guinea está formada por La Guinea; Pedro González incluye Pearl Island y Pedro González; y finalmente, el corregimiento de Saboga comprende Contadora, El Encanto Bay, Isla Pacheca y Saboga.

Estatus del Plan de Ordenamiento Territorial

El Acuerdo N° 017-2022, emitido por el Consejo Municipal del distrito de Balboa, aprueba la realización de un estudio topográfico que incluye un plan de ordenamiento territorial para los corregimientos de La Esmeralda, La Ensenada y La Guinea. Este acuerdo también autoriza al Alcalde del Distrito de Balboa a contratar servicios profesionales de topografía. La iniciativa busca mejorar la planificación y desarrollo de estas áreas, abordando desafíos de infraestructura y promoviendo un crecimiento ordenado y sostenible.

Dinámica Rural


La dinámica rural del distrito se caracteriza por una economía basada principalmente en la pesca de agua costera o artesanal y el turismo. Las comunidades rurales, como Pedro González, San Miguel, La Ensenada, La Esmeralda y La Guinea, dependen de estas actividades para su sustento.

La infraestructura en estas áreas es limitada, con carreteras en mal estado y falta de servicios básicos como veredas, cunetas y aceras.

Los muelles deteriorados también afectan el transporte marítimo y las actividades económicas relacionadas. A pesar de estos desafíos, el distrito de Balboa tiene un gran potencial turístico, con bellezas naturales como playas, manglares, lagunas y arrecifes de coral, que pueden atraer a visitantes y generar ingresos adicionales para las comunidades rurales. La implementación de políticas adecuadas y la inversión en infraestructura son esenciales para aprovechar al máximo este potencial y mejorar la calidad de vida de los residentes rurales.

Transporte y Movilidad

El ferry, como medio de transporte en el distrito, opera diariamente entre Ciudad de Panamá y las islas Bolaños, Saboga y Contadora, mientras que para las poblaciones de Pedro González, San Miguel, La Ensenada, La Esmeralda y La Guinea solo realiza viajes una sola vez por semana. En el corregimiento de Saboga se cuenta con dos atracaderos, uno en Saboga centro y el otro en Contadora. Esta limitación en la frecuencia de viajes impacta negativamente el desarrollo de estas comunidades, restringiendo el acceso a oportunidades laborales, educativas y de atención médica en la ciudad.



Actualmente el muelle o atracadero de Contadora - corregimiento de Saboga

La falta de transporte frecuente dificulta la movilidad de los residentes y limita su capacidad para participar en actividades económicas y sociales, perpetuando la desigualdad y frenando el progreso sostenible en la región. Implementar soluciones de transporte más frecuentes y accesibles es esencial para mejorar la calidad de vida y promover el desarrollo integral de estas comunidades.



Ferry - Distrito de Balboa (Pasaje con un costo de B/ 90.00)

Las lanchas rápidas a motor fuera de borda son esenciales en el distrito de Balboa, facilitando la movilidad entre islas, mejorando el acceso a servicios esenciales como educación y salud. Sin embargo, su capacidad limitada y dependencia del clima pueden afectar la regularidad y seguridad del transporte. Este método impulsa la economía local, pero los costos operativos y el impacto ambiental son preocupaciones significativas.

La falta de infraestructura adecuada y los desafíos de seguridad también deben abordarse para maximizar los beneficios y garantizar un transporte seguro y eficiente.



Lanchas para transportar a la población entre islas del distrito.

En el distrito de Balboa actualmente existen 4 aeródromos, ubicados en San Miguel, Contadora, Pedro González y San José corregimiento de Pedro Gonzalez. Actualmente los muelles existentes son privados y están ubicados en Isla Contadora, Saboga, Pedro González.



Aeródromo del Regimiento de Contadora - Corregimiento de Saboga Vuelos Comerciales – Línea Aérea Air Panamá



Aeródromo den el Corregimiento de San Miguel Aeronáutica Civil maneja los vuelos de emergencias (temas de salud)

Saneamiento y Alcantarillado

El distrito de Balboa enfrenta la ausencia de saneamiento y alcantarillado, generando problemas de salud pública y afectando negativamente el medio ambiente. Para solucionar estos problemas, es esencial invertir en infraestructura, promover la colaboración entre el gobierno, el sector privado y las comunidades locales, y elevar la calidad de vida de los residentes y preservar el entorno natural del distrito.

Alumbrado Público y Tipo de Alumbrado

Las comunidades de San Miguel, Contadora, Saboga y Pedro González, cuentan con el suministro de energía eléctrica brindada por ENSA, mientras el resto de las comunidades reciben energía eléctrica por un lapso de 4 horas suministrada por plantas eléctricas compradas a través de las Juntas Comunales.

Conectividad de Internet

La falta de conectividad a internet en el distrito de Balboa se debe a varias causas, entre ellas la infraestructura limitada, la baja densidad de población y la falta de inversión en tecnología de comunicación. El Distrito carece de torres de transmisión, antenas y cables de fibra óptica necesarios para proporcionar una conexión estable y rápida.

Las consecuencias de esta falta de conectividad son significativas, afecta negativamente la educación, ya que los estudiantes no pueden acceder a recursos educativos en línea, lo que limita su aprendizaje y desarrollo. También impacta la economía local, dificultando la comunicación y el comercio, y restringiendo el acceso a servicios de salud y otros servicios esenciales.

Para solucionar este problema, es fundamental invertir en infraestructura de red, como la instalación de torres de transmisión y cables de fibra óptica. Además, las tecnologías inalámbricas y satelitales, como Starlink, pueden proporcionar acceso a internet de alta velocidad en áreas remotas.

La colaboración entre el sector público y privado es esencial para implementar estos proyectos y garantizar que las comunidades rurales tengan acceso a una conectividad adecuada.

Espacios Públicos y de Esparcimiento

En el distrito de Balboa, se cuenta con un total de siete canchas (básquetbol y fútbol) y cuatro parques, distribuidos de la siguiente manera en los seis corregimientos:

- San Miguel: cuenta con 1 parque, 1 cancha de básquetbol y 1 cancha de fútbol.
- Pedro González: dispone de 1 parque con juegos y 1 cancha de fútbol.
- La Ensenada: posee 1 parque con juegos.
- La Esmeralda: tiene 1 cancha de básquetbol y 1 cancha de fútbol.
- La Guinea: cuenta con 1 cancha de básquetbol y 1 espacio abierto para fútbol
- Saboga: dispone de 1 parque y 1 cancha de fútbol.

Esta distribución de instalaciones deportivas y recreativas refleja el compromiso del distrito de Balboa por fomentar el deporte y el esparcimiento en sus comunidades.

Síntesis

El distrito de Balboa, caracterizado por su dimensión rural, presenta una baja densidad poblacional con actividades económicas de pesca artesanal y limitada infraestructura.

Los lugares poblados rurales, definidos por el INEC, carecen de servicios básicos y tienen menos de 1,500 habitantes, distribuidos en seis corregimientos: San Miguel, La Ensenada, La Esmeralda, La Guinea, Pedro González y Saboga.

El Plan de Ordenamiento Territorial, aprobado por el Acuerdo N° 017-2022, busca mejorar la planificación y el desarrollo en La Esmeralda, La Ensenada y La Guinea.

La economía del distrito se basa en la pesca de agua costera, la agricultura y el turismo con una infraestructura limitada pero un gran potencial turístico. El transporte y movilidad son cruciales, con el ferry y las lanchas rápidas desempeñando un papel esencial, aunque la frecuencia limitada afecta el desarrollo.

La falta de saneamiento y alcantarillado genera problemas de salud y ambientales, requiriendo inversión en infraestructura. El suministro eléctrico es variable, con algunas comunidades dependiendo de plantas eléctricas.

La conectividad a internet es limitada debido a la falta de infraestructura y baja inversión, afectando la educación y la economía. El distrito cuenta con siete canchas y cuatro parques distribuidos en los seis corregimientos, fomentando el deporte y el esparcimiento.

Es esencial una inversión integral y sostenida en infraestructura, servicios y políticas para mejorar el bienestar de las comunidades rurales del distrito de Balboa.

2.4 Identificación de los Principales Problemas por Dimensión

CUADRO 18: IDENTIFICACIÓN DE PROBLEMÁTICAS POR DIMENSIÓN DEL DISTRITO DE BALBOA: AÑO 2024

Dimensión Físico - Ambiental			
Corregimiento	Problema	Alternativa de Solución	Observaciones
San Miguel	Inadecuada gestión de los recursos naturales.	Implementar políticas y regulaciones que promuevan el uso sostenible de los recursos naturales y penalicen las prácticas destructivas.	La agricultura responsable, la conservación de bosques, la gestión de residuos, la reducción del desperdicio de alimentos y la educación y conciencia, son algunas de las alternativas que pueden contribuir significativamente a una gestión más adecuada de los recursos naturales.
San Miguel	Inadecuado manejo de los desechos sólidos	Implementar sistemas de gestión de residuos sólidos, como la recolección regular, el reciclaje, el compostaje y la disposición adecuada en vertederos controlados, para minimizar el impacto ambiental y proteger la salud de la comunidad.	Esta problemática puede llevar a la contaminación del suelo y del agua, la proliferación de plagas y enfermedades, y la degradación del paisaje.
San Miguel	Inadecuado manejo de las excretas.	Implementar sistemas de saneamiento adecuados, como letrinas mejoradas, biodigestores y plantas de tratamiento de aguas residuales, para gestionar las excretas de manera segura y sostenible.	El lugar más utilizados para depositar las excretas es el monte, seguido por el mar y seguido utilizar el servicio sanitario del vecino. Esta práctica puede contaminar las fuentes de agua, propagar enfermedades y afectar la salud pública.
La Esmeralda	Inadecuada gestión de los recursos naturales.	Implementar políticas y regulaciones que promuevan el uso sostenible de los recursos naturales y penalicen las prácticas destructivas.	La agricultura responsable, la conservación de bosques, la gestión de residuos, la reducción del desperdicio de alimentos y la educación y conciencia, son algunas de las alternativas que pueden contribuir significativamente a una gestión más adecuada de los recursos naturales.
La Esmeralda	Inadecuado manejo de los desechos sólidos	Implementar sistemas de gestión de residuos sólidos, como la recolección regular, el reciclaje, el compostaje y la disposición adecuada en vertederos controlados, para minimizar el impacto ambiental y proteger la salud de la comunidad.	Esta problemática puede llevar a la contaminación del suelo y del agua, la proliferación de plagas y enfermedades, y la degradación del paisaje.
La Esmeralda	Inadecuado manejo de las excretas.	Implementar sistemas de saneamiento adecuados, como letrinas mejoradas, biodigestores y plantas de tratamiento de aguas residuales, para gestionar las excretas de manera segura y sostenible.	El lugar más utilizados para depositar las excretas es el monte, seguido por el mar y seguido utilizar el servicio sanitario del vecino. Esta práctica puede contaminar las fuentes de agua, propagar enfermedades y afectar la salud pública.
Pedro Gonzáles	Inadecuada gestión de los recursos naturales.	Implementar políticas y regulaciones que promuevan el uso sostenible de los recursos naturales y penalicen las prácticas destructivas.	La agricultura responsable, la conservación de bosques, la gestión de residuos, la reducción del desperdicio de alimentos y la educación y conciencia, son algunas de las alternativas que pueden contribuir significativamente a una gestión más adecuada de los recursos naturales.
Pedro Gonzáles	Inadecuado manejo de los desechos sólidos	Implementar sistemas de gestión de residuos sólidos, como la recolección regular, el reciclaje, el compostaje y la disposición adecuada en vertederos controlados, para minimizar el impacto ambiental y proteger la salud de la comunidad.	Esta problemática puede llevar a la contaminación del suelo y del agua, la proliferación de plagas y enfermedades, y la degradación del paisaje.
Pedro Gonzáles	Inadecuado manejo de las excretas.	Implementar sistemas de saneamiento adecuados, como letrinas mejoradas, biodigestores y plantas de tratamiento de aguas residuales, para gestionar las excretas de manera segura y sostenible.	El lugar más utilizados para depositar las excretas es el monte, seguido por el mar y seguido utilizar el servicio sanitario del vecino. Esta práctica puede contaminar las fuentes de agua, propagar enfermedades y afectar la salud pública.

Fuente: MEF, Taller I – Identificación de Necesidades, Autoridades Locales. Año 2024.

CUADRO 18: IDENTIFICACIÓN DE PROBLEMÁTICAS PORDIMENSIÓN DEL DISTRITO DE BALBOA: AÑO 2024

Dimensión Físico - Ambiental			
Corregimiento	Problema	Alternativa de Solución	Observaciones
La Guinea	Inadecuado manejo de los desechos solidos	Implementar sistemas de gestión de residuos sólidos, como la recolección regular, el reciclaje, el compostaje y la disposición adecuada en vertederos controlados, para minimizar el impacto ambiental y proteger la salud de la comunidad.	Esta problemática puede llevar a la contaminación del suelo y del agua, la proliferación de plagas y enfermedades, y la degradación del paisaje.
La Guinea	Inadecuado manejo de las excretas.	Implementar sistemas de saneamiento adecuados, como letrinas mejoradas, biodigestores y plantas de tratamiento de aguas residuales, para gestionar las excretas de manera segura y sostenible.	El lugar más utilizados para depositar las excretas es el monte, seguido por el mar y seguido utilizar el servicio sanitario del vecino. Esta práctica puede contaminar las fuentes de agua, propagar enfermedades y afectar la salud pública.
La Guinea	Inadecuada gestión de los recursos naturales.	Implementar políticas y regulaciones que promuevan el uso sostenible de los recursos naturales y penalicen las prácticas destructivas.	La agricultura responsable, la conservación de bosques, la gestión de residuos, la reducción del desperdicio de alimentos y la educación y conciencia, son algunas de las alternativas que pueden contribuir significativamente a una gestión más adecuada de los recursos naturales.
La Ensenada	Inadecuada gestión de los recursos naturales.	Implementar políticas y regulaciones que promuevan el uso sostenible de los recursos naturales y penalicen las prácticas destructivas.	La agricultura responsable, la conservación de bosques, la gestión de residuos, la reducción del desperdicio de alimentos y la educación y conciencia, son algunas de las alternativas que pueden contribuir significativamente a una gestión más adecuada de los recursos naturales.
La Ensenada	Inadecuado manejo de las excretas.	Implementar sistemas de saneamiento adecuados, como letrinas mejoradas, biodigestores y plantas de tratamiento de aguas residuales, para gestionar las excretas de manera segura y sostenible.	El lugar más utilizados para depositar las excretas es el monte, seguido por el mar y seguido utilizar el servicio sanitario del vecino. Esta práctica puede contaminar las fuentes de agua, propagar enfermedades y afectar la salud pública.
La Ensenada	Inadecuado manejo de los desechos solidos	Implementar sistemas de gestión de residuos sólidos, como la recolección regular, el reciclaje, el compostaje y la disposición adecuada en vertederos controlados, para minimizar el impacto ambiental y proteger la salud de la comunidad.	Esta problemática puede llevar a la contaminación del suelo y del agua, la proliferación de plagas y enfermedades, y la degradación del paisaje.
Saboga	Inadecuada gestión de los recursos naturales.	Implementar políticas y regulaciones que promuevan el uso sostenible de los recursos naturales y penalicen las prácticas destructivas.	La agricultura responsable, la conservación de bosques, la gestión de residuos, la reducción del desperdicio de alimentos y la educación y conciencia, son algunas de las alternativas que pueden contribuir significativamente a una gestión más adecuada de los recursos naturales.
Saboga	Inadecuado manejo de los desechos solidos	Implementar sistemas de gestión de residuos sólidos, como la recolección regular, el reciclaje, el compostaje y la disposición adecuada en vertederos controlados, para minimizar el impacto ambiental y proteger la salud de la comunidad.	Esta problemática puede llevar a la contaminación del suelo y del agua, la proliferación de plagas y enfermedades, y la degradación del paisaje.
Saboga	Inadecuado manejo de las excretas.	Implementar sistemas de saneamiento adecuados, como letrinas mejoradas, biodigestores y plantas de tratamiento de aguas residuales, para gestionar las excretas de manera segura y sostenible.	El lugar más utilizados para depositar las excretas es el monte, seguido por el mar y seguido utilizar el servicio sanitario del vecino. Esta práctica puede contaminar las fuentes de agua, propagar enfermedades y afectar la salud pública.

Fuente: Reuniones con las Autoridades Locales.

CUADRO 18. IDENTIFICACIÓN DE PROBLEMÁTICAS POR DIMENSIÓN DEL DISTRITO DE BALBOA: AÑO 2024

Dimensión Social Salud			
Corregimiento	Problema	Alternativa de Solución	Observaciones
La Esmeralda	Limitada prestación del servicio de salud.	Nombrar médicos y personal administrativo que estén permanente en el Puesto de Salud.	Actualmente no cuentan con médicos , enfermeras, personal administrativo y representa un costo muy alto el traslado del personal médico.
La Esmeralda	Inadecuada estructura física del Puesto de salud.	Mejorar y equipar el Puesto de Salud.	Problemas de infraestructura del Puesto de Salud.
Pedro González	Inadecuada prestación del servicio de salud.	Reparar las instalaciones del Puesto de Salud.	Problemas de infraestructuras en el Puesto de Salud.
Pedro González	Inadecuado proceso para abastecimiento de medicamentos e insumos médicos.	Establecer Programa para el abastecimiento de medicamentos.	Desabastecimiento de medicamentos en la farmacia del Puesto de Salud.
Pedro González	Limitada prestación del servicio de salud.	Nombrar personal médico permanente en el Puesto de Salud	No cuentan con médicos , enfermera y personal administrativo.
Pedro González	Inadecuado servicio de traslado de enfermos.	Compra de Ambulancia Acuática, para poder trasladar a los pacientes.	No cuentan con ambulancia acuática y esto representa un costo muy alto a la hora de trasladar al enfermo.
La Guinea	Inadecuado servicio de traslado de enfermos.	Compra de Ambulancia Acuática equipada, para poder trasladar a los pacientes.	No cuentan con Ambulancia Acuática y esto representa un costo muy alto a la hora de trasladar al enfermo.
La Guinea	Inadecuada prestación del servicio de salud.	Construir un Hospital equipado.	La construcción de hospital equipado mejoraría significativamente la calidad de vida de los residentes, ya que para atenderse necesitan trasladarse a la ciudad
La Guinea	Limitado acceso al agua potable.	Construcción de tanques de reserva de agua potable y nuevas bombas de agua.	Inexistencia y deficiencia en el sistema de abastecimiento de agua potable
San Miguel	limitada prestación del servicio de salud.	Nombrar personal médico y administrativo.	No cuenta con personal médico y administrativos
San Miguel	Inadecuado proceso para abastecer medicamentos e insumos médicos.	Establecer Programas para el abastecimiento de medicamentos.	La falta de medicamentos en la farmacia para la población representa un peligro significativo para la salud, ya que impide el acceso a tratamientos esenciales y puede agravar enfermedades, poniendo en riesgo la vida de las personas.
Saboga	limitada prestación del servicio de salud.	Nombrar personal de enfermería.	No cuentan con enfermeras.
Saboga	Inadecuado proceso para abastecimiento de medicamentos e insumos médicos.	Establecer Programas para abastecer de medicamentos la farmacia.	La falta de medicamentos en la farmacia para la población representa un peligro significativo para la salud, ya que impide el acceso a tratamientos esenciales y puede agravar enfermedades, poniendo en riesgo la vida de las personas.

Fuente: MEF, Taller I – Identificación de Necesidades, Autoridades Locales. Año 2024.

CUADRO 18. IDENTIFICACIÓN DE PROBLEMÁTICAS POR DIMENSIÓN DEL DISTRITO DE BALBOA: AÑO 2024

Dimensión Social Educación			
Corregimiento	Problema	Alternativa de Solución	Observaciones
La Esmeralda	Limitada prestación del servicio educativo.	Nombrar personal docente.	Falta de Profesores de nivel de educación media.
La Esmeralda	Inadecuado desarrollo del proceso educativo	Mejorar la infraestructura del colegio.	Falta de mantenimiento a la estructura y áreas verdes de los campos.
La Esmeralda	Inconclusa formación de segmentos de la población.	Establecer Centros Educativos Nocturnos.	No cuentan con escuelas nocturnas, no cuentan con un Centro de Educación Superior.
La Esmeralda	Limitado acceso a las clases de informática.	Construir, reparar y equipar un salón para Laboratorio de Informática con internet.	La falta de internet y equipo de informática en esta comunidad del distrito, representa una barrera significativa para el acceso a la educación, la atención médica y las oportunidades económicas. Invertir en infraestructura tecnológica mejora la calidad de vida y fomenta el desarrollo sostenible en estas comunidades.
Pedro Gonzalez	Limitada prestación del servicio Educativo.	Nombrar personal docente	No cuentan con suficiente Profesores y Maestros.
Pedro Gonzalez	Inconclusa formación de segmentos de la población.	Establecer centros Educativo Nocturna, centro de Educación Superior	No cuentan con escuelas nocturna, tampoco con un Centro de Educación Superior.
La Guinea	Inadecuada atención a la creciente población estudiantil.	Construir y equipar el Centro Educativo.	No cuentan con educación media y Premedia.
La Guinea	Inconclusa formación de segmentos de la población.	Crear Escuelas Vocacionales y Técnicas.	Aumento de la deserción escolar entre jóvenes en edades de 14 a 16 años.
San Miguel	Limitado acceso a clase de informática.	Construir equipar un salón para el Laboratorio de Informática.	La falta de internet y equipo de informática en esta comunidad del distrito, representa una barrera significativa para el acceso a la educación, la atención médica y las oportunidades económicas. Invertir en infraestructura tecnológica mejora la calidad de vida y fomenta el desarrollo sostenible en estas comunidades.
Saboga	Inadecuado desarrollo del proceso educativo.	Es necesario la presencia del INADEH para los jóvenes y adultos	Cursos y técnicos para los jóvenes y adultos
Saboga	Inseguridad en las instalaciones educativas.	Nombrar celadores y Trabajadores Manuales.	Los celadores pueden encargarse de la seguridad y vigilancia, mientras que los trabajadores manuales pueden realizar tareas de mantenimiento y limpieza, asegurando que las instalaciones estén en óptimas condiciones

Fuente: MEF, Taller I – Identificación de Necesidades, Autoridades Locales. Año 2024

CUADRO 18. IDENTIFICACIÓN DE PROBLEMÁTICAS POR DIMENSIÓN DEL DISTRITO DE BALBOA: AÑO 2024

Dimensión Social			
Vivienda			
Corregimiento	Problema	Alternativa de Solución	Observaciones
La Esmeralda	Inadecuada forma de la tenencia de la tierra.	Formalizar la tenencia de las tierra	Falta de legalización de terrenos (títulos de propiedad) y del proceso de legalización
Pedro Gonzalez	Inadecuada forma de la tenencia de la tierra.	Formalizar la tenencia de las tierra.	Sin títulos de propiedad, los residentes no pueden acceder a préstamos y otros beneficios financieros.
Pedro Gonzalez	Precarias condición de vivienda y hacinamiento.	Suministrar materiales para mejorar, reparar, resanar pisos, techos y otros (Programas de Mejora Habitacional).	La problemática de hacinamiento y precariedad en las viviendas en este corregimiento, crea condiciones de vida insalubres, propagación de enfermedades y riesgos para la salud.

Fuente: MEF, Taller I – Identificación de Necesidades, Autoridades Locales. Año 2024

CUADRO 18. IDENTIFICACIÓN DE PROBLEMÁTICAS POR DIMENSIÓN DEL DISTRITO DE BALBOA: AÑO 2024

Dimensión Social			
Seguridad			
Corregimiento	Problema	Alternativa de Solución	Observaciones
La Esmeralda	Alto nivel de delincuencia.	Adquirir equipo rodante y erradicar el pandillerismo.	Problema con el alto consumo de alcohol drogas, pandillerismos etc...
La Esmeralda	Insuficientes Programas dirigidos a la prevención de delitos.	Crear Centros Preventivos de formación vocacional, para jóvenes en riesgo social.	La escasez de programas enfocados en la prevención de delitos en el distrito, está haciendo que aumenta la vulnerabilidad de la comunidad ante actividades delictivas.
Pedro Gonzalez	Alto nivel de delincuencia.	Aumentar la presencia policial.	Mas unidades policial en la comunidad
San Miguel	Alto nivel de delincuencia.	Aumentar la presencia policial.	Existe un alto nivel de pandillerismo y drogadicción por la cantidad de jóvenes sin empleos en el distrito.
Saboga	Alto nivel de delincuencia.	Aumentar la presencia policial.	Inseguridad por la venta de bebidas alcohólicas y droga debido a la falta de empleo.

Fuente: MEF, Taller I – Identificación de Necesidades, Autoridades Locales. Año 2024.

CUADRO 18. IDENTIFICACIÓN DE PROBLEMÁTICAS POR DIMENSIÓN DEL DISTRITO DE BALBOA: AÑO 2024

Dimensión Económica			
Corregimiento	Problema	Alternativa de Solución	Observaciones
San Miguel	Limitadas oportunidades laborales en el corregimiento.	Construcción de un Centro de Capacitación y Desarrollo de Habilidades.	Estas limitaciones laborales ha dado como resultado el aumento del desempleo, migración, pobreza, problemas sociales y afecta negativamente la economía local, la moral y el bienestar de los residentes del corregimiento de San Miguel.
San Miguel	Insuficiente capacitación para emprendedores (turismo, agricultura, pesca artesanal, soldadura, repostería).	Implementar talleres, capacitaciones para emprendedores.	La falta de capacitación para emprendedores en el distrito de Balboa ha dado como resultado, la disminución en la productividad, limitado crecimiento empresarial, ha reducido la competitividad, y ha estancado el desarrollo económico. Además, ha impedido la innovación y ha provocado en pérdida de ingresos, afectando negativamente a la comunidad y su sostenibilidad.
San Miguel	Precarias condiciones de la pesca artesanal.	Implementar un programa de modernización para la pesca artesanal, que incluya la provisión de equipos y tecnologías avanzadas.	La falta de nuevos equipos, tecnologías avanzadas, carreteras en mal estado y puertos deficientes, han afectado directamente la capacidad de los pescadores para mantener la calidad de sus productos, transportarlos eficientemente y acceder a mercados rentables
La Esmeralda	Limitadas oportunidades laborales en el corregimiento.	Construcción de un Centro de Capacitación y Desarrollo de Habilidades.	Estas limitaciones laborales ha dado como resultado el aumento del desempleo, migración, pobreza, problemas sociales y afecta negativamente la economía local, la moral y el bienestar de los residentes del corregimiento de San Miguel.
La Esmeralda	Insuficiente capacitación para emprendedores (turismo, agricultura, pesca artesanal, soldadura, repostería).	Implementar talleres, capacitaciones para emprendedores.	La falta de capacitación para emprendedores en el distrito de Balboa ha dado como resultado, la disminución en la productividad, limitado crecimiento empresarial, ha reducido la competitividad, y ha estancado el desarrollo económico. Además, ha impedido la innovación y ha provocado en pérdida de ingresos, afectando negativamente a la comunidad y su sostenibilidad.
La Esmeralda	Precarias condiciones de la pesca artesanal.	Implementar un programa de modernización para la pesca artesanal, que incluya la provisión de equipos y tecnologías avanzadas.	La falta de nuevos equipos, tecnologías avanzadas, carreteras en mal estado y puertos deficientes, han afectado directamente la capacidad de los pescadores para mantener la calidad de sus productos, transportarlos eficientemente y acceder a mercados rentables
La Ensenada	Limitadas oportunidades laborales en el corregimiento.	Construcción de un Centro de Capacitación y Desarrollo de Habilidades.	Estas limitaciones laborales ha dado como resultado el aumento del desempleo, migración, pobreza, problemas sociales y afecta negativamente la economía local, la moral y el bienestar de los residentes del corregimiento de San Miguel.
La Ensenada	Insuficiente capacitación para emprendedores (turismo, agricultura, pesca artesanal, soldadura, repostería).	Implementar talleres, capacitaciones para emprendedores.	La falta de capacitación para emprendedores en el distrito de Balboa ha dado como resultado, la disminución en la productividad, limitado crecimiento empresarial, ha reducido la competitividad, y ha estancado el desarrollo económico. Además, ha impedido la innovación y ha provocado en pérdida de ingresos, afectando negativamente a la comunidad y su sostenibilidad.
La Ensenada	Precarias condiciones de la pesca artesanal.	Implementar un programa de modernización para la pesca artesanal, que incluya la provisión de equipos y tecnologías avanzadas.	La falta de nuevos equipos, tecnologías avanzadas, carreteras en mal estado y puertos deficientes, han afectado directamente la capacidad de los pescadores para mantener la calidad de sus productos, transportarlos eficientemente y acceder a mercados rentables

Fuente: MEF, Taller I – Identificación de Necesidades, Autoridades Locales. Año 2024

CUADRO 18. IDENTIFICACIÓN DE PROBLEMÁTICAS POR DIMENSIÓN DEL DISTRITO DE BALBOA

Dimensión Económica			
Corregimiento	Problema	Alternativa de Solución	Observaciones
La Guinea	Limitadas oportunidades laborales en el corregimiento.	Construcción de un Centro de Capacitación y Desarrollo de Habilidades.	Estas limitaciones laborales ha dado como resultado el aumento del desempleo, migración, pobreza, problemas sociales y afecta negativamente la economía local, la moral y el bienestar de los residentes del corregimiento de San Miguel.
La Guinea	Insuficiente capacitación para emprendedores (turismo, agricultura, pesca artesanal, soldadura, repostería).	Implementar talleres, capacitaciones para emprendedores.	La falta de capacitación para emprendedores en el distrito de Balboa ha dado como resultado, la disminución en la productividad, limitado crecimiento empresarial, ha reducido la competitividad, y ha estancado el desarrollo económico. Además, ha impedido la innovación y ha provocado en pérdida de ingresos, afectando negativamente a la comunidad y su sostenibilidad.
La Guinea	Precarias condiciones de la pesca artesanal.	Implementar un programa de modernización para la pesca artesanal, que incluya la provisión de equipos y tecnologías avanzadas.	La falta de nuevos equipos, tecnologías avanzadas, carreteras en mal estado y puertos deficientes, han afectado directamente la capacidad de los pescadores para mantener la calidad de sus productos, transportarlos eficientemente y acceder a mercados rentables
Pedro González	Limitadas oportunidades laborales en el corregimiento.	Construcción de un Centro de Capacitación y Desarrollo de Habilidades.	Estas limitaciones laborales ha dado como resultado el aumento del desempleo, migración, pobreza, problemas sociales y afecta negativamente la economía local, la moral y el bienestar de los residentes del corregimiento de San Miguel.
Pedro González	Insuficiente capacitación para emprendedores (turismo, agricultura, pesca artesanal, soldadura, repostería).	Implementar talleres, capacitaciones para emprendedores.	La falta de capacitación para emprendedores en el distrito de Balboa ha dado como resultado, la disminución en la productividad, limitado crecimiento empresarial, ha reducido la competitividad, y ha estancado el desarrollo económico. Además, ha impedido la innovación y ha provocado en pérdida de ingresos, afectando negativamente a la comunidad y su sostenibilidad.
Pedro González	Precarias condiciones de la pesca artesanal.	Implementar un programa de modernización para la pesca artesanal, que incluya la provisión de equipos y tecnologías avanzadas.	La falta de nuevos equipos, tecnologías avanzadas, carreteras en mal estado y puertos deficientes, han afectado directamente la capacidad de los pescadores para mantener la calidad de sus productos, transportarlos eficientemente y acceder a mercados rentables
Saboga	Limitadas oportunidades laborales en el corregimiento.	Construcción de un Centro de Capacitación y Desarrollo de Habilidades.	Estas limitaciones laborales ha dado como resultado el aumento del desempleo, migración, pobreza, problemas sociales y afecta negativamente la economía local, la moral y el bienestar de los residentes del corregimiento de San Miguel.
Saboga	Insuficiente capacitación para emprendedores (turismo, agricultura, pesca artesanal, soldadura, repostería).	Implementar talleres, capacitaciones para emprendedores.	La falta de capacitación para emprendedores en el distrito de Balboa ha dado como resultado, la disminución en la productividad, limitado crecimiento empresarial, ha reducido la competitividad, y ha estancado el desarrollo económico. Además, ha impedido la innovación y ha provocado en pérdida de ingresos, afectando negativamente a la comunidad y su sostenibilidad.
Saboga	Precarias condiciones de la pesca artesanal.	Implementar un programa de modernización para la pesca artesanal, que incluya la provisión de equipos y tecnologías avanzadas.	La falta de nuevos equipos, tecnologías avanzadas, carreteras en mal estado y puertos deficientes, han afectado directamente la capacidad de los pescadores para mantener la calidad de sus productos, transportarlos eficientemente y acceder a mercados rentables

Fuente: MEF, Taller I – Identificación de Necesidades, Autoridades Locales. Año 2024

CUADRO 18. IDENTIFICACIÓN DE PROBLEMÁTICAS POR DIMENSIÓN DEL DISTRITO DE BALBOA: AÑO 2024

Dimensión Rural			
Corregimiento	Problema	Alternativa de Solución	Observaciones
San Miguel	Falta de luminarias (lámparas, focos) y mantenimiento a los postes de luz.	Implementar Programas de mantenimiento e instalación de luminarias.	Actualmente en el corregimiento, la falta de luminarias y el mantenimiento deficiente de los postes de luz, generan inseguridad, limitan la movilidad nocturna y afectan la calidad de vida, aumentando el riesgo de delitos y accidentes.
San Miguel	Falta de muelle para atracar las embarcaciones.	Construcción de muelle.	La falta de muelle para atracar embarcaciones en el corregimiento, afecta negativamente el comercio, el turismo y la movilidad de los residentes, generando frustración y dificultades diarias para la comunidad.
San Miguel	Inadecuadas prácticas deportivas.	Construcción de Estructuras Deportivas, para el beneficio de la comunidad.	La ausencia de estructuras deportivas en el corregimiento, está limitando las oportunidades para la práctica de deportes y actividades recreativas. Esto está afectando negativamente la salud física y el bienestar social de los residentes, especialmente de los jóvenes, al no contar con espacios adecuados para el esparcimiento y el desarrollo de habilidades deportivas.
San Miguel	Inadecuado espacio para el esparcimiento (parque).	Construcción de Espacios de Esparcimiento (parque).	Los residentes no disponen de espacios adecuados para actividades al aire libre, sufren al no contar con lugares donde interactuar, hacer ejercicio o disfrutar de un entorno natural seguro.
San Miguel	Falta de veredas, calles y cunetas.	Construcción de infraestructura vial completa y accesible en el corregimiento.	La falta de veredas, calles y cunetas le ha traído como consecuencia al corregimiento dificultades de movilidad, riesgo de accidentes y además, ha impactado negativamente en la calidad de vida de la población y ha limitado el acceso a servicios básicos.
San Miguel	Erosión	Construcción de muro de contención para protección.	Altas mareas producto del cambio climático, ponen en peligro a casas en áreas de deslizamiento. Se debe concientizar a la población para evitar la construcción de viviendas en áreas de peligro.
La Esmeralda	Falta de estructuras eléctricas (postes) y de luminarias.	Implementar Programas de mantenimiento e instalación de luminarias.	Actualmente en el corregimiento, la falta de luminarias y el mantenimiento deficiente de los postes de luz, generan inseguridad, limitan la movilidad nocturna y afectan la calidad de vida, aumentando el riesgo de delitos y accidentes.
La Esmeralda	Falta de muelle para atracar las embarcaciones.	Construcción de muelle.	La falta de muelle para atracar embarcaciones en el corregimiento, afecta negativamente el comercio, el turismo y la movilidad de los residentes, generando frustración y dificultades diarias para la comunidad.
La Esmeralda	Falta de veredas, calles y cunetas.	Construcción de infraestructura vial completa y accesible en el corregimiento.	La falta de veredas, calles y cunetas le ha traído como consecuencia al corregimiento dificultades de movilidad, riesgo de accidentes y además, ha impactado negativamente en la calidad de vida de la población y ha limitado el acceso a servicios básicos.
La Esmeralda	Inadecuado espacio para el esparcimiento (parque).	Construcción de Espacios de Esparcimiento (parque).	Los residentes no disponen de espacios adecuados para actividades al aire libre, sufren al no contar con lugares donde interactuar, hacer ejercicio o disfrutar de un entorno natural seguro.
La Esmeralda	Inadecuadas prácticas deportivas.	Construcción de Estructuras Deportivas, para el beneficio de la comunidad.	La ausencia de estructuras deportivas en el corregimiento, está limitando las oportunidades para la práctica de deportes y actividades recreativas. Esto está afectando negativamente la salud física y el bienestar social de los residentes, especialmente de los jóvenes, al no contar con espacios adecuados para el esparcimiento y el desarrollo de habilidades deportivas.
La Esmeralda	Erosión	Construcción de muro de contención para protección.	Altas mareas producto del cambio climático, ponen en peligro a casas en áreas de deslizamiento. Se debe concientizar a la población para evitar la construcción de viviendas en áreas de peligro.

Fuente: MEF, Taller I – Identificación de Necesidades, Autoridades Locales. Año 2024

CUADRO No.18. IDENTIFICACIÓN DE PROBLEMÁTICAS POR DIMENSIÓN DEL DISTRITO DE BALBOA: AÑO 2024

Dimensión Rural			
Corregimiento	Problema	Alternativa de Solución	Observaciones
La Ensenada	Falta de luminarias (lámparas, focos) y mantenimiento a los postes de luz.	Implementar Programas de mantenimiento e instalación de luminarias.	Actualmente en el corregimiento, la falta de luminarias y el mantenimiento deficiente de los postes de luz generan inseguridad, limitan la movilidad nocturna y afectan la calidad de vida, aumentando el riesgo de delitos y accidentes.
La Ensenada	Inadecuado espacio para el esparcimiento (parque).	Construcción de Espacios de Esparcimiento (parque).	Los residentes no disponen de espacios adecuados para actividades al aire libre, sufren al no contar con lugares donde interactuar, hacer ejercicio o disfrutar de un entorno natural seguro.
La Ensenada	Falta de muelle para atracar las embarcaciones.	Construcción de muelle.	La falta de muelle para atracar embarcaciones en el corregimiento, afecta negativamente el comercio, el turismo y la movilidad de los residentes, generando frustración y dificultades diarias para la comunidad.
La Ensenada	Falta de veredas, calles y cunetas.	Construcción de infraestructura vial completa y accesible en el corregimiento.	La falta de veredas, calles y cunetas le ha traído como consecuencia al corregimiento dificultades de movilidad, riesgo de accidentes y además, ha impactado negativamente en la calidad de vida de la población y ha limitado el acceso a servicios básicos.
La Ensenada	Inadecuadas prácticas deportivas.	Construcción de Estructuras Deportivas, para el beneficio de la comunidad.	La ausencia de estructuras deportivas en el corregimiento, está limitando las oportunidades para la práctica de deportes y actividades recreativas. Esto está afectando negativamente la salud física y el bienestar social de los residentes, especialmente de los jóvenes, al no contar con espacios adecuados para el esparcimiento y el desarrollo de habilidades deportivas.
La Guinea	Inconclusa carretera que debe llegar hasta la playa.		La comunidad ha sido seriamente afectada, aumentando los costos y tiempos de transporte, y el riesgo de accidentes.
La Guinea	Falta de estructuras eléctricas (postes) y de luminarias.	Implementar Programas de mantenimiento e instalación de luminarias.	Actualmente en el corregimiento, la falta de luminarias y el mantenimiento deficiente de los postes de luz generan inseguridad, limitan la movilidad nocturna y afectan la calidad de vida, aumentando el riesgo de delitos y accidentes.
La Guinea	Inadecuado espacio para el esparcimiento (parque).	Construcción de Espacios de Esparcimiento (parque).	Los residentes no disponen de espacios adecuados para actividades al aire libre, sufren al no contar con lugares donde interactuar, hacer ejercicio o disfrutar de un entorno natural seguro.
La Guinea	Falta de veredas, calles y cunetas.	Construcción de infraestructura vial completa y accesible en el corregimiento.	La falta de veredas, calles y cunetas le ha traído como consecuencia al corregimiento dificultades de movilidad, riesgo de accidentes y además, ha impactado negativamente en la calidad de vida de la población y ha limitado el acceso a servicios básicos.
La Guinea	Falta de muelle para atracar las embarcaciones.	Construcción de muelle.	La falta de muelle para atracar embarcaciones en el corregimiento, afecta negativamente el comercio, el turismo y la movilidad de los residentes, generando frustración y dificultades diarias para la comunidad.
La Guinea	Inadecuadas prácticas deportivas.	Construcción de Estructuras Deportivas, para el beneficio de la comunidad.	La ausencia de estructuras deportivas en el corregimiento, está limitando las oportunidades para la práctica de deportes y actividades recreativas. Esto está afectando negativamente la salud física y el bienestar social de los residentes, especialmente de los jóvenes, al no contar con espacios adecuados para el esparcimiento y el desarrollo de habilidades deportivas.

Fuente: MEF, Taller I – Identificación de Necesidades, Autoridades Locales. Año 2024

CUADRO No.18. IDENTIFICACIÓN DE PROBLEMÁTICAS POR DIMENSIÓN DEL DISTRITO DE BALBOA: AÑO 2024

Dimensión Rural			
Corregimiento	Problema	Alternativa de Solución	Observaciones
Pedro González	Falta de luminarias (lámparas, focos) y mantenimiento a los postes de luz.	Implementar Programas de mantenimiento e instalación de luminarias.	Actualmente en el corregimiento, la falta de luminarias y el mantenimiento deficiente de los postes de luz generan inseguridad, limitan la movilidad nocturna y afectan la calidad de vida, aumentando el riesgo de delitos y accidentes.
Pedro González	Falta de veredas, calles y cunetas.	Construcción de infraestructura vial completa y accesible en el corregimiento.	La falta de veredas, calles y cunetas le ha traído como consecuencia al corregimiento dificultades de movilidad, riesgo de accidentes y además, ha impactado negativamente en la calidad de vida de la población y ha limitado el acceso a servicios básicos.
Pedro González	Inadecuado espacio para el esparcimiento (parque).	Construcción de Espacios de Esparcimiento (parque).	Los residentes no disponen de espacios adecuados para actividades al aire libre, sufren al no contar con lugares donde interactuar, hacer ejercicio o disfrutar de un entorno natural seguro.
Pedro González	Falta de muelle para atracar las embarcaciones.	Construcción de muelle.	La falta de muelle para atracar embarcaciones en el corregimiento, afecta negativamente el comercio, el turismo y la movilidad de los residentes, generando frustración y dificultades diarias para la comunidad.
Pedro González	Inadecuadas prácticas deportivas.	Construcción de Estructuras Deportivas, para el beneficio de la comunidad.	La ausencia de estructuras deportivas en el corregimiento, está limitando las oportunidades para la práctica de deportes y actividades recreativas. Esto está afectando negativamente la salud física y el bienestar social de los residentes, especialmente de los jóvenes, al no contar con espacios adecuados para el esparcimiento y el desarrollo de habilidades deportivas.
Pedro González	Deterioro de las carreteras.	Rehabilitación y Mantenimiento de las carreteras existentes del corregimiento.	El deterioro de las carreteras ha provoca graves dificultades en la movilidad, aumenta el riesgo de accidentes y ha limitado el acceso a servicios esenciales que requiere la población
Saboga	Falta de luminarias (lámparas, focos) y mantenimiento a los postes de luz.	Implementar Programas de mantenimiento e instalación de luminarias.	Actualmente en el corregimiento, la falta de luminarias y el mantenimiento deficiente de los postes de luz generan inseguridad, limitan la movilidad nocturna y afectan la calidad de vida, aumentando el riesgo de delitos y accidentes.
Saboga	Inadecuado espacio para el esparcimiento (parque).	Construcción de Espacios de Esparcimiento (parque).	Los residentes no disponen de espacios adecuados para actividades al aire libre, sufren al no contar con lugares donde interactuar, hacer ejercicio o disfrutar de un entorno natural seguro.
Saboga	Falta de veredas, calles y cunetas.	Construcción de infraestructura vial completa y accesible en el corregimiento.	La falta de veredas, calles y cunetas le ha traído como consecuencia al corregimiento dificultades de movilidad, riesgo de accidentes y además, ha impactado negativamente en la calidad de vida de la población y ha limitado el acceso a servicios básicos.
Saboga	Erosión	Construcción de muro de contención para protección.	Altas mareas producto del cambio climático, ponen en peligro a casas en áreas de deslizamiento. Se debe concientizar a la población para evitar la construcción de viviendas en áreas de peligro.
Saboga	Inadecuadas prácticas deportivas	Construcción de Estructuras Deportivas, para el beneficio de la comunidad.	La ausencia de estructuras deportivas en el corregimiento, está limitando las oportunidades para la práctica de deportes y actividades recreativas. Esto está afectando negativamente la salud física y el bienestar social de los residentes, especialmente de los jóvenes, al no contar con espacios adecuados para el esparcimiento y el desarrollo de habilidades deportivas.

Fuente: MEF, Taller I – Identificación de Necesidades, Autoridades Locales. Año 2024

2.5 FODA Distrital

FODA - MUNICIPIO DE BALBOA	
FORTALEZAS	OPORTUNIDADES
Recursos de Descentralización	Alianzas Público - Privada
Recursos Naturales	Ley de Descentralización
Interés de la población de participar en capacitaciones	Plan Estratégico Distrital
Excelentes Deportistas	Plan de Desarrollo Turístico
Reserva Hídrica	Movimiento al Distrito por Patronales (generación de ingresos)
Régimen Impositivo (Recaudación de Impuestos en beneficio de la población)	Programas de Gobierno Central
Historia - Cultura (La Peregrina)	Capacitación Interinstitucional (AND-MEF-CGR)
Agricultura, Pesca, Comercio (explotación)	
DEBILIDADES	AMENAZAS
Falta de Centros de Salud (equipamiento, recurso humano, atención deficiente, falta de médicos)	Cambio Climático
Infraestructura Pública	Contaminación
Transporte ineficiente y costoso (Ferry)	Poca inversión del Gobierno Central
Falta de Educación Nocturna	Censo 2023
Ausencia de un Plan Turístico	Combustible costoso
Distrito - Ubicación Geográfica.	Trasiego de droga
Cambio Climático	Invasión de inmigrantes
Falta de Alianzas Estratégicas	Venta de tierras
Falta de Inversión Pública - Privada	Piratería
Desempleo	Seguridad
Falta de Ejidos Municipales (solo Saboga, San Miguel, Pedro Gonzalez tienen título)	
Falta de Comedores Escolares	
Problemas de Agua Potable y Servicios de Electricidad.	
Falta de un Plan para Manejo de Desechos Sólidos.	
Solo existe una Casa de Hospedaje	

CAPITULO III PLANIFICACIÓN ESTRATÉGICA

Planificación Estratégica

La planificación estratégica a nivel de Estado es un proceso sistemático mediante el cual un gobierno define sus metas y objetivos a largo plazo y establece las acciones necesarias para alcanzarlos. Este proceso incluye un análisis exhaustivo del entorno interno y externo, la identificación de fortalezas, debilidades, oportunidades y amenazas (análisis FODA), y la formulación de políticas y estrategias específicas.

Además, se asignan recursos y se desarrollan planes de acción concretos para implementar estas estrategias. El objetivo final es asegurar el desarrollo sostenible y el bienestar de la población, adaptándose a cambios del entorno y promoviendo un crecimiento continuo y equilibrado.

3.1 Matriz de Líneas Estratégicas por Dimensión

Las líneas estratégicas constituyen directrices fundamentales que el Distrito fórmula para alcanzar sus metas, en concordancia con el Plan de Gobierno (PEG) 2024-2029. Estas líneas sirven como un marco de referencia que orienta la toma de decisiones y la ejecución de proyectos y acciones específicas.

La dimensión físico-ambiental se centra en la gestión y conservación de los recursos naturales, la protección del medio ambiente y la implementación de prácticas sostenibles. Esto incluye la planificación y el manejo del uso del suelo, la preservación de áreas verdes, el control de la contaminación y la promoción de un desarrollo urbano y rural equilibrado y respetuoso con el entorno natural. Se plantea instruir a los residentes en la correcta gestión de desechos.

La dimensión social se enfoca en mejorar la calidad de vida de las personas mediante el desarrollo de sectores como salud, educación, vivienda, y la seguridad. Su objetivo es garantizar el bienestar de todos los miembros de la comunidad, especialmente los más vulnerables.

La dimensión económica se enfoca en potenciar las competencias de los habitantes y en promover actividades económicas. Busca fortalecer las capacidades de los agricultores, pescadores artesanales y el sector turístico.

Finalmente, la dimensión rural se enfoca en la mejora de los espacios públicos y de esparcimiento, así como en el desarrollo de infraestructuras viales que conecten las comunidades. Asimismo, se proponen proyectos para la mejora de veredas y la instalación de alumbrado público.

DIMENSIÓN FÍSICO - AMBIENTAL			
EJES ESTRATÉGICOS: PROTECCIÓN DEL MEDIO AMBIENTE Y EL USO ADECUADO DE LOS RECURSOS NATURALES.			
Lineas Estratégicas	Objetivos Estratégicos	Programas /Proyectos	Cumplimiento de ODS
Seguimiento y monitoreo de las medidas para la protección y conservación de los recursos naturales	Reducir los contaminantes de las aguas y proteger el medio ambiente, beneficiando tanto a los residentes como al ecosistema.	Construcción de Plantas de Tratamientos de aguas servidas, en el Distrito de Balboa.	Objetivo 6: Agua limpia y Saneamiento. Objetivo 3: Salud y Bienestar. Objetivo 11: Ciudades y comunidades sostenibles.
	Desarrollar e implementar proyectos de reciclaje y manejo adecuado de los desechos sólidos para reducir el impacto ambiental, promover la sostenibilidad y mejorar la calidad de vida de las comunidades.	Desarrollo de proyectos de reciclaje y manejo de los desechos sólidos.	Objetivo 11: Ciudades y comunidades sostenibles. Objetivo 12: Producción y consumo responsables. Objetivo 13: Cambio Climático.
DIMENSIÓN SOCIAL - SALUD			
EJES ESTRATÉGICOS: MODERNIZACIÓN Y EXPANSIÓN DE LA INFRAESTRUCTURA PÚBLICA LOCAL			
Lineas Estratégicas	Objetivos Estratégicos	Programas /Proyectos	Cumplimiento de ODS
Ampliar el acceso a servicios básicos de salud	Fortalecer el sistema de salud para garantizar que todas las personas tengan acceso a servicios de salud de calidad.	Reparar las instalaciones del Puesto de Salud.	Objetivo No. 3 - Salud y Bienestar.
	Garantizar la disponibilidad constante de medicamentos esenciales, mejorar la gestión de inventarios y asegurar que la comunidad tenga acceso a los medicamentos necesarios sin interrupciones.	Establecer Programas para el abastecimiento de medicamentos.	
	Garantizar el traslado oportuno y seguro de pacientes en áreas de difícil acceso acuático, mejorando así la accesibilidad a los servicios de salud y la respuesta ante emergencias médicas.	Compra de Ambulancia Acuática equipada, para poder trasladar a los pacientes.	
DIMENSIÓN SOCIAL- AGUA			
EJES ESTRATÉGICOS: ACCESO EQUITATIVO A SERVICIOS PÚBLICOS DE ALTA CALIDAD PARA TODA LA POBLACIÓN			
Lineas Estratégicas	Objetivos Estratégicos	Programas /Proyectos	Cumplimiento de ODS
Garantizar el acceso a agua potable de calidad.	Garantizar que el 100% de las comunidades tengan acceso a agua potable en un plazo de cinco años.	Construcción de tanques de reserva de agua potable y nuevas bombas de agua.	Objetivo No. 6 - Agua limpia y Saneamiento.

DIMENSIÓN SOCIAL - EDUCACIÓN			
EJES ESTRATÉGICOS: EDUCACIÓN DE ALTA CALIDAD, ALINEADA CON LAS NECESIDADES DEL MERCADO LABORAL.			
Líneas Estratégicas	Objetivos Estratégicos	Programas /Proyectos	Cumplimiento de ODS
Crear Centros Educativos Nocturnos para ampliar las oportunidades educativas de adultos y trabajadores, mejorando así su formación y acceso a mejores oportunidades laborales y personales.	Ampliar las oportunidades educativas para las personas que no pueden asistir a clases durante el día, mejorando así su formación y acceso a mejores oportunidades laborales y personales.	Establecer Centros Educativos Nocturnos.	Objetivo No. 4 - Educación de calidad.
Desarrollar y mejorar infraestructuras educativas tecnológicas mediante la construcción, reparación y equipamiento de salones de informática con acceso a internet en cada corregimiento, para potenciar la educación digital y el acceso a recursos tecnológicos.	Asegurar que todas las escuelas tengan las instalaciones tecnológicas necesarias para una educación moderna.	Construir, reparar y equipar un salón para Laboratorio de Informática con internet, en cada corregimiento.	
Mejorar la infraestructura y servicios en las áreas rurales para garantizar el acceso equitativo a recursos básicos y oportunidades de desarrollo sostenible, promoviendo el bienestar de las comunidades rurales.	Renovar y mantener las instalaciones educativas para crear ambientes de aprendizaje seguros y cómodos.	Mejorar la infraestructura de los colegios.	
	Optimizar los procesos de nombramiento del personal docente y administrativo para asegurar una selección eficaz, eficiente y transparente, garantizando la calidad y profesionalismo en las instituciones educativas.	Nombrar personal docente.	
DIMENSIÓN SOCIAL - SEGURIDAD			
EJES ESTRATÉGICOS: MODERNIZACIÓN Y EXPANSIÓN DE LA INFRAESTRUCTURA PÚBLICA LOCAL.			
Líneas Estratégicas	Objetivos Estratégicos	Programas /Proyectos	Cumplimiento de ODS
Garantizar seguridad a la población del Distrito.	Reducir los índices de delincuencia en un 50% en los próximos 4 años.	Incrementar la presencia policial en todo el distrito.	Objetivo No. 16 - Paz, justicia e instituciones sólidas.
Instalar y mantener sistemas de alumbrado público para mejorar la seguridad.	Asegurar que todas las áreas críticas cuenten con una iluminación pública adecuada mediante la instalación de postes y la implementación de sistemas de iluminación, alcanzando una cobertura total.	Instalación de luminarias y postes eléctricos.	
DIMENSIÓN SOCIAL - VIVIENDA			
EJES ESTRATÉGICOS: ACCESO EQUITATIVO A SERVICIOS PÚBLICOS DE ALTA CALIDAD PARA TODA LA POBLACIÓN.			
Líneas Estratégicas	Objetivos Estratégicos	Programas /Proyectos	Cumplimiento de ODS
Garantizar el acceso a vivienda digna y segura mediante programas de construcción, mejoramiento y regularización de tierras.	Legalizar el 80% de las tierras en situación irregular en los próximos 5 años.	Implementación de un programa de titulación de tierras.	Objetivo No. 1 - Fin de la pobreza. Objetivo No. 11 - Ciudades y comunidades sostenibles.
	Mejorar las condiciones de vivienda mediante programas de construcción y rehabilitación.	Construcción y mejoramiento de viviendas.	

DIMENSIÓN ECONÓMICA			
EJES ESTRATÉGICOS: DESARROLLO INTEGRAL DE LAS CAPACIDADES COMPETITIVAS E INNOVADORAS DEL PAÍS, ATRAVEZ DE POLITICAS PÚBLICAS DE INSENTIVO A LA EMPRESA E INVERSIÓN PRIVADA.			
Lineas Estratégicas	Objetivos Estratégicos	Programas /Proyectos	Cumplimiento de ODS
Incrementar las oportunidades laborales formales.	Desarrollar y fortalecer las capacidades emprendedoras de los pobladores mediante la implementación de talleres y capacitaciones, promoviendo la creación y sostenibilidad de iniciativas empresariales locales.	Implementar talleres, capacitaciones para emprendedores.	Objetivo No. 8 - Trabajo decente y crecimiento económico.
	Implementar un programa de modernización para la pesca artesanal, que incluya la provisión de equipos y tecnologías avanzadas, con el fin de mejorar la productividad, sostenibilidad y calidad de vida de los pescadores	Modernización de la pesca artesanal.	
DIMENSIÓN RURAL			
EJES ESTRATÉGICOS: MODERNIZACIÓN Y EXPANSIÓN DE LA INFRAESTRUCTURA PÚBLICA LOCAL.			
Lineas Estratégicas	Objetivos Estratégicos	Programas /Proyectos	Cumplimiento de ODS
Prevención de los riesgos por eventos naturales.	Garantizar la seguridad y eficiencia en el desembarque y atraque de embarcaciones, mejorando así la infraestructura portuaria y facilitando el comercio y transporte marítimo en el Distrito.	Construcción de muelle de atraque, en los corregimientos de San Miguel, La Esmeralda, La Ensenada, La Guinea y Pedro González.	Objetivo 9: Industrias, innovación e infraestructuras. Objetivo 11: Ciudades y comunidades sostenibles. Objetivo 14: Conservar y utilizar sosteniblemente los océanos, los mares y los recursos marinos
	Construir y mantener muros de contención para proteger áreas críticas de la erosión, asegurando la estabilidad del terreno y la seguridad de las comunidades afectadas.	Construcción y Mantenimiento de Muros de Contención para Control de Erosión.	Objetivo 9: Industrias, innovación e infraestructuras. Objetivo 11: Ciudades y comunidades sostenibles. Objetivo 13: Cambio Climático.
Crear y mantener parques, áreas verdes y espacios deportivos para fomentar actividades al aire libre.	Desarrollar y mantener veredas, calles y cunetas para mejorar la accesibilidad, seguridad y calidad de vida de los residentes, promoviendo un entorno urbano más ordenado y funcional.	Construcción de infraestructura vial completa y accesible en el corregimiento.	Objetivo 9: Industrias, innovación e infraestructuras. Objetivo 11: Ciudades y comunidades sostenibles. Objetivo 3: Salud y Bienestar

3.2 Plan Indicativo de Inversión 2024-2025

El Plan Indicativo de Inversión busca establecer un marco estratégico que guíe la asignación de recursos financieros a mediano plazo, asegurando que las inversiones sean coherentes. Este plan es el resultado de las propuestas concretas de los participantes de los talleres, con la colaboración del técnico del MEF, a fin de lograr los objetivos definidos que buscan atender las necesidades del Distrito.

Si bien presenta iniciativas para mediano plazo que podrían gestionarse con las entidades de Gobierno Central, donaciones y el sector privado, su énfasis está en orientar los proyectos con fuente IBI y PIOPMS para el año 2025.

PLAN INDICATIVO DE INVERSIONES				
Proyecto	Dimensión	Sector	Entidad Ejecutora	Localización
Construcción de Plantas de Tratamientos de aguas servidas, en el Distrito de Balboa.	Físico Ambiental	Ambiente	MAMBIENTE	Distrital
Desarrollo de proyectos de reciclaje y manejo de los desechos sólidos.	Físico Ambiental	Ambiente	MIAMBIENTE/MAMBIENTE/ATP	Distrital
Reparar las Instalaciones de los Puestos de Salud.	Social	Salud	MINSA	Distrital
Establecer Programas para el abastecimiento de medicamentos.	Social	Salud	MINSA	Distrital
Compra de Ambulancia Acuática equipada, para poder trasladar a los pacientes.	Social	Salud	MINSA	Distrital
Construcción de tanques de reserva de agua potable y nuevas bombas de agua.	Social	Agua	IDAAN	Distrital
Establecer Centros Educativos Nocturnos.	Social	Educación	MEDUCA	Distrital
Construir, reparar y equipar un salón para Laboratorio de Informática con internet, en cada corregimiento.	Social	Educación	MEDUCA	Distrital
Mejorar la infraestructura de los colegios.	Social	Educación	MEDUCA	Distrital
Nombrar personal docente.	Social	Educación	MEDUCA	Distrital
Implementación de un programa de educación de tierras.	Social	Vivienda	MIVIOT	Distrital
Construcción y mejoramiento de viviendas.	Social	Vivienda	MIVIOT	Distrital
Incrementar la presencia policial en todo el distrito.	Social	Seguridad	MUNICIPIO/AERONAVAL	Distrital
Instalación de luminarias y postes eléctricos.	Social	Seguridad	MUNICIPIO/AERONAVAL	Distrital
Implementar talleres, capacitaciones para emprendedores.	Económica	Industria, Comercio y Turismo	INADEHMITRADEL	Distrital
Modernización de la pesca artesanal.	Económica	Industria, Comercio y Turismo	ARAPMICI	Distrital
Construcción de muelle de atraque, en los corregimientos de San Miguel, La Esmeralda, La Esmeralda, La Guineá y Pedro González.	Rural	Infraestructura	ARAPMICI/CIAMP	Distrital
Construcción y Mantenimiento de Muros de Contención para Control de Erosión.	Rural	Infraestructura	MUNICIPIO	Distrital
Construcción de infraestructura vial completa y accesible en el corregimiento.	Rural	Infraestructura Vial	MUNICIPIO/MOP	Distrital

BIBLIOGRAFÍA

Contraloría General de la República de Panamá. Instituto Nacional de Estadística y Censo (INEC). Censos Nacionales de Población y Vivienda 2023-2010. Disponible en: www.contraloria.gob.pa.

Ministerio de Economía y Finanzas (MEF). Informe Económico y Social 2023.

Ministerio de Educación (MEDUCA). Estadísticas Educativas 2023. Disponible en: www.meduca.gob.pa.

Ministerio de Salud (MINSa). Dirección Nacional de Políticas de Salud. Indicadores Básicos de Salud. Enero 2021. Disponible en: www.minsa.gob.pa.

Instituto Geográfico Nacional Tommy Guardia. Mapas Cartográficos 2017.

Ministerio de Obras Públicas (MOP). Instituto Geográfico Nacional "Tommy Guardia". Atlas Nacional de la República de Panamá 2024.

Autoridad Nacional del Ambiente (ANAM). Atlas Ambiental 2021.

Autoridad de Turismo Panamá (ATP). Ordenamiento Territorial para el Desarrollo Turístico 2021.

Asamblea Nacional. Gaceta Oficial. Disponible en: www.asamblea.gob.pa y www.gacetaoficial.gob.pa.

ANEXOS

TALLERES CON PERSONAL DEL MUNICIPIO
Y AUTORIDADES LOCALES



Taller 1



Taller 2



Taller 2



Taller 3 - Líneas Estratégicas



Taller 3 – Entrega del documento FODA



Taller 3