



ADMINISTRACION REGIONAL
PROVINCIA DE BOCAS DEL TORO

EDICTO-ANATI-ARBT-0020-12

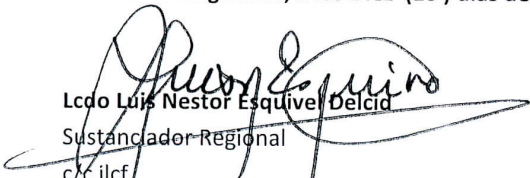
El Suscrito Administrador Regional de la Autoridad Nacional de Administración de Tierras, en la Provincia de Bocas del Toro.

HACE SABER:

Que el señor (a) **MARIELA GONZALEZ DE ORTEGA Y OTRO**
Otro Propietario: **CARLOS ALBERTO ORTEGA ALMANZA**
Residente en **LOS CHIRICANOS** Distrito de **CHIRIQUI GRANDE**
Provincia de **Bocas del Toro.** Con numero de Cedula **4-84-940**
ha solicitado ante la Administración Regional de la Autoridad Nacional de Administración de Tierras (ANATI), mediante solicitud **1-141-98 del, 16 de SEPTIEMBRE de 1998,** la adjudicación a titulo oneroso de una parcela de **181 HAS +5,901.37 M²** ubicado en la localidad de **LOS CHIRICANOS** Corregimiento de **MIRAMAR** Distrito de **CHIRIQUI GRANDE** comprendida según plano **103-02-2419 del 29 de DICIEMBRE de 2011, dentro de los siguientes linderos generales:**
NORTE **MARIELA GONZALEZ DE ORTEGA**
SUR **CAMINO DE TIERRA DE 10.00M DE ANCHO, QUEBRADA LOS CHIRICANOS**
MARIELA GONZALEZ DE ORTEGA Y CARLOS ALBERTO ORTEGA ALMANZA
ESTE **JAIME DARIO MORALES GONZALEZ Y RICARDO PEREZ**
OESTE **JULIAN ABREGO Y HECTOR NAJERA**

Para los efectos legales se fija el presente Edicto en lugar visible de este despacho, en la Alcaldía o Corregidora del lugar donde esta ubicado el terreno, y copia del mismo se entregaran al interesado para que lo haga publicar en los órganos de publicidad correspondiente, tal como lo ordena el articulo 108 de la Ley 37 de 23 de setiembre de 1962. Este edicto tendrá una vigencia de quince (15) días hábiles a partir de la ultima publicación.

Dado en Changuinola, a los Diez (10) días del mes de Abril de 2012


Lcdo Luis Nestor Esquivel Delcid
Sustancador Regional
c/c jlcf
c/c archivo



Este Edicto se fija hoy 10 de abril de 2012
siendo las 10:20 a.m.
Brida Machuca

Este Edicto se defija hoy 10 de Mayo de 2012
siendo las 2:30 p.m.
Brida Machuca



ADMINISTRACION REGIONAL
PROVINCIA DE BOCAS DEL TORO

EDICTO-ANATI-ARBT-0021-12



El Suscrito Administrador Regional de la Autoridad Nacional de Administración de Tierras, en la Provincia de Bocas del Toro.

HACE SABER:

Que el señor (a) **MARIELA GONZALEZ DE ORTEGA**
Otro Propietario: **CARLOS ALBERTO ORTEGA ALMANZA**
Residente en **LOS CHIRICANOS** Distrito de **CHIRIQUI GRANDE**
Provincia de **Bocas del Toro.** Con numero de Cedula **4-84-940**
ha solicitado ante la Administración Regional de la Autoridad Nacional de Administración de Tierras (ANATI), mediante solicitud **1-139-98 del, 16 de SEPTIEMBRE de 1998,** la adjudicación a titulo oneroso de una parcela de **47 HAS +9,218.00 M²** ubicado en la localidad de **LOS CHIRICANOS** Corregimiento de **MIRAMAR** Distrito de **CHIRIQUI GRANDE** comprendida según plano **103-01-1640 del 21 de MARZO de 2003,** dentro de los siguientes linderos generales:
NORTE **MARIELA GONZALEZ DE ORTEGA Y CARLOS ALBERTO ORTEGA ALMANZA**
SUR **CARRETERA 50.00M DE ANCHO, ALMIRANTE CHIRIQUI GRANDE**
MARIELA GONZALEZ DE ORTEGA Y CARLOS ALBERTO ORTEGA ALMANZA
ESTE **JAIME DARIO MORALES GONZALEZ Y ELIDES GONZALEZ DE SANCHEZ**
OESTE **CALLEJON Y QUEBRADA LOS CHIRICANOS**

Para los efectos legales se fija el presente Edicto en lugar visible de este despacho, en la Alcaldía o Corregidora del lugar donde esta ubicado el terreno, y copia del mismo se entregaran al interesado para que lo haga publicar en los órganos de publicidad correspondiente, tal como lo ordena el articulo 108 de la Ley 37 de 23 de setiembre de 1962. Este edicto tendrá una vigencia de quince (15) días hábiles a partir de la ultima publicación.

Dado en Changuinola, a los Diez (10) días del mes de Abril de 2012

Lcdo Luis Nestor Esquivel Delcid
Sustanciadór Regional
c/c Jlc
c/c archivo



SE FIJA HOY 11 DE ABRIL 2012 HORA 12:00 PM.

FIRMA *Roxirio Chavarría*
CORREGIDOR DE



VENCIDO EL TERMINO

SE DEFIJA DIAS 2 DE MAYO DEL 2012.

FIRMA *Roxirio Chavarría*





ADMINISTRACION REGIONAL
PROVINCIA DE BOCAS DEL TORO

EDICTO-ANATI-CHANG-0069-13



El Administrador Regional de la Autoridad Nacional de Administración de Tierras, en la Provincia de Bocas del Toro

HACE SABER:

Que los señores, **MARIELA GONZALEZ DE ORTEGA y CARLOS ALBERTO ORTEGA ALMANZA** residentes en **San Francisco**, Distrito de **Panamá**, Provincia de **Panamá**. Portadores de la cedula de identidad personal N° **4-84-940/4-125-1385**, han solicitado ante la Administración Regional de la Autoridad Nacional de Administración de Tierras (ANATI), mediante solicitud **1-140-98** del, 16 de **Septiembre** del **1998**, la adjudicación a título oneroso de una parcela de Tierras Baldías Nacionales de **38HAS+3,243.78M²**, ubicado en la localidad de **Los Chiricanos**, Corregimiento de **Miramar**, Distrito de **Chiriquí Grande**. Comprendida según plano **103-02-2481** del **15 de Marzo** de **2013**, dentro de los siguientes linderos generales:

Norte: Josefina González, Pastor Montenegro, Gilberto Rivera

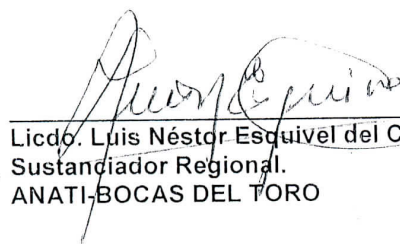
Sur: Juan Pimentel, Jesús Villarreal

Este: Carretera, Matadero de Chiriquí Grande

Oeste: Josefina González, Juan Pimentel.

Para los efectos legales se fija el presente Edicto en lugar visible de este despacho, en la Alcaldía o Corregidora del lugar donde está ubicado el terreno, y copia del mismo se entregaran al interesado para que lo haga publicar en los órganos de publicidad correspondiente, tal como lo ordena el artículo 108 de la Ley 37 de 23 de setiembre de 1962. Este edicto tendrá una vigencia de quince (15) días hábiles a partir de la última publicación.

Dado en Changuinola, a los **veinti dos (22)** días del mes de **Marzo** de 2013.


Licdo. Luis Néstor Esquivel del Cid
Sustanciador Regional.
ANATI-BOCAS DEL TORO

Se Fija en este despacho, a los 22 días del mes

De Marzo del 2013.

Hora: 11:00 AM

Se Desfija en este despacho, a los 19 días del mes

De Abril del 2013

Hora: 10:20 AM





Gaceta Oficial

202-136130711
Liquidación...

EDICTO No-98

DIRECCION DE INGENIERIA MUNICIPAL DE LA CHORRERA
ALCALDIA MUNICIPAL DEL DISTRITO DE LA CHORRERA.
EL SUSCRITO ALCALDE DEL DISTRITO DE LA CHORRERA, HACE SABER
QUE EL SEÑOR (A) HORTENSIO DE LEON CASTILLO, varón, panameño, mayor de edad,
casado, con cédula de identidad No-8-742-704, residente en Barriada Mystic City, calle 28, casa
No-F-731,Corregimiento de El Arado-----

En su propio nombres y en representación de su propia persona-----
Ha solicitado a este Despacho que se le adjudique a título de plena propiedad, en concepto de venta
de un lote de terreno Municipal Urbano, localizado en el lugar denominado CALLE 22
HORTENSIO DE ICAZA de la Barriada CALLE ROSARIO Corregimiento BARRIO COLON
donde SE LLEVARA A CABO UNA CONSTRUCCION, distingue con el número y cuyos
linderos y medidas son los siguientes

	RESTO DE LA FINCA 6028 TOMO 194 FOLIO 104	
NORTE:	<u>PROPIEDAD DEL MUNICIPIO DE LA CHORRERA</u>	<u>CON: 29.593 MTS</u>
	RESTO DE LA FINCA 6028 TOMO 194 FOLIO 104	
SUR:	<u>PROPIEDAD DEL MUNICIPIO DE LA CHORRERA</u>	<u>CON: 30.095 MTS</u>
ESTE:	<u>CALLE 22 NORTE HOTENCIO DE ICAZA</u>	<u>CON: 16.544 MTS</u>
	RESTO DE LA FINCA 6028 TOMO 194 FOLIO 104	
OESTE:	<u>PROPIEDAD DEL MUNICIPIO DE LA CHORRERA</u>	<u>CON: 16.356 MTS</u>


AREA TOTAL DE TERRENOS: CUATROCIENTOS OCHENTA Y SIETE METROS
CUADRADOS CON SEISCIENTOS CUARENTA Y OCHO CENTIMETROS CUADRADOS
(487.648 MTS2).-----

Con base a lo que dispone el Artículo 14 del A-cuerdo Municipal No.11-A, del 6 de marzo de 1969,
se fija el presente Edicto en un lugar visible al lote de terreno solicitado, por el termino de DIEZ
(10) días, para que dentro dicho plazo o termino pueda oponerse la (s) que se encuentran afectadas.
Entrégueseles senda copia del presente Edicto al interesado, para su publicación por una sola vez
en un periódico de gran circulación y en La Gaceta Oficial.

La Chorrera, 9 de septiembre de dos mil veinticinco

ALCALDE: (FDO.) SR. CHUIN FA CHONG WONG

DIRECTOR DE INGENIERIA (FDO.) GAMALIEL O. SOUSA MATOS.
Es fiel copia de su original.
La Chorrera, (9) nueve de septiembre de
Dos mil veinticinco.


ING. GAMALIEL O. SOUSA MATOS
DIRECTOR DE INGENIERIA MUNICIPAL.



EDICTO No-112

DIRECCION DE INGENIERIA MUNICIPAL DE LA CHORRERA
ALCALDIA MUNICIPAL DEL DISTRITO DE LA CHORRERA.
EL SUSCRITO ALCALDE DEL DISTRITO DE LA CHORRERA, HACE SABER
QUE EL SEÑOR (A) FRANKLIN DEL CARMEN CAICEDO FERNANDEZ, panameño, mayor
de edad, casado, con cédula de identidad personal No-8-113-474, residente Avenida Libertador,
casa No-4001-----

En su propio nombres y en representación de su propia persona-----
Ha solicitado a este Despacho que se le adjudique a título de plena propiedad, en concepto de venta
de un lote de terreno Municipal Urbano, localizado en el lugar denominado CALLE CEREZO de
la Barriada LA TULIHUECA Corregimiento BARRIO BALBOA donde HAY UNA
CONSTRUCCION, distingue con el número y cuyos linderos y medidas son los siguientes

NORTE: CALLE CEREZO CON: 20.00 MTS

SUR: CALLE LA CONCORDIA CON: 20.00 MTS

ESTE: PROPIEDAD DEL MUNICIPIO D LA CHORRERA CON: 28.00 MTS

OESTE: PROPIEDAD DEL MUNICIPIO DE LA CHORRERA CON: 28 00 MTS

AREA TOTAL DE TERRENOS: QUINIENTOS SESENTA METROS CUADRADOS (560.00
MTS2).-----

Con base a lo que dispone el Artículo 14 del A-cuerdo Municipal No.11-A, del 6 de marzo de 1969,
se fija el presente Edicto en un lugar visible al lote de terreno solicitado, por el termino de DIEZ
(10) días, para que dentro dicho plazo o termino pueda oponerse la (s) que se encuentran afectadas.
Entrégueseles senda copia del presente Edicto al interesado, para su publicación por una sola vez
en un periódico de gran circulación y en La Gaceta Oficial.

La Chorrera, 11 de noviembre de dos mil veinticinco

ALCALDE:

(FDO.) SR. CHUIN FA CHONG WONG

DIRECTOR DE INGENIERIA

(FDO.) GAMALIEL O. SOUSA MATOS.

Es fiel copia de su original.

La Chorrera, (11) once de noviembre de

Dos mil veinticinco.


ING. GAMALIEL O. SOUSA MATOS
DIRECTOR DE INGENIERIA MUNICIPAL.



Gaceta Oficial

Liquidación... **202-136114963**

EDICTO No.218

DIRECCION DE INGENIERIA MUNICIPAL DE LA CHORRERA
ALCALDIA MUNICIPAL DEL DISTRITO DE LA CHORRERA.
EL SUSCRITO ALCALDE DEL DISTRITO DE LA CHORRERA, HACE SABER
QUE EL SEÑOR (A) YESSENIA OSIRIS BRAVO VERGARA y JOEL BRAVO, Panameños,
mayores de edad, con cédula de identidad personal No-8-749-739 y 8-1030-1411, ambos
residente en El Hatillo cerca del Mini súper Alicia, calle 45 Sur, casa No-3755, celular No-6366-
1450 y 6480-1889-----

En su propio nombres y en representación de su propia persona-----
Ha solicitado a este Despacho que se le adjudique a título de plena propiedad, en concepto de venta
de un lote de terreno Municipal Urbano, localizado en el lugar denominado CALLE D 1 OESTE
de la Barriada EL HATILLO Corregimiento BARRIO BALBOA donde HAY UNA
CONSTRUCCION, distingue con el número y cuyos linderos y medidas son los siguientes

NORTE: CALLE D 1 OESTE CON: 25.386 MTS
RESTO DE LA FINCA 9535 TOMO 297 FOLIO 472
SUR: PROPIEDAD DEL MUNICIPIO DE LA CHORRERA CON: 29.322 MTS

ESTE: VEREDA CON: 16.767 MTS

OESTE: CALLE 45 SUR CON: 20.897 MTS

AREA TOTAL DE TERRENOS: QUINIENTOS SIETE METROS CUADRADOS CON SEIS
MIL DOSCIENTOS VEINTE CENTIMETROS CUADRADOS (507.6220 MTS2).-----

Con base a lo que dispone el Artículo 14 del A-cuerdo Municipal No.11-A, del 6 de marzo de 1969,
se fija el presente Edicto en un lugar visible al lote de terreno solicitado, por el termino de DIEZ
(10) días, para que dentro dicho plazo o termino pueda oponerse la (s) que se encuentran afectadas.
Entrégueseles senda copia del presente Edicto al interesado, para su publicación por una sola vez
en un periódico de gran circulación y en La Gaceta Oficial.

La Chorrera, 11 de diciembre de dos mil veinticuatro

ALCALDE: (FDO.) SR. CHUIN FA CHONG WONG

DIRECTOR DE INGENIERIA (FDO.) GAMALIEL O. SOUSA MATOS.

Es fiel copia de su original.
La Chorrera, once (11) de diciembre de
dos mil veinticuatro.

ING. GAMALIEL O. SOUSA MATOS
DIRECTOR DE INGENIERIA MUNICIPAL.





AUTORIDAD NACIONAL DE
ADMINISTRACIÓN DE TIERRAS



DIRECCION NACIONAL DE TITULACION Y REGULARIZACION
REGIONAL DE HERRERA

EDICTO N° 73-2025

LA SUSCRITA DIRECTORA REGIONAL DE LA AUTORIDAD NACIONAL DE
ADMINISTRACION DE TIERRAS, EN LA PROVINCIA DE HERRERA

HACE SABER:

Que, ASENTAMIENTO CAMPESSINO SANTA ROSA DE PARIS, Representado Legalmente por el señor RICARDO APARICIO VEGA, varón, mayor de edad, panameño, casado, Agricultor, con cedula de identidad personal No.6-40-901, con domicilio en PARIS, Corregimiento de PARIS, Distrito de PARITA, Provincia de HERRERA, con Solicitud de Adjudicación de Tierra Numero ADJ-6-13-2025, fechada 18 de Marzo de 2025, han solicitado a la AUTORIDAD NACIONAL DE ADMINISTRACION DE TIERRAS, DE LA REGIONAL DE HERRERA, la adjudicación a título oneroso de un (1) globo de tierra baldío nacional, con una extensión superficial de CERO HECTAREAS MAS OCHOCIENTOS SETENTA Y SEIS METROS CUADRADOS CON SETENTA Y SIETE DECIMETROS (0HAS+0876.77M²), las cuales se encuentran localizadas en PARIS, Corregimiento de PARIS, Distrito de PARITA, Provincia de HERRERA, comprendido dentro de los siguientes linderos:

NORTE: CAMINO SIN NOMBRE DE RODADURA DE TIERRA DE 12.00 METROS DE ANCHO.

SUR : CAMINO SIN NOMBRE DE RODADURA DE TIERRA DE 12.00 METROS DE ANCHO.

ESTE : FINCA No.34, TOMO No.46, FOLIO No.210, CODIGO DE UBICACIÓN 6491, PROPIETARIA NIMIA LEONARDA ARROCHA DE GOMEZ Y OTROS.

OESTE : CAMINO SIN NOMBRE, RODADURA DE TIERRA DE 12.00 METROS DE ANCHO.

Para efectos legales se fija el presente Edicto en un lugar visible de esta Oficina de Regional de Herrera, en la Alcaldía de PARITA, del mismo se entregarán al interesado, para que los haga publicar en los órganos de publicidad correspondientes, tal como lo ordena el Artículo 108 del Código Agrario. Este Edicto tendrá una vigencia de quince (15) días a partir de la última publicación.

Dado en la Ciudad de Chitré, a los nueve (9) días del mes de Diciembre de 2025, en las oficinas de la Dirección de Titulación y Regularización, Provincia de Herrera.

FIRMA Blanca Rodríguez
LICDA. BLANCA ROSA RODRIGUEZ
Director Regional - ANATI-HERRERA

FIRMA: Tania Ballesteros
LICDA. TANIA BALLESTEROS
Secretaria Ad-Hoc

/jovana

FIJADO HOY:			SELLO	DESFIJADO HOY:		
Día	Mes	Año		Día	Mes	Año
A las:				A las:		
Firma: _____				Firma: _____		
Nombre: _____			Nombre: _____			
SECRETARIO			SECRETARIO			



AUTORIDAD NACIONAL DE
ADMINISTRACIÓN DE TIERRAS



DIRECCION NACIONAL DE TITULACION Y REGULARIZACION
REGIONAL DE HERRERA
EDICTO N° 75-2025
LA SUSCRITA DIRECTORA REGIONAL DE LA AUTORIDAD NACIONAL DE
ADMINISTRACION DE TIERRAS, EN LA PROVINCIA DE HERRERA


HACE SABER:

Que, **ASENTAMIENTO CAMPESINO SANTA ROSA DE PARIS**, Representado Legalmente por el señor **RICARDO APARICIO VEGA**, varón, mayor de edad, panameño, casado, Agricultor, con cedula de identidad personal **No.6-40-901**, con domicilio en **PARIS**, Corregimiento de **PARIS**, Distrito de **PARITA**, Provincia de **HERRERA**, con **Solicitud de Adjudicación de Tierra Numero ADJ-6-15-2025, fechada 18 de Marzo de 2025**, han solicitado a la **AUTORIDAD NACIONAL DE ADMINISTRACION DE TIERRAS, DE LA REGIONAL DE HERRERA**, la adjudicación a título oneroso de un (1) globo de **tierra baldío nacional**, con una extensión superficial de **CERO HECTAREAS MAS CINCO MIL SESENTA Y NUEVE METROS CUADRADOS CON TREINTA Y CINCO DECIMETROS (0HAS+5069.35M²)**, las cuales se encuentran localizadas en **PARIS**, Corregimiento de **PARIS**, Distrito de **PARITA**, Provincia de **HERRERA**, comprendido dentro de los siguientes linderos:


- NORTE:** CAMINO SIN NOMBRE, RODADURA DE TIERRA DE 12.00 METROS DE ANCHO.
- SUR :** FINCA No.8152, TOMO No.931, FOLIO No.6, CODIGO DE UBICACIÓN 6401, PROPIEDAD DE INDUSTRIAL AGROPECUARIA S.A. (INAGROPEC S.A.).
- ESTE :** FINCA No.8152, TOMO 931, FOLIO 6, CODIGO DE UBICACIÓN 6401, PROPIEDAD DE INDUSTRIAL AGROPECUARIA S.A., (INAGROPEC S.A.).
- OESTE :** CAMINO SIN NOMBRE, RODADURA DE TIERRA DE 12.00 METROS DE ANCHO.

Para efectos legales se fija el presente Edicto en un lugar visible de esta Oficina de Regional de Herrera, en la Alcaldía de **PARITA**, del mismo se entregarán al interesado, para que los haga publicar en los órganos de publicidad correspondientes, tal como lo ordena el Artículo 108 del Código Agrario. Este Edicto tendrá una vigencia de quince (15) días a partir de la última publicación.

Dado en la Ciudad de Chitré, a los nueve (9) días del mes de **Diciembre** de **2025**, en las oficinas de la Dirección de Titulación y Regularización, Provincia de Herrera.

FIRMA 

LICDA. BLANCA ROSA RODRIGUEZ
Director Regional - ANATI-HERRERA

FIRMA: 

LICDA. TANIA BALLESTEROS
Secretaria Ad-Hoc

/jovana

FIJADO HOY:			SELLO	DESIJADO HOY:		
Día	Mes	Año		Día	Mes	Año
A las:				A las:		
Firma: _____				Firma: _____		
Nombre: _____			Nombre: _____			
SECRETARIO			SECRETARIO			



DIRECCION NACIONAL DE TITULACION Y REGULARIZACION
REGIONAL DE HERRERA

EDICTO N° 76-2025

LA SUSCRITA DIRECTORA REGIONAL DE LA AUTORIDAD NACIONAL DE
ADMINISTRACION DE TIERRAS, EN LA PROVINCIA DE HERRERA

HACE SABER:

Que, **ALCIBIADES PIMENTEL CRUZ**, varón, mayor de edad, panameño, casado, Independiente-Ebanista, con cedula de identidad personal **No.6-702-1118**, con domicilio en **BARRIADA BELLA ESPERANZA**, Corregimiento de **OCU CABECERA**, Distrito de **OCU**, Provincia de **HERRERA**, con **Solicitud de Adjudicación de Tierra Numero ADJ-6-111-2022, fechada 29 de Diciembre de 2022**, ha solicitado a la **AUTORIDAD NACIONAL DE ADMINISTRACION DE TIERRAS, DE LA REGIONAL DE HERRERA**, la adjudicación a título oneroso de un (1) globo de **tierra baldío nacional**, con una extensión superficial de **CERO HECTAREAS MAS OCHO MIL TRESCIENTOS CUARENTA Y SEIS METROS CUADRADOS CON CUARENTA Y OCHO DECIMETROS (0HAS+8346.48M²)**, las cuales se encuentran localizadas en **EL HIGUITO DE SEÑALES**, Corregimiento de **OCU**, Distrito de **OCU**, Provincia de **HERRERA**, comprendido dentro de los siguientes linderos:

- NORTE: TERRENOS NACIONALES OCUPADOS POR LUIS HILARIO MURILLO.
CAMINO NACIONAL DE 5.00 METROS DE ANCHO.
- SUR : TERRENOS NACIONALES OCUPADOS POR IRVIN ARIEL PIMENTEL
CRUZ.
- ESTE : CAMINO SIN NOMBRE DE 12.00 METROS DE ANCHO.
- OESTE : CAMINO NACIONAL DE 5.00 METROS DE ANCHO.

Para efectos legales se fija el presente Edicto en un lugar visible de esta Oficina de Regional de Herrera, en la Alcaldía de **OCU**, del mismo se entregarán al interesado, para que los haga publicar en los órganos de publicidad correspondientes, tal como lo ordena el Artículo 108 del Código Agrario. Este Edicto tendrá una vigencia de quince (15) días a partir de la última publicación.

Dado en la Ciudad de Chitré, a los nueve (9) días del mes de **Diciembre** de **2025**, en las oficinas de la Dirección de Titulación y Regularización, Provincia de Herrera.

FIRMA

LICDA. BLANCA ROSA RODRIGUEZ

Director Regional - ANATI-HERRERA

FIRMA:

LICDA. TANIA BALLESTEROS

Secretaria Ad-Hoc

/jovana

FIJADO HOY:			SELLO	DESIJADO HOY:		
Día	Mes	Año		Día	Mes	Año
A las:				A las:		
Firma: _____				Firma: _____		
Nombre: _____ SECRETARIO				Nombre: _____ SECRETARIO		

AUTORIDAD NACIONAL DE ADMINISTRACIÓN DE TIERRAS
DIRECCIÓN NACIONAL DE TITULACIÓN Y REGULARIZACIÓN
DIRECCIÓN ADMINISTRATIVA REGIONAL DE PANAMA OESTE

EDICTO N°209-2025

La suscrita Funcionaria Sustanciadora de la Dirección Administrativa Regional de Panamá Oeste

HACE SABER:

Que ARCENIA PRADO VILLAREAL, mujer panameña, estado civil: SOLTERA, con cédula de identidad personal N° 7-81-161, vecino (a) residencia en EL ARADO, Corregimiento: EL ARADO, Distrito: LA CHORRERA, ha solicitado ante la Autoridad Nacional de Administración de Tierras (ANATI), la adjudicación y Regularización de un terreno estatal patrimonial, mediante la solicitud N° 8-389-1993, DE 15 DE SEPTIEMBRE DE 1993, en la provincia PANAMA OESTE del distrito de LA CHORRERA, corregimiento de EL ARADO, lugar: RIO CONGO dentro de los siguientes linderos:

Norte: CALLE DE TIERRA Y ASFALTO 20.00 MTS. A NVO. EMPERADOR A CHORRERA, SERVIDUMBRE EXISTENTE A OTRA FINCA 10.00 M.

Sur: BACILIDES VELASCO BUSTAMANTE.

Este: SERVIDUMBRE EXISTENTE 10.00 MTS. A OTRA FINCA.


Oeste: BACILIDES VELASCO BUSTAMANTE.

Con una superficie de 0 hectáreas, 974 MTS más cuadrados, con 35 decímetros cuadrados. GLOBO DE TERRENO QUE SERA SEGREGADO DE LA FINCA PATRIMONIAL RIO CONGO N° 23232, T= 55 FL= 254 PROP. DEL MIDA

Para efectos legales, el presente edicto se fijará por quince (15) días hábiles en la Dirección Regional y en la Alcaldía o Corregiduría o Casa de Justicia Comunitaria de Paz; se publicará por tres (3) días consecutivos en un periódico de circulación nacional, y un (1) día en la Gaceta Oficial; para que cualquier persona que sienta que la solicitud de adjudicación le afecte, podrá anunciar ante la ANATI su oposición a la misma, hasta quince (15) días hábiles después de efectuada la última publicación.


FUNDAMENTO JURÍDICO: artículos 108, 131 y 133 de la Ley 37 de 1962.

Dado en la Provincia de PANAMA OESTE a los treinta y uno (31) días del mes de octubre del año 2025.

Firma: 

Nombre: LICDA. ADRIANA MORENO de CHACÓN

DIRECTORA REGIONAL DE LA PROVINCIA PANAMA OESTE-ANATI

Firma: 

Nombre: TRACEY GUERRA.

FUNCIONARIA SUSTANCIADORA-ENCARGADA, a.i

FIJADO HOY:			SELLO	DESIJADO HOY:		
Día	Mes	Año		Día	Mes	Año
A las:				A las:		
Firma: _____ Nombre: _____ SECRETARIO ANATI				Firma: _____ Nombre: _____ SECRETARIO ANATI		

AM/TG/rg