

# EDICTOS



DIRECCION NACIONAL DE TITULACION Y REGULARIZACION  
PROVINCIA DE COCLE

EDICTO N°052-2025

El suscrito Funcionario Sustanciador de la Dirección Administrativa Regional de Coclé

HACE SABER:

Que : YULISA EDITH SANCHEZ SANCHEZ, nacionalidad , PANAMEÑA de sexo, FEMENINO , estado civil , SOLTERA, mayor de edad con número de identidad personal N°2-738-471, con residencia en , VENTORRILLO, corregimiento ,EL HARINO, distrito de LA PINTADA, provincia de , COCLE ; con ocupación , OPERADORA , ha solicitado la adjudicación de un terreno baldío nacional ubicado en la provincia de, COCLE, distrito de, LA PINTADA, corregimiento de , EL HARINO, lugar , VENTORRILLO, dentro de los siguientes linderos:

**NORTE:** TERRENOS NACIONALES OCUPADO POR: DANYS LIZBETH OLIVEROS RODRIGUEZ Y OTROS-TERRENOS NACIONALES OCUPADO POR: IRAQUELMA ANAIS OLIVEROS DOMINGUEZ DE PEREZ. **SUR:** QUEBRADA LA MINA DE 3.00M. **ESTE:** SERVIDUMBRE DE 3.00M-TERRENOS NACIONALES OCUPADO POR: CAMILO RODRIGUEZ – TERRENOS NACIONALES OCUPADO POR: ERNESTINA OLIVEROS ARCIA. **OESTE:** TERRENOS NACIONALES OCUPADO POR: MARIA ELIZABETH OLIVEROS ARCIA.


Con una superficie de 0 hectáreas, más 2772, metros cuadrados, con, 02, decímetros cuadrados

El expediente lleva el número de identificación: ADJ-2-165-22 del 15 de MARZO del año 2022


Para efectos legales, el presente edicto se fijará por quince (15) días hábiles en la Dirección Regional y en la Alcaldía o Corregidora o Casa de Justicia Comunitaria de Paz de , LAS LOMAS-EL HARINO, se publicará por tres (3) días consecutivos en un periódico de circulación nacional, y un (1) día en la Gaceta Oficial; para que cualquier persona que sienta que la solicitud de adjudicación le afecte, podrá anunciar ante la ANATI su oposición a la misma, hasta quince (15) días hábiles después de efectuada la última publicación.

FUNDAMENTO JURÍDICO: Artículos. 108.131 y 133 de la ley 37 de 1962

Dado en la ciudad de, PENONOME a los (17) días del mes de SEPTIEMBRE del 2025



Firma:   
Nombre: MAGDALENA CEITU  
SECRETARIA(O) AD HOC

Firma:   
Nombre: DAN EL ROSAS ZAMBRANO.  
FUNCIONARIO (A) SUSTANCIADOR



DIRECCION NACIONAL DE TITULACION Y REGULARIZACION  
PROVINCIA DE COCLE

EDICTO N°109-2025

El suscrito Funcionario Sustanciador de la Dirección Administrativa Regional de Coclé

HACE SABER:

Que: **FELIPE MANUEL VEGA MOJICA**, nacionalidad, **PANAMEÑO** de sexo, **MASCULINO**, estado civil, **SOLTERO**, mayor de edad con número de identidad personal N°**8-826-711**, con residencia en, **LA CASTELLANA**, corregimiento, **JOSE DOMINGO ESPINAR**, distrito de **SAN MIGUELITO**, provincia de, **PANAMA**; con ocupación, **SOPORTE TECNICO PARA LLAMADAS**, ha solicitado la adjudicación de un terreno baldío nacional ubicado en la provincia de, **COCLE**, distrito de, **PENONOME**, corregimiento de, **CHIGUIRI ARRIBA**, lugar, **OAJACA**, dentro de los siguientes linderos:

**NORTE:** TERRENO NACIONAL OCUPADO POR ROMAN RODRIGUEZ MORAN **SUR:** TERRENO NACIONAL OCUPADO POR PABLO MORAN GOMEZ **ESTE:** CAMINO DE TIERRA DE 15.00M2 A OAJACA A CHIGUIRI ARRIBA **OESTE:** TERRENO NACIONAL OCUPADO POR ROMAN RODRIGUEZ MORAN

Con una superficie de **0 hectáreas**, más, **1000**, metros cuadrados, con, **25** decímetros cuadrados

El expediente lleva el número de identificación: **2-130-15** del **19** de **FEBRERO** del año **2015**

Para efectos legales, el presente edicto se fijará por quince (15) días hábiles en la Dirección Regional y en la Alcaldía o Corregidora o Casa de Justicia Comunitaria de Paz de, **CHIGUIRI ARRIBA**, se publicará por tres (3) días consecutivos en un periódico de circulación nacional, y un (1) día en la Gaceta Oficial; para que cualquier persona que sienta que la solicitud de adjudicación le afecte, podrá anunciar ante la ANATI su oposición a la misma, hasta quince (15) días hábiles después de efectuada la última publicación.

**FUNDAMENTO JURÍDICO:** Artículos. 108.131 y 133 de la ley 37 de 1962

Dado en la ciudad de, **PENONOME** a los **(27)** días del mes de **OCTUBRE** del **2025**



Firma:

Nombre: **MAGDALENA CEITU**  
SECRETARIA(O) AD HOC

Firma:

Nombre: **DAN EL ROSAS ZAMBRANO**  
FUNCIONARIO(A) SUSTANCIADOR

Gaceta Oficial

Liquidación... 202-134475908



AUTORIDAD NACIONAL DE ADMINISTRACIÓN DE TIERRAS  
DIRECCIÓN NACIONAL DE TITULACIÓN Y REGULARIZACIÓN  
DIRECCIÓN ADMINISTRATIVA REGIONAL DE COLÓN

EDICTO N°. 3-172-2025

El suscrito Funcionario Sustanciador de la Dirección Administrativa Regional de Colón.

HACE SABER:

Que GENERINA RODRIGUEZ, con número de identidad personal 4-32-688, mujer panameña, casada, mayor de edad, con residencia en Sardinilla, corregimiento de Salamanca, Distrito de Colón, Provincia de Colón. Ha solicitado la adjudicación de un terreno baldío nacional, ubicado en la provincia de Colón, distrito de Colón, corregimiento de Salamanca, lugar Sardinilla, dentro de los siguientes linderos:

- Norte: TERRENOS NACIONALES OCUPADOS POR: AURA DEL CARMEN ROCA SANCHEZ DE SANCHEZ.  
Sur: TERRENOS NACIONALES OCUPADOS POR: MILCIADES ENRIQUE SANCHEZ RODRIGUEZ; VIRGILIO SANCHEZ RODRIGUEZ.  
Este: CARRETERA PRINCIPAL DE SALAMANCA DE 15.00M. HACIA LA TRANSISTMICA Y HACIA SALAMANCA.  
Oeste: TERRENOS NACIONALES OCUPADOS POR: MARCIAL DELGADO.

Con una superficie total de cero hectáreas, más mil trescientos cuarenta y nueve metros cuadrados, con veinticinco decímetros cuadrados (0Has. +1,349.25m²), con Plano aprobado No.301-12-6769 del 15 de mayo de 2015.

El expediente lleva el número de identificación 3-60-14 de 29 de enero del año 2014

Para efectos legales, el presente edicto se fijará por quince (15) días hábiles en la Dirección Regional y en la Alcaldía o Corregiduría o Casa de Justicia Comunitaria de Paz; se publicará por tres (3) días consecutivos en un periódico de circulación nacional, y un (1) día en la Gaceta Oficial; para que cualquier persona que sienta que la solicitud de adjudicación le afecte, podrá anunciar ante la ANATI su oposición a la misma, hasta quince (15) días hábiles después de efectuada la última publicación.

FUNDAMENTO JURÍDICO: artículos 108, 131 y 133 de la Ley 37 de 1962.

Dado en la ciudad de Colón, a los seis (06) días del mes de octubre del año dos mil veinticinco (2025).

Firma:   
Nombre: KATHERIN I. WATLER  
SECRETARIA(O) AD HOC



Firma:   
Nombre: ROSA E. CORPAS  
FUNCIONARIO(A) SUSTANCIADOR(A) a.i.



REGION N° 7 CHEPO.

EDICTO N°8-7-042-2025

El Suscrito funcionario Sustanciador de la Autoridad Nacional de  
Administración de Tierras.

HACE CONSTAR:

Que el Señor (a): **MIGUEL PIMENTEL CONTRERAS** varón panameño con  
cedula de identidad personal **1-34-814**.

Vecino (a) de **PEDREGOSO corregimiento** de **TORTI** del Distrito **CHEPO** provincia de  
**PANAMA** han solicitado a la Autoridad Nacional de Administración de Tierras mediante  
solicitud **N°8-7-714-2007, DEL 14 DE NOVIEMBRE DE 2007**, según plano aprobado N°  
**805-08-18884 del 13 de julio 2007**, la adjudicación del título oneroso de una parcela de  
tierra nacional adjudicable con una superficie total de **105HAS+9978.03M2**, propiedad de  
la Autoridad Nacional de Administración de Tierras (ANATI).

El terreno esta ubicado en la localidad de **EL TAMARINDO** Corregimiento **TORTI** Distrito  
de **CHEPO**, Provincia de **PANAMA**.

Comprendida con los siguientes Línderos:

**NORTE:** TERRENOS NACIONALES OCUPADOS POR: **EVARISTO PIMENTEL PINEDA,**  
**SERVIDUMBRE DE ACCESO A CAMINO REAL A LA COLONIA SANTEÑA**  
**(10.00M), QDA LAJA.**

**SUR:** TERRENOS NACIONALES OCUPADOS POR: **AGUSTIN PINTO DELGADO**  
**(PLANO N°805-08-23312), LUIS ANTONIO BATISTA DELGADO, ALBERTO**  
**AGUSTO RAMOS GONZALEZ.**

**ESTE:** TERRENOS NACIONALES OCUPADOS POR: **BENIGNO VERGARA**  
**CARDENAS, (PLANO N°805-23270), ALBERTO AGUSTO RAMOS GONZALEZ,**  
**QDA, LA LAJA.**

**OESTE:** TERRENOS NACIONALES OCUPADOS POR: **SATURNINO PINTO PERALTA**  
**(PLANO N°805-08-23311), AGUSTIN PINTO DELGADO (PLANO N°805-08-23312).**

Para los efectos legales se fija el presente Edicto en lugar visible de este Despacho, en la  
Alcaldía del Distrito de **CHEPO**, o casa de la justicia de **TORTI**, copia del mismo se le  
entregará al interesado para que los haga publicar en los órganos de publicidad  
correspondientes, tal como lo ordena el artículo 108 del Código Agrario. Este Edicto tendrá  
una vigencia de quince **(15)** días a partir de la última publicación.

Dado en **CHEPO** a los **28 días** del mes de **OCTUBRE** 2025.

Firma: \_\_\_\_\_

Nombre: **RUTH MORA**  
DIRECTORA REGIONAL  
Región 7 - Chepo

Firma: \_\_\_\_\_

Nombre: **YANETH DE LEON**  
Secretaria Ad - Hoc.



REPÚBLICA DE PANAMÁ  
PROVINCIA DE HERRERA  
DISTRITO DE PESÉ  
ALCALDIA MUNICIPAL  
Tel. 913-1703/913-1704



ALCALDÍA MUNICIPAL DEL DISTRITO DE PESÉ.....Pesé, 13 de  
septiembre del 2024.

EDICTO N°007-2024

EL SUSCRITO ALCALDE MUNICIPAL DEL DISTRITO DE PESÉ, POR  
ESTE MEDIO AL PÚBLICO.

HACE SABER

Que el señor **DEMETRIO VEGA CORTÉS**, varón, panameño, mayor de edad, casado, con cédula de identidad personal 6-51-2354, con domicilio en la comunidad de El Barrero, corregimiento de El Barrero, Distrito de Pesé,, ha solicitado se le extienda título de compra definitiva sobre un solar Municipal adjudicable en la comunidad de El Barrero, corregimiento de El Barrero, Distrito de Pesé, Provincia de Herrera, segregado del Folio Real N°13548, Rollo 1788, Documento 4, Código de Ubicación 6504, Propiedad del Municipio de Pesé, el cual tiene una capacidad superficiaria de cero hectáreas, mil cuatrocientos ochenta y siete y veinticinco decímetros (**0HAS+1,487.25 mts<sup>2</sup>**) y está comprendido dentro de los siguientes linderos:

**NORTE:** Folio Real 13548, Rollo 1788, Código de Ubicación 6504, propiedad del Municipio de Pesé, USUARIO Isabel Calderón de Titus, Folio Real 13549, Rollo 1788, Código de Ubicación 6504, propiedad del Municipio de Pesé USUARIO Rubén Darío Calderón Cedeño.

**SUR:** Calle sin nombre de 12.00 metros.

**ESTE:** Calle sin nombre de 8 metros.

**OESTE:** Folio Real 13548, Rollo 1788, Código de Ubicación 6504, propiedad del Municipio de Pesé USUARIO Rubén Darío Calderón Cedeño, Folio Real 13548, Rollo 1788, Código de Ubicación 6504, propiedad del Municipio de Pesé USUARIO Aida Selideth Ureña.

Para que sirva de formal notificación a fin de que se considere perjudicado con la presente solicitud haga valer sus derechos en tiempo oportuno, se fija el presente **EDICTO** en un lugar visible de este despacho por el término de ocho(8) días hábiles, tal como lo establece el artículo 16 del acuerdo 16 del 30 de septiembre de 1977, además se le entrega sendas copias al interesado para que se haga publicar por una sola vez en la Gaceta Oficial en Panamá y por tres veces consecutivas en un periódico de Panamá.

Licda. Yecenia M. Alfonso M. de Osorio  
Alcaldesa del Distrito De Pesé



Licda. Edith A. Díaz U.  
Secretaria

**Gaceta Oficial**

Liquidación... 202-134975621

**EDICTO N° 09**


**EL HONORABLE PRESIDENTE DEL CONCEJO MUNICIPAL DEL DISTRITO DE OCÚ  
HACE SABER:**


Que la siguiente persona, **DANIEL GARCIA CHÁVEZ Y OTROS**, con cédula de identidad personal No. 8-787-487, Corregimiento de Ocú, Distrito de Ocú, Provincia de Herrera.

Ha solicitado a este Despacho del Concejo Municipal, se le extienda a Título de Propiedad por compra y de manera definitiva sobre un lote de terreno (solar) Municipal adjudicarlo dentro del área y poblado del corregimiento de **Ocú**, con una superficie de **(923.76 Metros Cuadrados)**, Y se encuentra dentro de los siguientes colindantes:

**NORTE: TERRENO PROPIEDAD MUNICIPIO**  
**SUR: PABLO QUINTERO LUNA**  
**ESTE: TERRENO PROPIEDAD DEL MUNICIPIO**  
**OESTE: TERRENO PROPIEDAD MUNICIPIO**

Los que se consideren perjudicados con la presente solicitud y, para que sirva de formal notificación, a fin de que todos haga valer sus derechos en tiempo oportuno, se fija el presente edicto en lugar visible de este Despacho por el término de quince días hábiles, además se hace entrega copias al interesado para que haga publicar por una sola vez en la **GACETA OFICIAL** y en un **PERIÓDICO** de circulación en el **PAÍS**.

  
**JESSICA FLORES G**  
**SECRETARIA DEL CONSEJO**  
**MUNICIPAL OCÚ.**

  
**EIRA MARITZA FLORES.**  
**PRESIDENTA DEL CONCEJO**  
**MUNICIPAL DE OCÚ.**

Fijo el presente hoy 30 de septiembre de 2025.  
Lo desfijo hoy, 21 de octubre de 2025.



**Gaceta Oficial**

Liquidación... **202-134975742** .....



República de Panamá  
Provincia de Herrera  
Alcaldía de Parita



Palacio Municipal “Erasmus Pinilla Chiari”  
Teléfono: 974-2102

EDICTO No.19/24

El Suscrito Alcalde Municipal de Parita, al Público hace Saber:

Que a este Despacho se presentó al despacho el señor ALGIS AGUSTIN ZAMBRANO SANTANA cédula de identidad personal 8-730-865 para solicitar la compra de un lote de terreno Municipal, localizado en el CORREGIMIENTO DE PORTOBELILLO, DISTRITO DE PARITA, PROVINCIA DE HERRERA, con una superficie de 2715.38 Mts.2 y que será segregado de la finca N°12614, código de ubicación 6406, PROPIEDAD DEL MUNICIPIO DE PARITA.

Los linderos son:

**NORTE:** RESTO LIBRE DE LA FINCA N°12614, ROLLO N°53, DOCUMENTO N°1, CODIGO DE UBICACIÓN N6406 PROPIEDAD DEL MUNICIPIO DE PARITA USUARIO ANIBAL MONTILLA.

**SUR:** FINCA N° 30159679, CODIGO DE UBICACIÓN N°6406, PROPIEDAD DE BENIGNO ALVARADO MADRIGALES.

**ESTE:** CALLE CENTRAL

**OESTE:** RESTO LIBRE DE LA FINCA N° 12614, ROLLO N°53, DOCUMENTO N°1, CODIGO DE UBICACIÓN N° 6406 PROPIEDAD DEL MUNICIPIO DE PARITA USUARIO ANIBAL MONTILLA, FINCA N° 921, TOMO N°106, FOLIO N°386, CODIGO DE UBICACIÓN N°6406, PROPIEDAD DE ROSALINA ISABEL MONTILLA CASAS Y OTRAS PERSONAS.

Sus Rumbos y medidas son:

Estación	Distancia	Rumbos
1 - 2	58.42	S 60°07'33"W
2 - 3	19.07	N 77°10'09"W
3-4	14.52	S 67°53'24"W
4-5	69.90	S 58°29'03"W
5-6	09.35	N 51°37'16"W
6-7	72.59	N 55°27'17"E
7-1	22.25	N 57°01'20"E
8-9	66.77	N 66°48'47"E
9-1	20.93	S 27°55'20"E

Con base a lo que dispone el Acuerdo Municipal No.7 del 6 de mayo de 1975, reformado por el Acuerdo Municipal No. 6 de julio de 1976, se fija el Edicto Emplazatorio por 30 días, para que dentro de ese plazo de tiempo puedan presentarse las quejas de personas que se encuentran involucradas o afectadas y aleguen algún derecho sobre el lote de terreno solicitado en compra.

Copia del presente Edicto se envía a la Gaceta Oficial, Medios de Comunicación para su debida publicación.

Dado en Parita a los 11 días del mes de diciembre de 2024

  
OSMAN DIONEL BERNAL  
ALCALDE MUNICIPAL DEL  
DISTRITO DE PARITA

  
GLORIA CARVAJAL  
SECRETARIA