

# EDICTOS

REPUBLICA DE PANAMA  
MUNICIPIO DE AGUADULCE  
EDICTO #10-2025

El Alcalde Municipal del Distrito de Aguadulce, en uso de sus facultades legales, hace del conocimiento público que se ha presentado solicitud de adjudicación de terrenos Municipales.

Que la señora **NIMIA GONZALEZ JORDAN DE VICTORIA**, mujer, panameña, mayor de edad, soltera, independiente, con cedula 2-89-331, con residencia en Salitrosa, Corregimiento de Pueblos Unidos, Distrito de Aguadulce, Provincia de Coclé, ha solicitado la adjudicación por compra de un (1) lote de terreno municipal, a segregarse del Folio Real 11888, Tomo 1714, Folio 14, Código de Ubicación 2001, ubicado en Salitrosa, Corregimiento de Pueblos Unidos, Distrito de Aguadulce, cuyos linderos son los siguientes:

Norte: Folio Real 40979, Documento N° 1162779, Código de Ubicación 2001, propiedad de Kevin Audino Macías De León y Maykol Amir Castillo De León.  
Sur: Calle S/N, rodadura de asfalto, a el Ingenio Santa Rosa, a Calle Central,  
Este: Servidumbre, a calle Central.  
Oeste: Calle S/N, a Calle Central, a el Ingenio Santa Rosa.

**Descripción del lote:** del punto uno (1) o punto de partida al punto dos (2) con rumbo N22°40'25"E, limita con Calle S/N, a Calle Central, a el Ingenio Santa Rosa y mide 18.57mts., del punto dos (2) al punto tres (3) con rumbo S67°20'26"E, limita con Folio Real 40979, Documento N° 1162779, Código de Ubicación 2001, propiedad de Kevin Audino Macías De León y Maykol Amir Castillo De León y mide 44.69mts. del punto tres (3) al punto cuatro (4) con rumbo S13°30'41"W; limita con Servidumbre, a calle Central y mide 12.80mts., del punto cuatro (4) al punto uno (1) o punto de partida con rumbo N74°34'21"W, limita con Calle S/N, rodadura de asfalto, a el Ingenio Santa Rosa, a Calle Central y mide 47.10mts

El área del terreno solicitado es de 716.21mts<sup>2</sup>. Para que sirva de formal notificación, se fija el presente edicto en lugar visible en esta Alcaldía y en la Casa Comunitaria de Paz del Corregimiento de El Roble, para que todas aquellas personas que se crean perjudicadas o tengan mejor derecho, hagan valer los derechos.

Copia de este edicto se le entregará a la parte interesada, para que la haga publicar en un diario de circulación nacional por tres (3) días seguidos y un día en la Gaceta Oficial.

Este edicto se fijará por el término de quince (15) días hábiles, contados a partir de la fecha de fijación.

Dado en la ciudad de Aguadulce, a los treinta y uno (31) días del mes de marzo del año dos mil veinticinco (2025).

(fdo.)  
Licdo. Cristian Eccles  
Alcalde Municipal

(Hay sello del caso)

(fdo.)  
Licda. Yalcenia D. de Tejera  
Secretaria General de Alcaldía

Es fiel copia de su original, Aguadulce, 31 de marzo de 2025.



Licda. Yalcenia D. de Tejera  
Secretaría General



Gaceta Oficial

Liquidación...202-134853553

d. v 94

REPUBLICA DE PANAMA  
MUNICIPIO DE AGUADULCE  
EDICTO #30-25

El Alcalde Municipal del Distrito de Aguadulce, en uso de sus facultades legales, hace del conocimiento público que se ha presentado solicitud de adjudicación de terrenos Municipales.

Que la señora **CARLA MARQUELA MARTINEZ CRUZ**, mujer, panameña, mayor de edad, soltera, independiente, con cedula de identidad personal 2-725-1778, con domicilio en Barriada La Unión, Corregimiento de Pocrí, Distrito de Aguadulce, Provincia de Coclé y **CELINDA AIDEE MARTINEZ CRUZ**, mujer, panameña, mayor de edad, casada, empleada pública, con cedula 2-714-2327, con domicilio en Barriada La Unión, Corregimiento de Pocrí, Distrito de Aguadulce, Provincia de Coclé, han solicitado en este despacho, la adjudicación de un lote de terreno ubicado en Calle Holanda, Corregimiento de Barrios Unidos, Distrito de Aguadulce a segregarse del Folio Real 11438, Código de Ubicación 2001, cuyos linderos son los siguientes:

Norte: Calle Holanda, al Estadio, a Calle El Salinero.  
Sur: Resto libre del Folio Real N°11438, Código de Ubicación 2001, propiedad del Municipio de Aguadulce, ocupado por Milagros Bonilla y Juan Campos.  
Este: Resto libre del Folio Real N°11438, Código de Ubicación 2001, propiedad del Municipio de Aguadulce, ocupado por Lidia Jiménez.  
Oeste: Resto libre del Folio Real N°11438, Código de Ubicación 2001, propiedad del Municipio de Aguadulce, ocupada por Miguel Vásquez.

El lote de terreno se describe de la siguiente Forma: **Descripción del lote:** del punto uno (1) o punto de partida al punto dos (2) con rumbo S10°39'14"W, limita con Resto libre del Folio Real N°11438, Código de Ubicación 2001, propiedad del Municipio de Aguadulce, ocupado por Lidia Jiménez y mide 18.221mts., del punto dos (2) al punto tres (3) con rumbo N75°00'35"W, limita con Resto libre del Folio Real N°11438, Código de Ubicación 2001, propiedad del Municipio de Aguadulce, ocupado por Juan Campos y mide 7.437mts., del punto tres (3) al punto cuatro (4) con rumbo N86°50'04"W limita con Resto libre del Folio Real N°11438, Código de Ubicación 2001, propiedad del Municipio de Aguadulce, ocupado por Juan Campos y mide 2.166mts., del punto cuatro (4) al punto cinco (5) con rumbo N82°10'27"W, limita con Resto libre del Folio Real N°11438, Código de Ubicación 2001, propiedad del Municipio de Aguadulce, ocupado por Juan Campos y Milagros Bonilla y mide 9.713mts., del punto cinco (5) al punto seis (6) con rumbo N12°31'41"E, limita con Resto libre del Folio Real N°11438, Código de Ubicación 2001, propiedad del Municipio de Aguadulce, ocupada por Miguel Vásquez y mide 18.776mts, del punto seis (6) al punto uno (1) con rumbo S78°17'05"E, limita con Calle Holanda, al Estadio, a Calle El Salinero y mide 18.653mts.

El área total del terreno solicitado es de 345.31mts<sup>2</sup>. Para que sirva de formal notificación, se fija el presente edicto en lugar visible en esta Alcaldía y en la Corregiduria de Barrios Unidos, para que todas aquellas personas que se crean perjudicadas o tengan mejor derecho, hagan valer los derechos.

Copia de este edicto se le entregará a la parte interesada, para que la haga publicar en un diario de circulación nacional por tres (3) días seguidos y un día en la Gaceta Oficial.

Este edicto se fijará por el término de quince (15) días hábiles, contados a partir de la fecha de fijación.

Dado en la ciudad de Aguadulce, a los veintidós (22) días del mes de octubre del año dos mil veinticinco (2025).

(Fdo.)  
Licdo. Cristian Eccles  
Alcalde Municipal

(Hay sello del caso)

(Fdo.)  
Licda. Yalcenia De Tejera  
Secretaria General

Es fiel copia de su original, Aguadulce, 22 de octubre de 2025.

Yalcenia D. de Tejera

LICDA YATCENIA DE TEJERA  
Secretaria General





EDICTO N° 287-2025

DIRECCIÓN NACIONAL DE TITULACIÓN Y REGULARIZACIÓN  
DIRECCIÓN ADMINISTRATIVA REGIONAL DE CHIRIQUI

El Suscrito Funcionario Sustanciador de la Autoridad Nacional de Administración de Tierras, en la provincia de **Chiriquí** al público.

HACE CONSTAR:

Que el (los) Señor (a) **OLIVER JOEL GOMEZ LEZCANO** Vecino (a) de **JARAMILLO ABAJO** Corregimiento de **JARAMILLO** del Distrito de **BOQUETE** provincia de **CHIRIQUI** portador de la cédula de identidad personal **N°4-743-1120** VARON de nacionalidad **PANAMEÑA, MAYOR DE EDAD, SOLTERO** ocupación **ADMINISTRADOR DE EMPRESA** ha solicitado a la Autoridad Nacional de Administración de Tierras mediante solicitud N° **ADJ-4-634-2021** la adjudicación del título oneroso de Tierra Baldía Nacional adjudicable con una superficie total de **0 HAS+0,548.27M2.**

El terreno está ubicado en la localidad de **JARAMILLO ABAJO** Corregimiento de **JARAMILLO** Distrito de **BOQUETE** Provincia de **CHIRIQUI** comprendida dentro de los siguientes linderos:

**NORTE: FOLIO REAL 78816 CODIGO 4306 PROPIEDAD DE HERIBERTO MONTENEGRO ROVIRA Y OTRO, PLANO N° 404-05-20581.**

**SUR: SERVIDUMBRE DE 3.00M A OTROS LOTES A LA VIA JARAMILLO CENTRO – A JARAMILLO ABAJO.**


**ESTE: TERRENO NACIONAL OCUPADO POR LUIS SAMUDIO ROVIRA.**

**OESTE: TERRENO NACIONAL OCUPADO POR YANETH MONTENEGRO ROVIRA.**

Para los efectos legales se fija el presente Edicto en lugar visible de este Despacho, en la Alcaldía del Distrito DE **BOQUETE** o en el Despacho de Juez de Paz de **JARAMILLO** copias del mismo se le entregará al interesado para que los haga publicar en los órganos de publicidad correspondientes, tal como lo ordena la ley 37 de 1962. Este Edicto tendrá una vigencia de quince (**15**) días a partir de la última publicación.

Dado en DAVID a los **10** días del mes de **SEPTIEMBRE** de **2025**.

Firma:   
Nombre: **LICDA. YENYFER M. RUEDA C.**  
Funcionaria Sustanciadora  
Anati-Chiriquí

Firma:   
Nombre: **ILMA I. GUERRA DESAMUDIO**  
Secretaria Ad-Hoc



Gaceta Oficial

Liquidación. 202-134794350..

EDICTO N° 289-2025

DIRECCIÓN NACIONAL DE TITULACIÓN Y REGULARIZACIÓN  
DIRECCIÓN ADMINISTRATIVA REGIONAL DE CHIRIQUI

El Suscrito Funcionario Sustanciador de la Autoridad Nacional de Administración de Tierras, en la provincia de **Chiriquí** al público.

HACE CONSTAR:

Que el (los) Señor (a) **EVIDELIA GUERRA ESPINOSA** Vecino (a) de **PALMARITO** Corregimiento de **SANTA CLARA** del Distrito de **RENACIMIENTO** provincia de **CHIRIQUI** portador de la cédula de identidad personal **N°4-116-1275 MUJER** de nacionalidad **PANAMEÑA, MAYOR DE EDAD, SOLTERA ocupación AMA DE CASA** ha solicitado a la Autoridad Nacional de Administración de Tierras mediante solicitud **ADI-4-428-2022** la adjudicación del título oneroso, de tierra Baldía Nacional adjudicable, con una superficie total de **00HAS+3,824.14M².**

El terreno está ubicado en la localidad de **PALMARITO** Corregimiento de **SANTA CLARA** Distrito de **RENACIMIENTO** Provincia de **CHIRIQUI** comprendida dentro de los siguientes linderos:

**NORTE: TERRENO NACIONAL OCUPADO POR DEMETRIO CABALLERO CENTENO.**

**SUR; TERRENO NACIONAL OCUPADO POR EDUARDO GUERRA ESPINOZA.**


**ESTE: CARRETERA PRINCIPAL DE ASFALTO DE 30.00M A RIO SERENO A VOLCAN.**

**OESTE: TERRENO NACIONAL OCUPADO POR DEMETRIO CABALLERO CENTENO.**

Para los efectos legales se fija el presente Edicto en lugar visible de este Despacho, en la Alcaldía del Distrito DE **RENACIMIENTO o** en el Despacho de Juez de Paz de **SANTA CLARA** copias del mismo se le entregará al interesado para que los haga publicar en los órganos de publicidad correspondientes, tal como lo ordena la ley 37 de 1962. Este Edicto tendrá una vigencia de quince (15) días a partir de la última publicación.

Dado en **DAVID** a los **15** días del mes de **SEPTIEMBRE** de **2025.**

Firma:   
Nombre: **LICDA. YENYFER M. RUEDA C.**  
Funcionaria Sustanciadora  
Anati-Chiriquí

Firma:   
Nombre: **ILMA I. GUERRA DE SAMUDIO**  
Secretaria Ad-Hoc



Gaceta Oficial

Liquidación.202-134893551...





EDICTO N° 310-2025

DIRECCIÓN NACIONAL DE TITULACIÓN Y REGULARIZACIÓN  
DIRECCIÓN ADMINISTRATIVA REGIONAL DE CHIRIQUI

El Suscrito Funcionario Sustanciador de la Autoridad Nacional de Administración de Tierras, en la provincia de **Chiriquí** al público.

HACE CONSTAR:

Que el (los) Señor (a) **IDALIDES JIMENEZ SERRANO** Vecino (a) de **LA ACEQUIA** Corregimiento de **POTRERILLOS ABAJO** del Distrito de **DOLEGA** provincia de **CHIRIQUI** portador de la cédula de identidad personal **N°4-134-654 MUJER** de nacionalidad **PANAMEÑA, MAYOR DE EDAD, CASADA ocupación INDEPENDIENTE** ha solicitado a la Autoridad Nacional de Administración de Tierras mediante solicitud **N°-4-0411-2015, según plano aprobado N°407-05-25540** la adjudicación del título oneroso, de tierra Baldía Nacional adjudicable, con una superficie total de **00HAS+1,169.62M².**

El terreno está ubicado en la localidad de **LA ACEQUIA** Corregimiento de **POTRERILLOS ABAJO** Distrito de **DOLEGA** Provincia de **CHIRIQUI** comprendida dentro de los siguientes linderos:

**NORTE: TERRENO NACIONAL OCUPADO POR: (N.L.) LELIS SERRANO DE JIMENEZ (N.U.) LELIS MARIA SERRANO DE JIMENEZ.**


**SUR: FINCA 28082 ROLLO 19737 DOCUMENTO 2 PROPIEDAD DE IDALIDES JIMENEZ SERRANO PLANO N° 46-05-10159, SERVIDUMBRE DE 6.00M A OTRO PREDIO A CARRETERA DE 30.00M A DOLEGA A POTRERILLOS.**


**ESTE: TERRENO NACIONAL OCUPADO POR: (N.L.) LELIS SERRANO DE JIMENEZ (N.U.) LELIS MARIA SERRANO DE JIMENEZ, SERVIDUMBRE DE 6.00M, A OTRO PREDIO A CARRETERA DE 30.00M A DOLEGA A POTRERILLOS.**

**OESTE: TERRENO NACIONAL OCUPADO POR: (N.L.) LELIS SERRANO DE JIMENEZ (N.U.) LELIS MARIA SERRANO DE JIMENEZ, CARRETERA DE 30.00M QUE CONDUCE A DOLEGA A POTRERILLOS.**

Para los efectos legales se fija el presente Edicto en lugar visible de este Despacho, en la Alcaldía del Distrito DE **DOLEGA o** en el Despacho de Juez de paz de **POTRERILLOS ABAJO** copias del mismo se le entregará al interesado para que los haga publicar en los órganos de publicidad correspondientes, tal como lo ordena la ley 37 de 1962. Este Edicto tendrá una vigencia de quince (15) días a partir de la última publicación.

Dado en DAVID a los **26** días del mes de **SEPTIEMBRE** de **2025.**

Firma:   
Nombre: **LICDA. YÉNYFER M. RUEDA C.**  
Funcionaria Sustanciadora  
Anati-Chiriquí

Firma:   
Nombre: **ILMA I. GUERRA DE SAMUDIO**  
Secretaria Ad-Hoc



Gaceta Oficial

Liquidación...202-134870474

EDICTO N° 319 -2025

DIRECCIÓN NACIONAL DE TITULACIÓN Y REGULARIZACIÓN  
DIRECCIÓN ADMINISTRATIVA REGIONAL DE CHIRIQUI

El Suscrito Funcionario Sustanciador de la Autoridad Nacional de Administración de Tierras, en la provincia de **Chiriquí** al público.

HACE CONSTAR:

Que el (los) Señor (a) **LUIS ANDRES ESPINOSA GONZALEZ** Vecino (a) de **VOLCAN**, Corregimiento de **VOLCAN** del Distrito de **TIERRAS ALTAS** provincia de **CHIRIQUI** portador de la cédula de identidad personal **N°4-729-2225 VARON** de nacionalidad **PANAMEÑA, MAYOR DE EDAD, SOLTERO ocupación AGRICULTOR** ha solicitado a la Autoridad Nacional de Administración de Tierras mediante solicitud **N° 4-0723 DEL 17 DE SEPTIEMBRE DE 2013, según plano aprobado N°405-04-24530** la adjudicación del título oneroso, de tierra Baldía Nacional adjudicable, con una superficie total de **01HAS+0,175.99M².**

El terreno está ubicado en la localidad de **LOS GONZALEZ** Corregimiento de **CERRO PUNTA** Distrito de **TIERRAS ALTAS** Provincia de **CHIRIQUI** comprendida dentro de los siguientes linderos:

**NORTE: TERRENOS NACIONALES OCUPADOS POR: JAIME GRANDA, TERRENOS NACIONALES OCUPADOS POR: HUMBERTO GUTIERREZ MENDOZA.**

**SUR: TERRENOS NACIONALES OCUPADOS POR: VEDRAN JERCOVICH.**


**ESTE: TERRENOS NACIONALES OCUPADOS POR: VEDRAN JERCOVICH.**

**OESTE: TERRENOS NACIONALES OCUPADOS POR: LUIS ANDRES ESPINOSA GONZALEZ PLANO N° 44-04-9096, SERVIDUMBRE DE 10.00M.**

Para los efectos legales se fija el presente Edicto en lugar visible de este Despacho, en la Alcaldía del Distrito DE **TIERRAS ALTAS o** en el Despacho de Juez de paz de **CERRO PUNTA** copias del mismo se le entregará al interesado para que los haga publicar en los órganos de publicidad correspondientes, tal como lo ordena la ley 37 de 1962. Este Edicto tendrá una vigencia de quince (**15**) días a partir de la última publicación.

Dado en DAVID a los **01** días del mes de **OCTUBRE** de **2025.**

Firma:   
Nombre: LICDA. YENYFER M. RUEDA C.  
Funcionaria Sustanciadora  
Anati-Chiriquí

Firma:   
Nombre: ILMA I. GUERRA DE SAMUDIO  
Secretaria Ad-Hoc





EDICTO N°343 -2025

DIRECCIÓN NACIONAL DE TITULACIÓN Y REGULARIZACIÓN  
DIRECCIÓN ADMINISTRATIVA REGIONAL DE CHIRIQUI

El Suscrito Funcionario Sustanciador de la Autoridad Nacional de Administración de Tierras, en la provincia de **Chiriquí** al público.

HACE CONSTAR:

Que el (los) Señor (a) **YURIETH MIRANDA HIDALGO DE GUERRA** Vecino (a) de **ALTAMIRA**, Corregimiento de **RIO SERENO** del Distrito de **RENACIMIENTO** provincia de **CHIRIQUI** portador de la cédula de identidad personal **N°4-719-2357 MUJER** de nacionalidad **PANAMEÑA, MAYOR DE EDAD, CASADA ocupación DOCENTE** ha solicitado a la Autoridad Nacional de Administración de Tierras mediante solicitud **ADJ-4-407-2024** la adjudicación del título oneroso, de tierra Baldía Nacional adjudicable, con una superficie total de **00 HA + 1,366.91M².**

El terreno está ubicado en la localidad de **ALTAMIRA** Corregimiento de **RIO SERENO** Distrito de **RENACIMIENTO** Provincia de **CHIRIQUI** comprendida dentro de los siguientes linderos:

**NORTE: TERRENO NACIONAL OCUPADO POR: YENDRI MIRANDA HIDALGO, TERRENO NACIONAL OCUPADO POR IRINA ISTMETH MIRANDA HIDALGO.**


**SUR: TERRENO NACIONAL OCUPADO POR: YENDRI MIRANDA HIDALGO, CALLE DE ASFALTO DE 15.00M A ALTAMIRA – A OTRAS FINCAS.**

**ESTE: TERRENO NACIONAL OCUPADO POR IRINA ISTMETH MIRANDA HIDALGO, CALLE DE ASFALTO DE 15.00M A ALTAMIRA A OTRAS FINCAS.**


**OESTE: TERRENO NACIONAL OCUPADO POR YENDRI MIRANDA HIDALGO.**

Para los efectos legales se fija el presente Edicto en lugar visible de este Despacho, en la Alcaldía del Distrito DE **RENACIMIENTO o** en el Despacho de Juez de paz de **RIO SERENO** copias del mismo se le entregará al interesado para que los haga publicar en los órganos de publicidad correspondientes, tal como lo ordena la ley 37 de 1962. Este Edicto tendrá una vigencia de quince (15) días a partir de la última publicación.

Dado en DAVID a los **15** días del mes de **OCTUBRE** de **2025**.

Firma: 

Nombre: **LICDA. YENYFER M. RUEDA C.**  
Funcionaria Sustanciadora  
Anati-Chiriquí

Firma: 

Nombre: **ILMA I. GUERRA DE SAMUDIO**  
Secretaria Ad-Hoc



EDICTO N° 344 -2025

DIRECCIÓN NACIONAL DE TITULACIÓN Y REGULARIZACIÓN  
DIRECCIÓN ADMINISTRATIVA REGIONAL DE CHIRIQUI

El Suscrito Funcionario Sustanciador de la Autoridad Nacional de Administración de Tierras, en la provincia de **Chiriquí** al público.

HACE CONSTAR:

Que el (los) Señor (a) **YURIETH MIRANDA HIDALGO DE GUERRA** Vecino (a) de **ALTAMIRA**, Corregimiento de **RIO SERENO** del Distrito de **RENACIMIENTO** provincia de **CHIRIQUI** portador de la cédula de identidad personal **N°4-719-2357 MUJER** de nacionalidad **PANAMEÑA, MAYOR DE EDAD, CASADA ocupación DOCENTE** ha solicitado a la Autoridad Nacional de Administración de Tierras mediante solicitud **ADJ-4-419-2024** la adjudicación del título oneroso, de tierra Baldía Nacional adjudicable, con una superficie total de **01 HA + 5,390.55MTS²**.

El terreno está ubicado en la localidad de **ALTAMIRA** Corregimiento de **RIO SERENO** Distrito de **RENACIMIENTO** Provincia de **CHIRIQUI** comprendida dentro de los siguientes linderos:  
**GLOBO A AREA: 0HAS +6,063.43M²**

**NORTE: CAMINO DE TIERRA DE 6.00M A OTRAS FINCAS, TERRENO NACIONAL OCUPADO POR LUNALIRYS MIRANDA MARTINEZ, QUEBRADA SIN NOMBRE DE POR MEDIO -SERVIDUMBRE FLUVIAL DE 3.00M.**

**SUR: TERRENO NACIONAL OCUPADO POR YENDRI MIRANDA HIDALGO, TERRENO NACIONAL OCUPADO POR ANGELICA LISNETH OMLIN CONCEPCION.**

**ESTE: CAMINO DE TIERRA DE 6.00M A OTRAS FINCAS.**

**OESTE: TERRENO NACIONAL OCUPADO POR YENDRI MIRANDA HIDALGO.**

**GLOBO B AREA: 0HAS + 9,327.12M²**

**NORTE: TERRENO NACIONAL OCUPADO POR CASIMIRO MIRANDA HIDALGO, QUEBRADA SIN NOMBRE DE POR MEDIO - SERVIDUMBRE FLUVIAL DE 3.00M, FINCA 4478, CODIGO DE UBICACIÓN 4C01, PROPIEDAD DE MARICELLYS AGUIRRE CEDEÑO DE NEGRON.**

**SUR: CAMINO DE TIERRA DE 6.00M A OTRAS FINCAS, TERRENO NACIONAL OCUPADO POR MARICELLYS AGUIRRE CEDEÑO DE NEGRON, FINCA N° 4478 CODIGO DE UBICACIÓN 4C01, PROPIEDAD DE MARICELLYS AGUIRRE CEDEÑO DE NEGRON.**


**ESTE: FINCA N° 4478, CODIGO DE UBICACIÓN 4C01, PROPIEDAD DE MARICELLYS AGUIRRE CEDEÑO DE NEGRON.**

**OESTE: CAMINO DE TIERRA DE 6.00M A OTRAS FINCAS**

Para los efectos legales se fija el presente Edicto en lugar visible de este Despacho, en la Alcaldía del Distrito DE **RENACIMIENTO** o en el Despacho de Juez de paz de **RIO SERENO** copias del mismo se le entregará al interesado para que los haga publicar en los órganos de publicidad correspondientes, tal como lo ordena la ley 37 de 1962. Este Edicto tendrá una vigencia de quince (15) días a partir de la última publicación.

Dado en DAVID a los **15** días del mes de **OCTUBRE** de **2025**.

Firma:   
Nombre: **LICDA. YENYFER M. RUEDA C.**  
Funcionaria Sustanciadora  
Anati-Chiriquí

Firma:   
Nombre: **ILMA I. GUERRA DE SAMUDIO**  
Secretaria Ad-Hoc





AUTORIDAD NACIONAL DE ADMINISTRACIÓN DE TIERRAS  
DIRECCIÓN NACIONAL DE TITULACIÓN Y REGULARIZACIÓN  
DIRECCIÓN ADMINISTRATIVA REGIONAL DE PANAMA OESTE

EDICTO N°202-2025

La suscrita Funcionaria Sustanciadora de la Dirección Administrativa Regional de Panamá Oeste

HACE SABER:

Que **VICTOR HERNANDEZ BRAVO**, varón panameño, estado civil: **SOLTERO**, con cédula de identidad personal N° **8-236-1145**, vecino (a) residencia en **LA VALDEZA CALLE 4**, Corregimiento: **GUADALUPE**, Distrito: **LA CHORRERA**, ha solicitado ante la Autoridad Nacional de Administración de Tierras (ANATI), la adjudicación y Regularización de un terreno estatal patrimonial, mediante la solicitud N° **ADJ-13-231-2020, DE 30 DE SEPTIEMBRE DE 2020**, en la provincia **PANAMÁ OESTE** del distrito de **LA CHORRERA**, corregimiento de **GUADALUPE**, lugar: **LA VALDEZA** dentro de los siguientes linderos:

Norte: **RESTO DE FINCA 671, TOMO 14, FOLIO 84, CODIGO 8616, PROPIEDAD DE LA NACION OCUPADO POR: DIDIMO ABREGO.**

Sur: **VIA PRINCIPAL DE LA VALDEZA 15.00 MTS, A LA CIA A LLANO LARGO.**

Este: **RESTO DE FINCA 671, TOMO 14, FOLIO 84, CODIGO 8616, PROPIEDAD DE LA NACION OCUPADO POR: EUSEBIO SANCHEZ.**


Oeste: **RESTO DE FINCA 671, TOMO 14, FOLIO 84, CODIGO 8616, PROPIEDAD DE LA NACION OCUPADO POR: DIDIMO ABREGO.**

Con una superficie de **0** hectáreas, **0962 MTS** más cuadrados, con **22** decímetros cuadrados. LOTE DE TERRENO SEGREGADO DE LA FINCA 671 TOMO 14 FOLIO 84, CODIGO 8616 PROPIEDAD DE LA NACION QUE SERA SOLICITADO EN COMPRA A LA NACION ATRAVES DE LA AUTORIDAD NACIONAL DE ADMINISTRACION DE TIERRAS.

Para efectos legales, el presente edicto se fijará por quince (15) días hábiles en la Dirección Regional y en la Alcaldía o Corregiduría o Casa de Justicia Comunitaria de Paz; se publicará por tres (3) días consecutivos en un periódico de circulación nacional, y un (1) día en la Gaceta Oficial; para que cualquier persona que sienta que la solicitud de adjudicación le afecte, podrá anunciar ante la ANATI su oposición a la misma, hasta quince (15) días hábiles después de efectuada la última publicación.


FUNDAMENTO JURÍDICO: artículos 108, 131 y 133 de la Ley 37 de 1962.

Dado en la Provincia de **PANAMA OESTE** a los trece (13) días del mes de octubre del año **2025**.

Firma: 

Nombre: LICDA. ADRIANA MORENO de CHACÓN

DIRECTORA REGIONAL DE LA PROVINCIA PANAMA OESTE-ANATI

Firma: 

Nombre: TRACEY GUERRA.


FUNCIONARIA SUSTANCIADORA-ENCARGADA, a.i

FIJADO HOY:		
Día	Mes	Año
A las:		

Firma: \_\_\_\_\_

Nombre: \_\_\_\_\_

SECRETARIO ANATI



DESIJADO HOY:		
Día	Mes	Año
A las:		

Firma: \_\_\_\_\_

Nombre: \_\_\_\_\_

SECRETARIO ANATI

AM/TG/ev



DIRECCION NACIONAL DE TITULACION Y REGULARIZACION  
PROVINCIA DE COCLE

EDICTO N°076-2025

El suscrito Funcionario Sustanciador de la Dirección Administrativa Regional de Coclé

HACE SABER:

Que : **KATHY EDUARDA MARTINEZ VALDES Y OTROS**, nacionalidad , **PANAMEÑA** de sexo, **FEMENINO** , estado civil ,**SOLTERA** , mayor de edad con número de identidad personal **N°8-877-2165**, con residencia en ,**CHURUQUITA GRANDE**, corregimiento , **GENERAL VICTORIANO LORENZO**, distrito de **PENONOME**, provincia de , **COCLE** ; con ocupación, **TOPOGRAFA**, ha solicitado la adjudicación de un terreno baldío nacional ubicado en la provincia de, **COCLE**, distrito de , **PENONOME**, corregimiento de , **GENERAL VICTORIANO LORENZO**, lugar , **CHURUQUITA GRANDE**, dentro de los siguientes linderos:

**NORTE:** SERVIDUMBRE DE TIERRA DE 6.00M-HACIA OTROS LOTES-HACIA CALLE PRINCIPAL-ZANJA PLUVIAL DE 3.00M-TERRENO NACIONAL OCUPADO POR ARNULFO NUÑEZ GORDON **SUR:** TERRENO NACIONAL OCUPADO POR FELIX ANTONIO NUÑEZ PLANO N°205-04-6699 DE 3 DE ENERO DE 1997 **ESTE:** SERVIDUMBRE DE TIERRA DE 3.00M-SERVIDUMBRE DE TIERRA DE 6.00M-HACIA OTROS LOTES-HACIA CALLE PRINCIPAL **OESTE:** FOLIO REAL N°26790 CODIGO DE UBICACIÓN 2506, PROPIEDAD DE CARLOS AUGUSTO RIVAS MADRID Y OTROS- ZANJA PLUVIAL DE 3.00M


Con una superficie de **0 hectáreas**, más, **9355**, metros cuadrados, con, **40** decímetros cuadrados


El expediente lleva el número de identificación: **ADJ-2-499-22** del **16** de **SEPTIEMBRE** del año **2022**

Para efectos legales, el presente edicto se fijará por quince (15) días hábiles en la Dirección Regional y en la Alcaldía o Corregidora o Casa de Justicia Comunitaria de Paz de , **CHIGUIRI ARRIBA** , se publicará por tres (3) días consecutivos en un periódico de circulación nacional, y un (1) día en la Gaceta Oficial; para que cualquier persona que sienta que la solicitud de adjudicación le afecte, podrá anunciar ante la ANATI su oposición a la misma, hasta quince (15) días hábiles después de efectuada la última publicación.

FUNDAMENTO JURÍDICO: Artículos. 108.131 y 133 de la ley 37 de 1962

Dado en la ciudad de **PENONOME** a los (24) días del mes de **SEPTIEMBRE del 2025**

Firma:   
Nombre: **MAGDALENA CEITU**  
SECRETARIA(O) AD HOC

Firma:   
Nombre: **DAN EL ROSAS ZAMBRANO**  
FUNCIONARIO(A) SUSTANCIADOR

Día	Mes	Año
A las:		

Firma: \_\_\_\_\_  
Nombre: **MAGDALENA CEITU**  
SECRETARIA(O) ANATI

Día	Mes	Año
A las:		

Firma: \_\_\_\_\_  
Nombre: **MAGDALENA CEITU**  
SECRETARIA(O) ANATI





AUTORIDAD NACIONAL DE ADMINISTRACIÓN DE TIERRAS  
DIRECCIÓN NACIONAL DE TITULACIÓN Y REGULARIZACIÓN  
DIRECCIÓN ADMINISTRATIVA REGIONAL DE PANAMA OESTE

EDICTO N°212-2025

La suscrita Funcionaria Sustanciadora de la Dirección Administrativa Regional de Panamá Oeste

HACE SABER:

Que **MARIELA DEL CARMEN CEDEÑO PERALTA**, mujer panameña, estado civil: **SOLTERA**, con cédula de identidad personal N° **7-116-863**, vecino (a) residencia en **FLAMENCO**, Corregimiento: **SORA**, Distrito: **CHAME**, ha solicitado ante la Autoridad Nacional de Administración de Tierras (ANATI), la adjudicación y Regularización de un terreno estatal patrimonial, mediante la solicitud N° **ADJ-13-684-2022, DE 01 DE DICIEMBRE DE 2022**, en la provincia **PANAMÁ OESTE** del distrito de **CHAME**, corregimiento de **SORA**, lugar: **FLAMENCO** dentro de los siguientes linderos:

Norte: **TERRENOS NACIONALES OCUPADOS POR: AUGUSTO NAVARRO VEGA.**

Sur: **TERRENOS NACIONALES OCUPADOS POR: MANUEL NAVARRO.**

Este: **CALLE DE TIERRA 10.00M, A LA CARRET. PRINC. DE ALTOS DEL MARIA, A OTROS LOTES, CALLE SIN SALIDA DE TIERRA**

Oeste: **TERRENOS NACIONALES OCUPADOS POR: AUGUSTO NAVARRO VEGA.**

Con una superficie de **0** hectáreas, **1684 MTS** más cuadrados, con **47** decímetros cuadrados. LOTE DE TERRENO BALDIO NACIONAL, SOLICITADO EN COMPRA A TRAVES DE LA AUTORIDAD NACIONAL DE ADMINISTRACION DE TIERRAS (ANATI)

Para efectos legales, el presente edicto se fijará por quince (15) días hábiles en la Dirección Regional y en la Alcaldía o Corregiduría o Casa de Justicia Comunitaria de Paz; se publicará por tres (3) días consecutivos en un periódico de circulación nacional, y un (1) día en la Gaceta Oficial; para que cualquier persona que sienta que la solicitud de adjudicación le afecte, podrá anunciar ante la ANATI su oposición a la misma, hasta quince (15) días hábiles después de efectuada la última publicación.

FUNDAMENTO JURÍDICO: artículos 108, 131 y 133 de la Ley 37 de 1962.

Dado en la Provincia de **PANAMA OESTE** a los veintiuno (21) días del mes de octubre del año **2025**.

Firma:

Nombre: **LICDA. ADRIANA MORENO de CHACÓN**  
**DIRECTORA REGIONAL DE LA PROVINCIA PANAMA OESTE- ANATI**

Firma:

Nombre: **TRACEY GUERRA.**  
**FUNCIONARIA SUSTANCIADORA- ENCARGADA, a.i**

FIJADO HOY:			SELLO	DESFIJADO HOY:		
Día	Mes	Año		Día	Mes	Año
A las:				A las:		
Firma: _____ Nombre: _____ SECRETARIO ANATI				Firma: _____ Nombre: _____ SECRETARIO ANATI		

AM/TG/ev

EDICTO N° 347-2025

DIRECCIÓN NACIONAL DE TITULACIÓN Y REGULARIZACIÓN  
DIRECCIÓN ADMINISTRATIVA REGIONAL DE CHIRIQUI

El Suscrito Funcionario Sustanciador de la Autoridad Nacional de Administración de Tierras, en la provincia de **Chiriquí** al público.

HACE CONSTAR:

Que el (los) Señor (a) **KEISY KETZALIRIS PALACIO GUERRA** Vecino (a) de **SIOGUI ABAJO** Corregimiento de **LA ESTRELLA** del Distrito de **BUGABA** provincia de **CHIRIQUI** portador de la cédula de identidad personal **N°4-751-1279** MUJER de nacionalidad **PANAMEÑA, MAYOR DE EDAD, SOLTERA** **ocupación TRANSPORTE** ha solicitado a la Autoridad Nacional de Administración de Tierras mediante solicitud **ADJ-4-484-2019** la adjudicación del título oneroso, de tierra Baldía Nacional adjudicable, con una superficie total de **0HA+927.44M².**


El terreno está ubicado en la localidad de **SIOGUI ABAJO** Corregimiento de **LA ESTRELLA** Distrito de **BUGABA** Provincia de **CHIRIQUI** comprendida dentro de los siguientes linderos:

- NORTE: TERRENO NACIONAL OCUPADO POR: CARLOS ENOC PALACIO GUERRA.**  
**TERRENO NACIONAL OCUPADO POR: CARLOS PALACIO GUERRA.**
- SUR: CARRETERA PRINCIPAL DE 20.00M A LA ESCUELA LA TRANCA A LA C.I.A.**  
**TERRENO NACIONAL OCUPADO POR: MARTA SERRACIN VARGAS DE CENTENO.**
- ESTE: CARRETERA DE 20.00M A LA ESCUELA LA TRANCA A LA C.I.A.**  
**TERRENO NACIONAL OCUPADO POR: CARLOS ENOC PALACIO GUERRA.**
- OESTE: TERRENO NACIONAL OCUPADO POR: RAFAEL ARAUZ TELLO.**  
**TERRENO NACIONAL OCUPADO POR: MARTA SERRACIN VARGAS DE CENTENO.**

Para los efectos legales se fija el presente Edicto en lugar visible de este Despacho, en la Alcaldía del Distrito DE **BUGABA** o en el Despacho de Juez de Paz de **LA ESTRELLA** copias del mismo se le entregará al interesado para que los haga publicar en los órganos de publicidad correspondientes, tal como lo ordena la ley 37 de 1962. Este Edicto tendrá una vigencia de quince (15) días a partir de la última publicación.

Dado en **DAVID** a los **21** días del mes de **OCTUBRE** de **2025.**

Firma:   
Nombre: **LICDA. YENYFER M. RUEDA C.**  
Funcionaria Sustanciadora  
Anati-Chiriquí

Firma:   
Nombre: **ILMA I. GUERRA DE SAMUDIO**  
Secretaria Ad-Hoc

