



**REPÚBLICA DE PANAMÁ
PROVINCIA DE VERAGUAS
DISTRITO DE CAÑAZAS
MUNICIPIO DE CAÑAZAS
CONCEJO MUNICIPAL DE CAÑAZAS**



**ACUERDO No. 08
DE 30 DE ABRIL DE 2025**

**POR MEDIO DEL CUAL SE APRUEBA EL PLAN
ESTRATEGICO DEL DISTRITO DE CAÑAZAS.**

**EL HONORABLE CONCEJO MUNICIPAL DEL DISTRITO DE
CAÑAZAS, EN USO DE SUS FACULTADES LEGALES QUE LE
CONFIERE LA LEY; Y**

CONSIDERANDO:

Que en el proceso de descentralización a través de la Ley 37 de 29 de junio de 2009, modificada por Ley 66 de 29 de octubre de 2015, se define el Plan Estratégico Distrital como la competencia del Municipio que contendrá el Plan de ordenamiento Territorial, el Programa de inversión de Obras Publica y Servicios Municipales y un Plan Operativo Anual del Distrito, elaborado mediante la integración de los planes de desarrollo estratégicos locales de los Corregimientos y la visión del Distrito, siguiendo las orientaciones de política nacional y sectorial, contenidas en el Plan Estratégico de Gobierno.

Que la Autoridad Nacional de Descentralización tiene entre sus metas que todos los Municipios cuenten con los instrumentos de gestión que establece la Ley, entre los cuales está el Plan de Desarrollo Municipal o Plan Estratégico Municipal, para dar paso a las siguientes etapas que estimula la Ley en el proceso de descentralización, como la acreditación municipal.

Que con los aportes de las instituciones establecidas en el Distrito y de todos los grupos de la sociedad civil, se ha elaborado el Plan Estratégico del Distrito de Cañazas 2024-2025, el cual tiene como objetivo, trazar la planificación estratégica en lineamiento con la acción institucional y en sinergia con los propósitos de la ciudadanía, dirigida a un eficaz servicio municipal, con equidad social, crecimiento económico y sostenibilidad ambiental.

Que es competencia exclusiva del Concejo Municipal, según la Ley 106 del 8 de octubre 1973, elaborar los planes de desarrollo urbano a nivel local. Por lo antes expuesto, **HONORABLE CONCEJO MUNICIPAL DEL DISTRITO DE CAÑAZAS EN USO DE SUS FACULTADES LEGALES;**

ACUERDA

ARTICULO PRIMERO: Aprobar el Plan Estratégico del Distrito de Cañazas 2024-2025 el cual adjuntamos como anexo y forma parte integrante



del presente acuerdo, el cual consta de tres capítulos, divididos de la siguiente manera:

1. CONSIDERACIONES GENERALES:

- 1.1 Marco legal
- 1.2 Metodología
- 1.3 Misión
- 1.4 Visión

2. DIAGNOSTICO DEL DISTRITO

- 2.1 Reseña Histórica
- 2.2 Ubicación Geográfica
- 2.3 Dimensiones Estratégicas
 - 2.3.1 Dimensión Físico- Ambiental
 - 2.3.2 Dimensión Social
 - 2.3.3 Dimensión Económica
 - 2.3.4 Dimensión Semi-Urbana
- 2.4 Identificación de los principales problemas por Dimensión

3. PLANIFICACION ESTRATEGICA

- 3.1. FODA
- 3.2. Matriz de Líneas Estratégicas por Dimensión
- 3.3. Plan indicativo de Inversiones 2024-2025.


ARTÍCULO SEGUNDO: El presente Acuerdo empieza a regir a partir de su debida aprobación, publíquese en Gaceta Oficial.



ARTÍCULO TERCERO: Enviar copia del presente acuerdo y del Plan Estratégico del Municipio de Cañazas a la Autoridad Nacional de Descentralización.

Dado en el Salón de Sesiones del Honorable Concejo Municipal, “Emilio Clavel” del Distrito de Cañazas, a los treinta (30) días del mes de abril del año dos mil veinticinco (2025).


JOSE ISAAC GONZÁLEZ MÉNDEZ
 H.R. PRESIDENTE DEL CONCEJO


MELVA RAQUEL PINEDA
 SECRETARIA DEL CONCEJO


DIANA CIANCA GONZALEZ
 ALCALDE MUNICIPAL DEL
 DISTRITO DE CAÑAZAS





GOBIERNO NACIONAL
★ CON PASO FIRME ★

MINISTERIO DE
ECONOMÍA Y FINANZAS
DIRECCIÓN DE DESARROLLO TERRITORIAL



**PLAN ESTRATÉGICO
DISTRITAL INDICATIVO
CAÑAZAS
2024-2025**





Francisco Brea
Alcalde del Distrito de Cañazas

Diana Cianca
Vice-Alcalde Municipal

Corregimientos

Cañazas Cabecera
Cerro Plata
El Picador
Los Valles
San José
San Marcelo
El Aromillo
Las Cruces

Honorables Representantes

Pastor Méndez Pinto
Ubaldo Almanza
Tomas Batista
Didier Batista
Concepción Camaño
Antonio Fábrega
Adán de Gracia
José Isaac González

Unidad Técnica Municipal (UTM)

Daniel Rodríguez – Planificador
Roxana Muñoz – Arquitecta



Ministerio de
Economía y Finanzas

Felipe Chapman
Ministro

Eida Gabriela Sáiz
Viceministra de Economía

Fausto Fernandez
Viceministro de Finanzas

Juan Carlos Miranda
Director de Desarrollo Territorial

Boris Salazar
Subdirector de Desarrollo Territorial

Yaneth Delgado
Jefa Provincial de Desarrollo Territorial
Veraguas

Karoll García
Equipo Técnico



Roxana Méndez
Directora General
Autoridad Nacional de Descentralización

Wilfredo Ríos
Secretario General
Autoridad Nacional de Descentralización

Calixto Vega
Jefe de la Oficina Provincial de Veraguas

Jacinto Torres
Equipo Técnico

MENSAJE DEL ALCALDE

Cañaceños y Cañaceñas,

Como su alcalde, Francisco Brea Clavel, me dirijo a ustedes para reafirmar mi compromiso de trabajar incansablemente por el desarrollo de nuestro querido distrito de Cañazas. Hoy quiero compartir con ustedes el Plan Estratégico Distrital, una herramienta que guiará nuestras acciones para construir una comunidad más próspera, segura y llena de oportunidades para todos.

Nuestro Plan Estratégico Distrital está diseñado para abordar las necesidades más urgentes y sentar las bases de un futuro sostenible. Este plan incluye los siguientes ejes prioritarios:



1. Mejoras en la infraestructura local:

Realizaremos obras de rehabilitación de caminos y carreteras que conectan las comunidades rurales, facilitando el transporte y el acceso a servicios esenciales. También construiremos y mejoraremos instalaciones públicas como plazas, escuelas y centros de salud, brindando espacios dignos para el bienestar y la convivencia.

2. Fortalecimiento de la educación y la cultura:

Queremos garantizar que todos los niños y jóvenes de Cañazas tengan acceso a una educación de calidad. Proveeremos materiales educativos, capacitaciones para docentes y becas estudiantiles. Además, rescataremos nuestras tradiciones mediante actividades culturales que fortalezcan nuestra identidad como distrito.

3. Salud y calidad de vida:

Nuestro objetivo es garantizar el acceso a servicios de salud eficientes para todos los ciudadanos. Mejoraremos los centros de atención médica, llevaremos jornadas de salud a las comunidades más apartadas y promoveremos programas de prevención y cuidado de enfermedades.

4. Seguridad y tranquilidad ciudadana:

Trabajaremos en estrecha coordinación con las autoridades de seguridad para reforzar la vigilancia en el distrito. desarrollaremos actividades preventivas, especialmente dirigidas a la juventud.

5. Desarrollo económico y sostenibilidad:

Impulsaremos programas de capacitación y financiamiento para emprendedores locales, promoviendo la creación de pequeños negocios. Fomentaremos la actividad agrícola y el turismo rural como motores económicos del distrito, aprovechando nuestras riquezas naturales y culturales.

6. Participación ciudadana:

El éxito de este plan depende de la colaboración activa de todos los cañaceños. Por ello, crearemos espacios de diálogo comunitario para escuchar sus inquietudes, ideas y propuestas. Este despacho tiene las puertas abiertas para todos ustedes.

Estamos seguros de que juntos podemos hacer de Cañazas un modelo de desarrollo y bienestar. Este plan es un compromiso con cada familia, con cada comunidad y con el futuro que queremos construir.

Agradezco profundamente su confianza y los invito a ser parte activa de este proceso de transformación. Unidos, lograremos superar cualquier reto y construir el Cañazas que soñamos.

Con dedicación y esperanza,

Francisco Brea Clavel

Alcalde de Cañazas

ÍNDICE

INTRODUCCIÓN	XI
CAPÍTULO I	12
1. CONSIDERACIONES GENERALES.....	12
1.1 Marco Legal	12
1.2 Metodología	13
1.3 Misión.....	14
1.4 Visión	14
CAPITULO II	15
2. DIAGNÓSTICO DEL DISTRITO.....	15
2.1. Reseña Histórica.....	15
2.2. Ubicación Geográfica.....	16
2.3. Dimensiones Estratégicas.....	18
2.3.1. Dimensión Físico – Ambiental.....	18
2.3.2. Dimensión Social	26
2.3.3. Dimensión Económica.....	41
2.3.4. Dimensión Urbana y Semi Urbana.....	47
2.4 Identificación de los principales problemas por Dimensión	53
CAPÍTULO III	58
3. PLANIFICACIÓN ESTRATEGICA.....	58
3.1 FODA Distrital	58
3.2 Matriz de líneas Estratégicas por Dimensión	59
3.3 Plan Indicativo de Inversiones 2024-2025.....	64
ANEXOS	69
BIBLIOGRAFÍA	70

ÍNDICE DE CUADROS

CUADRO 1. POBLACION DEL DISTRITO DE CAÑAZAS, SEGÚN CORREGIMIENTO: 2010 Y 2023	26
CUADRO 2. POBLACION DEL DISTRITO DE CAÑAZAS, SEGUN CORREGIMIENTO Y SEXO: AÑO 2023.....	27
CUADRO 3. SUPERFICIE, POBLACION Y DENSIDAD DEL DISTRITO DE CAÑAZAS, SEGUN CORREGIMIENTO Y SEXO: AÑO 2010 Y 2023.....	27
CUADRO 4. POBLACION DEL DISTRITO DE CAÑAZAS, SEGÚN EDAD QUINQUENAL: AÑO 2023.....	28
CUADRO 5. CENTROS ESCOLARES DEL DISTRITO DE CAÑAZAS, SEGÚN CORREGIMIENTO Y MODALIDAD: AÑO 2023	31
CUADRO 6. POBLACION ANALFABETA DE 10 AÑOS Y MAS EDAD DEL DISTRITO DE CAÑAZAS, SEGÚN CORREGIMIENTO: AÑO 2023.....	32
CUADRO 7. INSTALACIONES DEL SALUD DEL DISTRITO DE CAÑAZAS, SEGÚN CORREGIMIENTO: AÑO 2023	34
CUADRO 8. MATERIAL DE TECHO DE VIVIENDA PARTICULAR CON PERSONAS PRESENTES DEL DISTRITO DE CAÑAZAS, SEGÚN CORREGIMIENTO: AÑO 2023	36
CUADRO 9. MATERIAL DE PAREDES DE VIVIENDA PARTICULAR CON PERSONAS PRESENTES DEL DISTRITO DE CAÑAZAS, SEGÚN CORREGIMIENTO: AÑO 2023	37
CUADRO 10. MATERIAL DE PISO DE VIVIENDAS PARTICULARES CON PERSONAS PRESENTES DEL DISTRITO DE CAÑAZAS, SEGUN CORREGIMIENTO: AÑO 2023.....	38
CUADRO 11. INDICADORES DE POBREZA MULTIDIMENSIONAL DEL DISTRITO DE CAÑAZAS, SEGÚN CORREGIMIENTO: AÑO 2023.....	39
CUADRO 12. POBLACION ECONOMICAMENTE ACTIVA DEL DISTRITO DE CAÑAZAS, SEGUN CORREGIMIENTO: AÑO 2023	42
CUADRO 13. POBLACION DEL DISTRITO DE CAÑAZAS, SEGÚN CATEGORIA DE ACTIVIDAD ECONOMICA: AÑO 2023.....	44
CUADRO 14. RED VIAL DEL DISTRITO DE CAÑAZAS, SEGÚN CORREGIMIENTO: AÑO 2023	46
CUADRO 15. ABASTECIMIENTO DE AGUA DEL DISTRITO DE CAÑAZAS, SEGÚN CORREGIMIENTO: AÑO 2023	48
CUADRO 16. TIPO DE SERVICIOS SANITARIOS POR CATEGORÍA EN EL DISTRITO DE CAÑAZAS, SEGÚN CORREGIMIENTO: AÑO 2023.....	49
CUADRO 17. TIPO DE ALUMBRADO DEL DISTRITO DE CAÑAZAS, SEGÚN CORREGIMIENTO: AÑO 2023	49
CUADRO 18. ELIMINACION DE LA BASURA DEL DISTRITO DE CAÑAZAS, SEGUN CORREGIMIENTO: AÑO 2023	50

ÌNDICE DE MAPAS

MAPA 1. UBICACIÒN REGIONAL DEL DISTRITO DE CAÑAZAS: AÑO 2018....	17
MAPA 2. DIVISIÒN POLITICO ADMINISTRATIVA DEL DISTRITO DE CAÑAZAS, AÑO: 2018.....	17
MAPA 3. CLASIFICACIÒN DE CLIMAS DEL DISTRITO DE CAÑAZAS: AÑO 2017	18
MAPA 4. RELIEVE DEL DISTRITO DE CAÑAZAS, AÑO 2017	19
MAPA 5. CUENCAS HIDROGRÁFICAS, DISTRITO DE CAÑAZAS, PROVINCIA DE VERAGUAS: AÑO 2017	20
MAPA 6. COBERTURA BOSCOsa Y USO DE SUELO, DISTRITO DE CAÑAZAS: AÑO 2021.....	21
MAPA 7. CLASES DE TIERRAS, SEGÚN CAPACIDAD DE USO EN EL DISTRITO DE CAÑAZAS: AÑO 2017	23
MAPA 8. INSTALACIONES EDUCATIVAS DEL DISTRITO DE CAÑAZAS, PROVINCIA DE VERAGUAS: AÑO 2021	32
MAPA 9. INSTALACIONES DE SALUD DEL DISTRITO DE CAÑAZAS, PROVINCIA DE VERAGUAS: AÑO 2021	35
MAPA 10. ÍNDICE DE POBREZA MULTIDIMENSIONAL DEL DISTRITO DE CAÑAZAS: AÑO 2024.....	39

ÍNDICE DE GRÁFICOS

GRÁFICO 1. PIRÁMIDE POBLACIONAL POR EDAD DEL DISTRITO DE CAÑAZAS	29
--	----

INTRODUCCIÓN

El Ministerio de Economía y Finanzas (MEF), a través de la Dirección de Desarrollo Territorial (DDT) y en coordinación con la Autoridad Nacional de Descentralización (AND), han colaborado en la formulación del "Plan Estratégico Distrital Indicativo 2024-2025". Este plan, concebido como una herramienta de planificación local a corto plazo, está diseñado para orientar el desarrollo y las acciones estratégicas del distrito de Cañazas para este año lectivo. El plan se ha elaborado en conjunto con las autoridades locales y garantiza que las iniciativas y proyectos de inversión estén alineados con los objetivos generales de desarrollo sostenible.

Cabe destacar, que la transferencia de recursos que realiza el MEF a través, del Impuesto de Bienes Inmuebles (IBIS) y el Programa de Inversión en Obras Públicas y Servicios Municipales (PIOPSM) para proyectos de inversión local, está intrínsecamente ligada a la planificación estratégica; ya que esta última proporciona el marco necesario para asegurar que los fondos sean asignados de manera eficiente y efectiva, identificando de esta forma, las necesidades prioritarias de la comunidad con objetivos claros y alcanzables. Al disponer de un plan indicativo de corto plazo, las autoridades locales pueden justificar y gestionar la transferencia de recursos de manera transparente, lo que fortalece la confianza de los ciudadanos en la administración responsable de los fondos públicos derivados de la descentralización.

El presente documento se ha estructurado en tres capítulos claves que abordan aspectos fundamentales para la planificación y el desarrollo del distrito. En el Capítulo I, se establecen las bases teóricas y metodológicas que sustentan el plan. En el Capítulo II se presenta el diagnóstico, con un análisis detallado de la situación actual del distrito, el cual ha sido dividido en varias dimensiones estratégicas relacionadas con el ámbito físico-ambiental, social, económica y urbana o Semi-urbana. La priorización de necesidades y el análisis FODA son presentados en el Capítulo III, donde las autoridades locales pueden tomar decisiones más informadas y estratégicas, enfocadas en aprovechar las fortalezas y oportunidades, mientras se mitigan las debilidades y amenazas del distrito. Por otra parte, se han formulado las grandes líneas estratégicas y su respectivo Plan Indicativo de Inversiones, lo que define las acciones y proyectos prioritarios a corto plazo.

Finalmente, este plan indicativo actúa como un complemento esencial para la elaboración del Plan de Estratégico Distrital (PED 2025-2029), integrando transversalmente la gestión de riesgo de desastres (GRD), el enfoque de género, las necesidades de personas con discapacidad y, sobre todo, la participación ciudadana. Cabe destacar, que este instrumento a corto plazo se ha alineado con los principales ejes de acción señalados en el Plan Estratégico de Gobierno (PEG 2025-2029), asegurando que las intervenciones inmediatas no solo promuevan el bienestar y la seguridad de sus habitantes, sino que también establezcan las bases para un desarrollo inclusivo y resiliente en las comunidades del distrito de Cañazas.

CAPÍTULO I

1. CONSIDERACIONES GENERALES

1.1 Marco Legal

El presente Plan Estratégico Distrital Indicativo, fue elaborado por personal del municipio de Cañazas con la asesoría del personal de la Dirección de Desarrollo Territorial del Ministerio de Economía Y Finanzas, el mismo es producto de un proceso completamente participativo y de consenso con el pueblo cañaceño. La elaboración del Plan Estratégico Indicativo y el proceso de descentralización se encuentran respaldados legalmente mediante las siguientes herramientas jurídicas:

- Constitución Política de la República de Panamá en sus artículos N° 233, 282 y 287.
- Ley N° 106 de 8 de octubre de 1973, sobre el Régimen Municipal.
- Ley N° 97 de 21 de diciembre de 1998, que aprueba la creación del Ministerio de Economía Y Finanzas (MEF)
- Ley N° 37 de 29 de junio de 2009, que descentraliza la Administración Pública, en sus artículos N° 36, 40, 41, 43, 46, 47, 57, 89, 90, 91 y 92.
- Ley N° 61 de 23 de octubre de 2009, que reorganiza el Ministerio de Vivienda y establece el viceministerio de Ordenamiento Territorial.
- Ley N° 2 de 10 de marzo de 2014, que modifica artículos de la Ley N° 97 de 1998, que crea el Ministerio de Economía Y Finanzas.
- Ley N° 66 de 29 de octubre de 2015, que modifica la Ley N° 37 de 29 de junio de 2009, en sus artículos N° 19 y 20.
- Decreto Ejecutivo N° 10 de 6 de enero de 2017, en los artículos N° 64, 66 y 68, que reglamentan la Ley N° 66, que descentraliza la Administración Pública.
- Decreto Ejecutivo N° 89 de 26 de febrero de 2021, que crea la Dirección de Desarrollo Territorial, dentro de la estructura organizativa del Ministerio de Economía y Finanzas.

1.2 Metodología

El desarrollo del Plan Estratégico Distrital Indicativo de Cañazas fue desarrollado en conjunto con el personal técnico municipal con la asesoría técnica de los profesionales de la Dirección de Desarrollo Territorial del Ministerio de Economía y Finanzas y de la Autoridad Nacional de la Descentralización que incluyó a los alcaldes, representantes de corregimientos y juntas locales de desarrollo. Este proyecto surgió de un proceso completamente participativo que involucró a dichas autoridades.

La participación se organizó a través de tres talleres. En el primero, se presentaron las necesidades y se aprovechó para dar una introducción del Plan Estratégico Indicativo. Luego, los participantes se dividieron en mesas de trabajo por corregimiento, donde se registraron las necesidades de sus comunidades en una matriz. El segundo taller introdujo el análisis FODA; antes de comenzar, se explicó el concepto, y posteriormente, los participantes fueron organizados en grupos por corregimiento, donde identificaron y plasmaron en papeletas de colores las fortalezas, oportunidades, debilidades y amenazas de sus corregimientos, las cuales se pegaron en un papelógrafo para su presentación. El tercer y último taller se centró en Líneas Estratégicas, se trabajó con la unidad técnica del municipio, alcalde y representantes de corregimientos. Al concluir este proceso, se redactó el documento final y se presentó al concejo municipal para su aprobación.

1.3 Misión

Satisfacer las necesidades de la comunidad local y asegurar su participación en el progreso económico, social y cultural.

1.4 Visión

Ser un Municipio con aspirar a realizar una gestión de excelencia que otorgue a la comunidad una mejor calidad de vida en lo económico, social, cultural, educativo, salud, ambiental; con un adecuado, oportuno y eficaz acceso a los distintos programas que se ofrezcan en beneficio de la comunidad.

CAPITULO II

2. DIAGNÓSTICO DEL DISTRITO

2.1. Reseña Histórica

Según Don Pedro J. Mérida, citando a Don Ernesto J. Castellero, en su libro Monografía de Cañazas, nuestro hermoso fue fundada en el año 1757 a instancia del gobernador de tierra firme Don Manuel Montrano, con el nombre de San Francisco Javier de Cañazas.

El origen del nombre de nuestro distrito se debe a que los españoles tenían como costumbre de que al momento de arribar a un lugar le colocaban el nombre del santo correspondiente a la fecha, es decir el 3 de diciembre de 1757, fecha que se celebra la fiesta de este santo y patrono, esto por un lado y por el otro por las enormes montañas de bambú delgado y silvestre que se encontraba por todas partes y que regionalmente se conoce como Cañazas.

Actualmente existen dudas en cuanto a la fecha de fundación de nuestro distrito; ya que para algunos es el 3 de diciembre de 1757 y para otros el 12 de septiembre de 1855, por lo cual está siendo objeto de investigación.


A partir de ahí se producen un sin número de luchas ente los nativos del pueblo y los colonizadores españoles, en 1783 los indios atacaron y devastaron la población de Cañazas, así como otros pueblos de Veraguas y Chiriquí. Posteriormente se inician los cambios en el pueblo de Cañazas y para el año 1853 se establece e inicia labores la primera escuela en Cañazas.

En 1788 Cañazas fue atacada y desbastada por los indios, a causa de las incomprensiones políticas y de odio fermentados entre los liberales y conservadores, lo que trajo como consecuencia el llamado "Combate de Cañazas", teniendo lugar en el llano del cementerio, durante este combate los moradores cañaceños se vieron obligados a huir y esconderse en las montañas hasta que pasara el vandalismo.

El 11 de noviembre de 1903, Cañazas se une a la gesta patriótica que conmemora la Separación de Panamá de Colombia mediante una resolución firmada por pobladores históricos del distrito.

En el año 1912 se inicia la construcción de la nueva torre de la iglesia del distrito, en donde Don Juan Bautista Brea se le atribuye ser el más interesado en lograr este proyecto, ya que fue quien celebró un convenio con el constructor español señor Agustín Donderis, asociado con el maestro de obras Rafael Escamilla, Buenaventura Oller y otros.

Históricamente, el pueblo de Cañazas es conocido por sus famosas riquezas auríferas, las cuales han sido explotadas en diversas épocas. En 1994 se retomó la actividad minera en este distrito, la cual se paralizó debido a la baja internacional en el precio del precioso metal; actualmente se han iniciado nuevamente los estudios mineros por parte de la Empresa Vera Gol, S.A. De acuerdo con los estudios realizados en el distrito de Cañazas, en su corregimiento Cabecera existe un rico yacimiento de oro que atraviesa el centro del poblado.



Cañazas antes

Cañazas hoy

2.2. Ubicación Geográfica

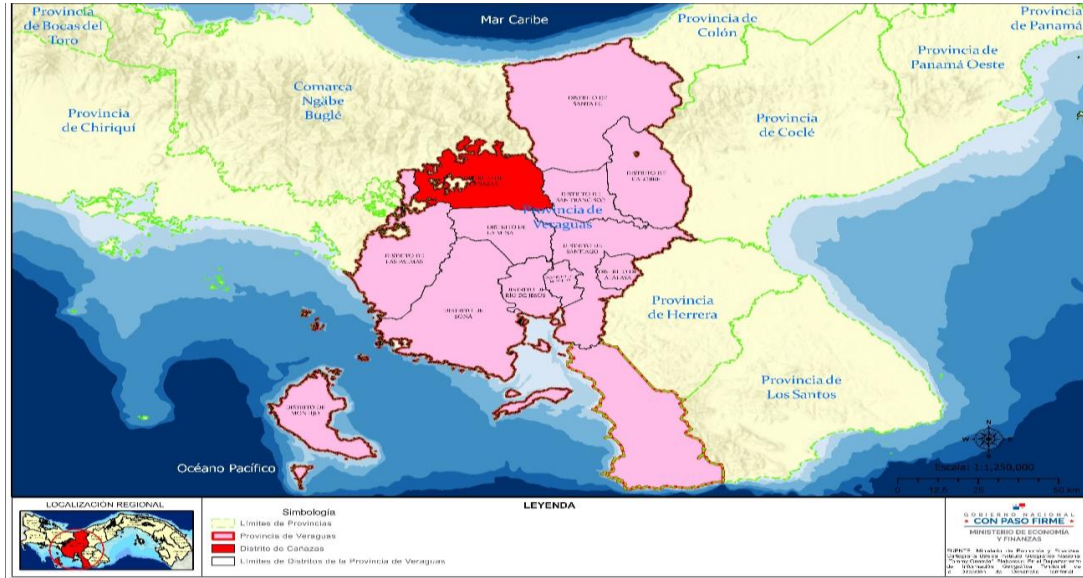
El distrito de Cañazas se encuentra en la parte noroeste de la provincia de Veraguas, localizada entre las coordenadas 8°15'00" - 8°35' 00" latitud norte y 81° 10'00" - 81°25'00" longitud oeste. El mismo se encuentra a unos 291 kilómetros de distancia de la Ciudad de Panamá y a unos 44 kilómetros de la Ciudad de Santiago.

El distrito de Cañazas tiene una superficie de 789 Km², formado por ocho corregimientos que son: Cañazas Cabecera, Cerro Plata, El Picador, Los Valles, San José, San Marcelo, El Aromillo y Las Cruces. Los dos últimos corregimientos fueron creados mediante Ley 43 del 5 de agosto de 2002 y Ley 37 del 24 de junio de 2008 respectivamente.

Los límites del Distrito de Cañazas son los que se detallan a continuación:

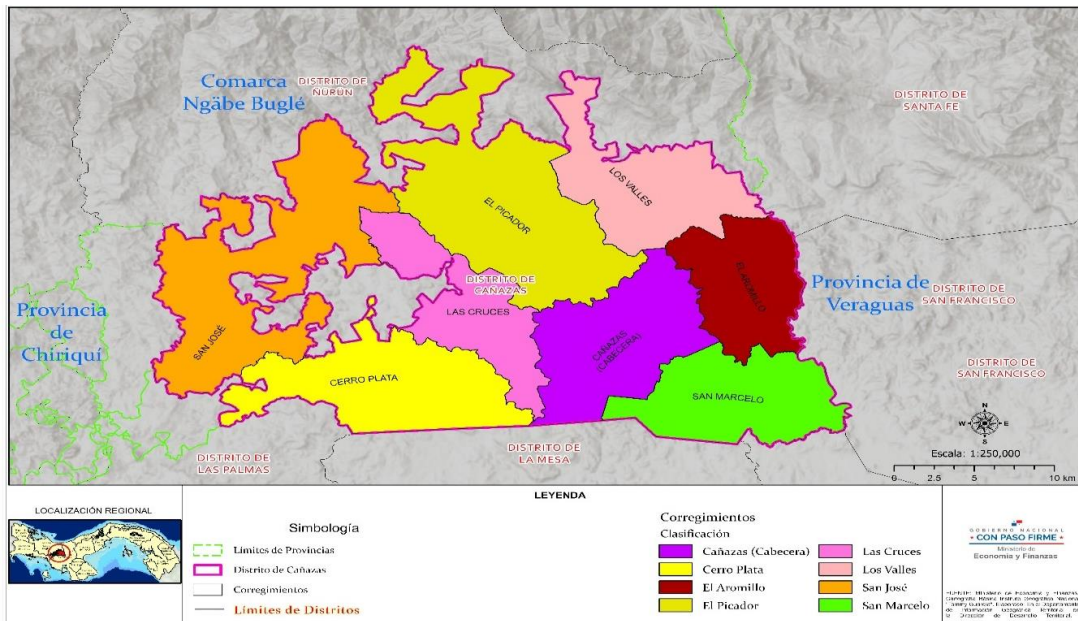
Al Norte: Distrito de Ñurum, Comarca Ngobe Buglé.
 Al Sur: Distritos de Santiago, La Mesa y Las Palmas.
 Al Este: Distritos de Santa Fe, San Francisco y Santiago.
 Al Oeste: Distritos de Las Palmas y Ñurum.

MAPA 1. UBICACIÓN REGIONAL DEL DISTRITO DE CAÑAZAS: AÑO 2018



Fuente: Ministerio de Economía y Finanzas. Dirección de Desarrollo Territorial.

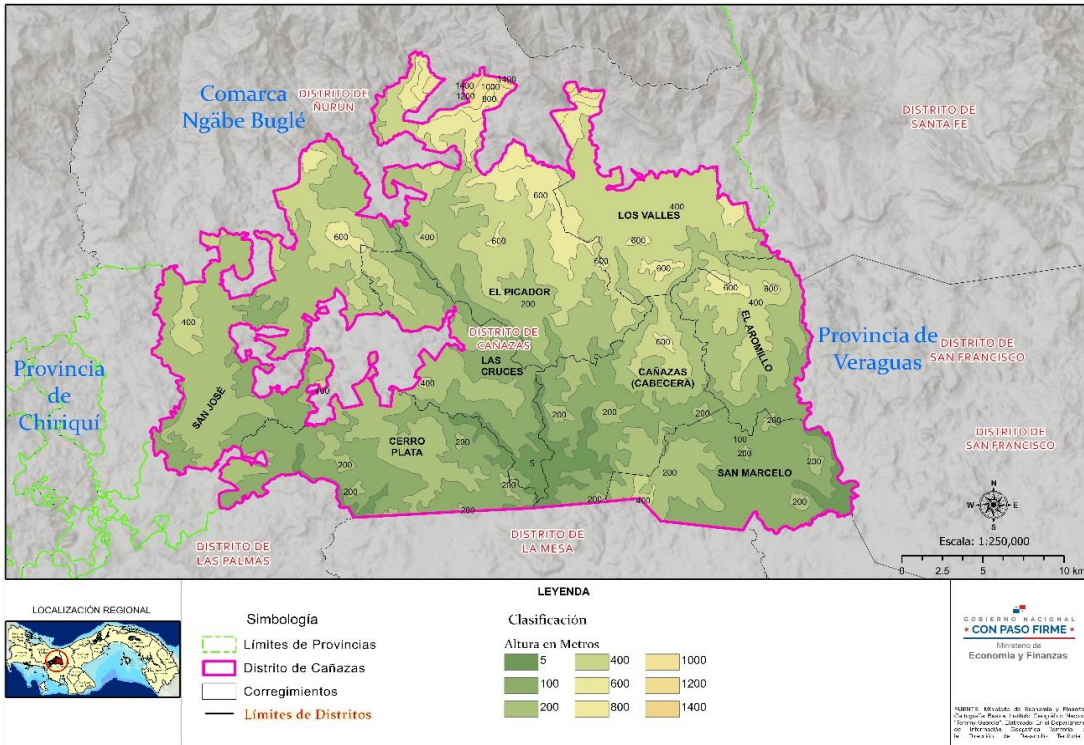
MAPA 2. DIVISIÓN POLÍTICO ADMINISTRATIVA DEL DISTRITO DE CAÑAZAS, AÑO: 2018



Fuente: Ministerio de Economía y Finanzas. Dirección de Desarrollo Territorial.

cerros más importantes tenemos: Cerro Viejo, Cerro San Javier, Cerro Plata, Cerro Los Botijas, Cerro La Blanca y Cerro La Peña de Cristo.

MAPA 4. RELIEVE DEL DISTRITO DE CAÑAZAS, AÑO 2017



Fuente: Ministerio de Economía y Finanzas. Dirección de Desarrollo Territorial.

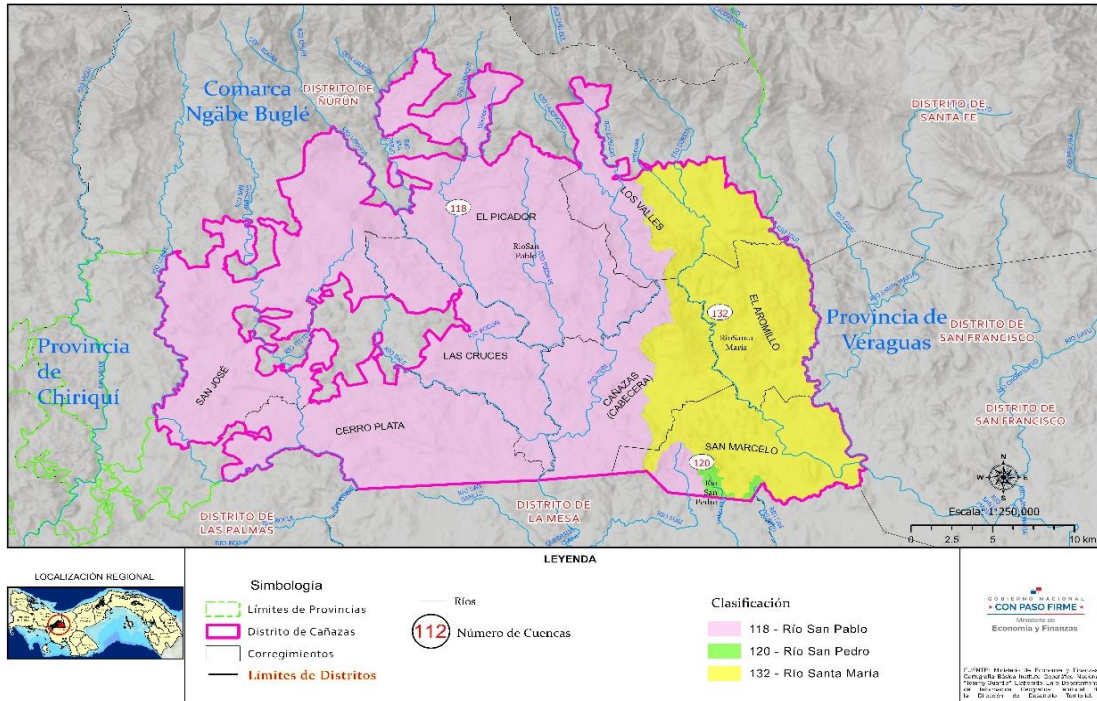
Hidrografía

El distrito se caracteriza por la abundancia de ríos que lo circundan y está impactado por las cuencas de los ríos San Pablo (118), San Pedro (120) y Santa María (132).

Dentro de los ríos más importantes se incluyen: Corita, Cañazas, Subí, Hiqui, Bocual, Río Piedra, Río San Antonio, Río San Pedro, Santa María y el Río San Pablo, que se nutre de una variedad de ríos y arroyos de menor caudal, constituyendo una red de aguas de relevancia considerable para la zona.

Este distrito también dispone de encantadores chorros como: El Barniz, El Agua Amarilla, San Juan y el Salto del Mono.

MAPA 5. CUENCAS HIDROGRÁFICAS, DISTRITO DE CAÑAZAS, PROVINCIA DE VERAGUAS: AÑO 2017



Fuente: Ministerio de Economía y Finanzas. Dirección de Desarrollo Territorial.



Río Cañas

Biodiversidad y Ecosistemas

La vegetación del distrito de Cañas se distingue por la diversidad de árboles de madera; los bosques perennifolios subtropicales son los más destacados, situados específicamente en los corregimientos Los Valles, Cañas Cabecera y El Picador.

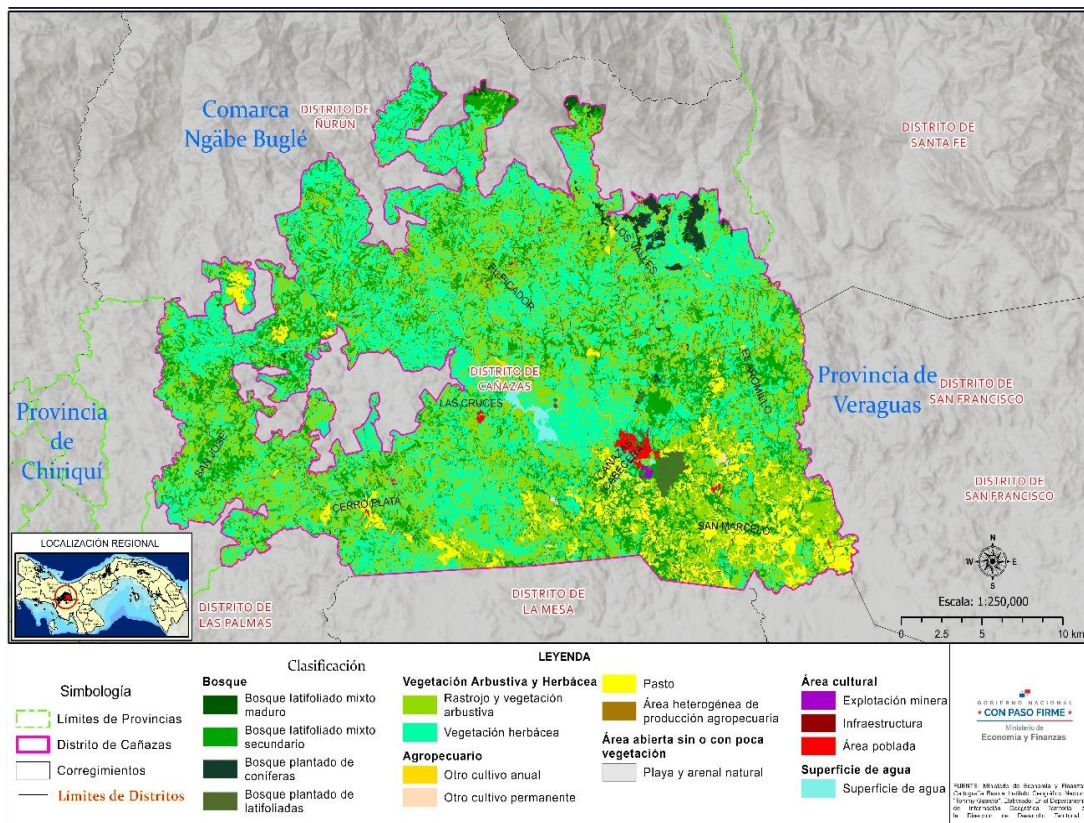
Flora

Existen zonas de cultivo, sabanas, vegetación autóctona de la región, junto con numerosas plantas de uso medicinal y trepadoras, además de frutales como el aguacate, el mango que son importantes para el consumo local como para la economía. Los árboles más frecuentemente encontrados incluyen el Bambú o Cañazas, Panamá, Cedro y Teca. Disponen de una zona forestal de pinos en el corregimiento Los Valles, a cargo del Ministerio del Ambiente.

Fauna

Debido a su ubicación en la cordillera central este distrito cuenta con una rica diversidad de fauna, entre los más comunes tenemos los ñeques, venados, y conejos pintados. En cuanto a las aves se encuentran tucanes, loros y paisanas. Además, encontramos reptiles como la iguana entre otros.

MAPA 6. COBERTURA BOSCOSA Y USO DE SUELO, DISTRITO DE CAÑAZAS: AÑO 2021



Fuente: Ministerio de Economía y Finanzas. Dirección de Desarrollo Territorial.

Clasificación y uso de los suelos

Suelos

Según la clasificación agrológica de los suelos, en el distrito de Cañazas se tienen cinco tipos de suelo que a continuación se detallan.

Tipo III: arable con severas limitaciones en la selección de las plantas, requiere conservación especial. Se encuentra un pequeño porcentaje en los corregimientos San Marcelo y Cañazas Cabecera.

Tipo IV: arable, con severas limitaciones selección de las plantas, requiere un manejo muy cuidadoso o ambas cosas. Se encuentra en bajo porcentaje en los corregimientos de Cañazas Cabecera y San Marcelo.

Tipo VI: No arable, con limitaciones severas, aptas para pastos, bosques, tierras de reservas. Se encuentra disperso en los corregimientos San José, Las Cruces y Cerro Plata.

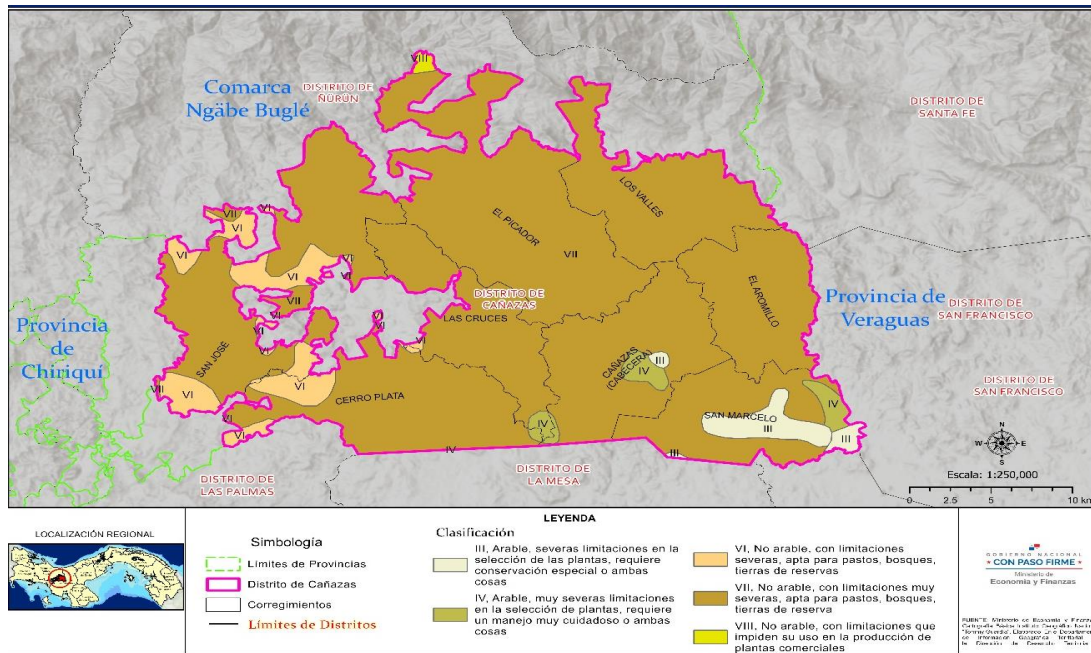
Tipo VII: No arable, con limitaciones muy severas, aptas para pastos, bosques, tierras de reservas. Abarca la mayor parte de los suelos del distrito, constituyéndose una limitante importante en la producción agrícola.

Tipo VIII: No arable, con limitaciones que impiden su uso en la producción de plantas comerciales. Presente en pequeño porcentaje en el corregimiento El Picador.



Suelos Arables en el Distrito

MAPA 7. CLASES DE TIERRAS, SEGÚN CAPACIDAD DE USO EN EL DISTRITO DE CAÑAZAS: AÑO 2017



Fuente: Ministerio de Economía y Finanzas. Dirección de Desarrollo Territorial.

Contaminación Ambiental

Con el transcurso del tiempo, se pueden identificar diversos problemas que impactan directamente el medio ambiente y los diferentes ecosistemas.

Se pueden destacar entre los problemas más relevantes los siguientes:

- Faltas en los procedimientos de recolección, traslado y disposición final de los residuos. En el distrito de Cañazas se presentan grandes carencias en términos de recolección y disposición de residuos, lo que constituye una fuente de contaminación ambiental. Esto se debe a que, cuando las autoridades locales no realizan una adecuada recolección, las comunidades recurren a otras técnicas para eliminar la basura, como quemándola o tirándola a los ríos y zonas aisladas.
- La deforestación masiva y la destrucción de zonas forestales. En el distrito de Cañazas han perturbado el equilibrio ecológico y afectado directamente las fuentes de agua locales. La deforestación y la disminución de la cobertura de vegetación han causado el secado de los ríos y manantiales que suministran agua a los acueductos rurales, ocasionando una severa falta de

agua para el consumo humano y las actividades productivas. Esta circunstancia, aparte de perjudicar la calidad de vida de los residentes, intensifica los desafíos medioambientales, favoreciendo la erosión del terreno, la disminución de la biodiversidad y el cambio climático.

- Deficiencias en los Sistemas de Desagüe para Aguas Residuales y Desagües Sanitarios. En Cañazas cabecera, no existe sistema para el drenaje de aguas residuales, por lo que la población construye sus tanques sépticos o en su defecto el uso de letrina que es lo más común, estas prácticas provocan una fuerte contaminación del suelo y de las aguas subterráneas dentro del distrito. Por otro lado, en las comunidades fuera del distrito cabecera usan letrinas y en un menor porcentaje ni siquiera tienen letrina, lo que produce contaminación por materias fecales humanas de los ríos y quebradas que en algunos casos también son usadas para el consumo de agua.
- Uso Incorrecto de Productos de Plaguicida. Las prácticas agrícolas incorrectas, la utilización insensata y la ausencia de regulaciones para el uso de sustancias químicas, constituyen una fuente significativa de contaminación del suelo y las aguas en el distrito.
- Secuelas del Proyecto Minero Santa Rosa y Construcción de Hidroeléctricas. El proyecto de Santa Rosa fue clausurado en 1995 que provocaron contaminación en el agua con los derrames de cianuro en algunas quebradas, de igual forma han provocado el deterioro del suelo y la pérdida de la biodiversidad dentro del área minera.



Represa de Las Cruces

Síntesis de la dimensión Físico - Ambiental

El distrito de Cañazas presenta un clima tropical húmedo y la zona de vida es de bosque húmedo tropical. Se caracteriza por tener una precipitación media anual mayor de 2,500 mm, uno o más meses con precipitación menor a 60 mm y la temperatura media del mes más fresco es mayor de 18°C.

Su relieve se caracteriza por tener curvas e intervalos de hasta 200 metros, complementado con terrenos quebrados a planos, con pendientes pronunciadas que van desde 600 metros sobre el nivel del mar, por lo que la topografía es bien accidentada.

La vegetación es variada, con bosques subtropicales perennifolios en áreas como Los Valles, Cañazas Cabecera y El Picador. La flora incluye árboles como el Bambú, Cedro y Teca, además de zonas forestales de pinos a cargo del Ministerio del Ambiente.

Los suelos en su mayoría son arables severos con limitaciones en la selección de plantas, no arables con limitaciones severas y muy severos aptos para pastos y bosques.

Entre los problemas que encontramos en la dimensión físico ambiental tenemos:

- La indiscriminada tala de árboles para las actividades agrícolas y ganaderas que ha llevado a la pérdida de la biodiversidad y a la degradación de los ecosistemas.
- Los incendios forestales que han afectado en gran medida las áreas de reserva y las fuentes hídricas.
- La contaminación por falta de tratamiento de las aguas residuales y el uso de agroquímicos en la agricultura, contaminado los ríos y quebradas.
- La acumulación de basura por falta de un sistema eficiente de recolección y disposición.
- La actividad minera histórica en la región ha dejado un legado de contaminación ambiental, especialmente en las áreas cercanas a las explotaciones.
- Los efectos del cambio climático, como sequías prolongadas y lluvias intensas, las que contribuyen a los problemas ambientales existentes y a la ganadería y la agricultura.

2.3.2. Dimensión Social

Población

De acuerdo con el censo de población y vivienda de 2023, Cañazas tiene una población de 16,933 habitantes, lo que representa un crecimiento de 0.61 % en comparación con el 2010, presentando una diferencia de solo 103 personas. La mayoría de la población es rural, con aproximadamente 89.9 % viviendo de manera dispersa, mientras que el 10,98 % corresponde a la población urbana, concentrada principalmente en el corregimiento de Cañazas cabecera.

En el año 2002 se creó el corregimiento El Aromillo, segregado del corregimiento San Marcelo y en el año 2008 se creó el corregimiento Las Cruces, segregado de los corregimientos Cabecera y San José.

En la mayoría de los corregimientos la población ha ido disminuyendo, situación que se debe principalmente a la migración de la población joven en busca de oportunidades de empleo y mejor calidad de estudios. Cañazas Cabecera, Los Valles y Cerro Plata, fueron los que tuvieron un aumento en el porcentaje de crecimiento. Los corregimientos con mayor cantidad de población, según el censo del año 2023 son: Cañazas Cabecera y El Picador.

CUADRO 1. POBLACION DEL DISTRITO DE CAÑAZAS, SEGÚN CORREGIMIENTO: 2010 Y 2023

Corregimientos	Población		
	2010	2023	Porcentaje de Crecimiento
TOTAL	16,830	16,933	0.61
Cañazas Cabecera	4,836	5,367	10.98
Cerro de Plata	1,594	1,625	1.94
El Picador	3,065	2,974	-2.97
Los Valles	1,200	1,240	3.33
San Jose	1,936	1,937	0.05
San Marcelo	1,476	1,380	-6.50
El Aromillo	1,359	1,098	-19.21
Las Cruces	1,364	1,312	-3.81

Fuente: Contraloría de la República. INEC.

Población según sexo y edad

El distrito de Cañazas agrupa a 16,933 personas, de las cuales el 53.3% son varones y el 46.6% son mujeres. Los corregimientos de Cañazas Cabecera, El Picador y San José cuentan con la mayor población.

CUADRO 2. POBLACION DEL DISTRITO DE CAÑAZAS, SEGUN CORREGIMIENTO Y SEXO: AÑO 2023

Corregimiento	Total	Hombres	Mujeres
TOTAL	16,933	9,040	7,893
Cañazas Cabecera	5,367	2,729	2,638
Cerro de Plata	1,625	879	746
El Picador	2,974	1,624	1,350
Los Valles	1,240	660	580
San Jose	1,937	1,052	885
San Marcelo	1,380	733	647
El Aromillo	1,098	636	462
Las Cruces	1,312	727	585

Fuente: Contraloría General de La República. INEC.

Densidad

El distrito de Cañazas cuenta con una superficie de 781.9 Km² y una población de 16,933 personas. De acuerdo con datos del Censo de Población y Vivienda del 2023, se registra una densidad de 21.7 personas. km². Al contrastarla con los datos proporcionados por el Censo de Población y Vivienda 2010, presenta un breve incremento, aunque en la mayoría de los corregimientos ha experimentado una reducción. Los corregimientos con mayor densidad incluyen: Cabecera, el único que sobrepasa la media del distrito, seguido por El Picador, Las Cruces y San Marcelo.

CUADRO 3. SUPERFICIE, POBLACION Y DENSIDAD DEL DISTRITO DE CAÑAZAS, SEGUN CORREGIMIENTO Y SEXO: AÑO 2010 Y 2023

Corregimiento	Superficie (km ²)	Poblacion		Densidad (Hab/Km ²)	
		2010	2023	2010	2023
TOTAL	781.9	16,830	16,933	21.3	21.7
Cañazas Cabecera	89.4	4,836	5,367	54.2	60.0
Cerro de Plata	98.0	1,594	1,625	15.8	16.6
El Picador	153.9	3,065	2,974	18.9	19.3
Los Valles	82.3	1,200	1,240	14.7	15.1
San Jose	146.5	1,936	1,937	13.1	13.2
San Marcelo	77.9	1,476	1,380	18.8	17.7
El Aromillo	65.1	1,359	1,098	21.0	16.9
Las Cruces	68.9	1,364	1312	21.2	19.0

Fuente: Contraloría General de la República. INEC.

Población por Sexo y Grupo de Edad

La pirámide poblacional nos brinda la oportunidad de entender las variaciones y modificaciones en la estructura de edades en nuestro territorio, es relevante dado que influye en el proceso de crecimiento económico de dichas áreas, dado que el comportamiento de la población varía dependiendo de la fase del ciclo vital en la que se halla.

Cada fase del ciclo vital está vinculada con las habilidades y vulnerabilidades que requieren priorizar inversiones esenciales para satisfacer las necesidades particulares de cada individuo. La población dependiente oscila entre 0-14 años y 65 años en adelante, mientras que la población en edad laboral se encuentra entre 15 y 64 años.

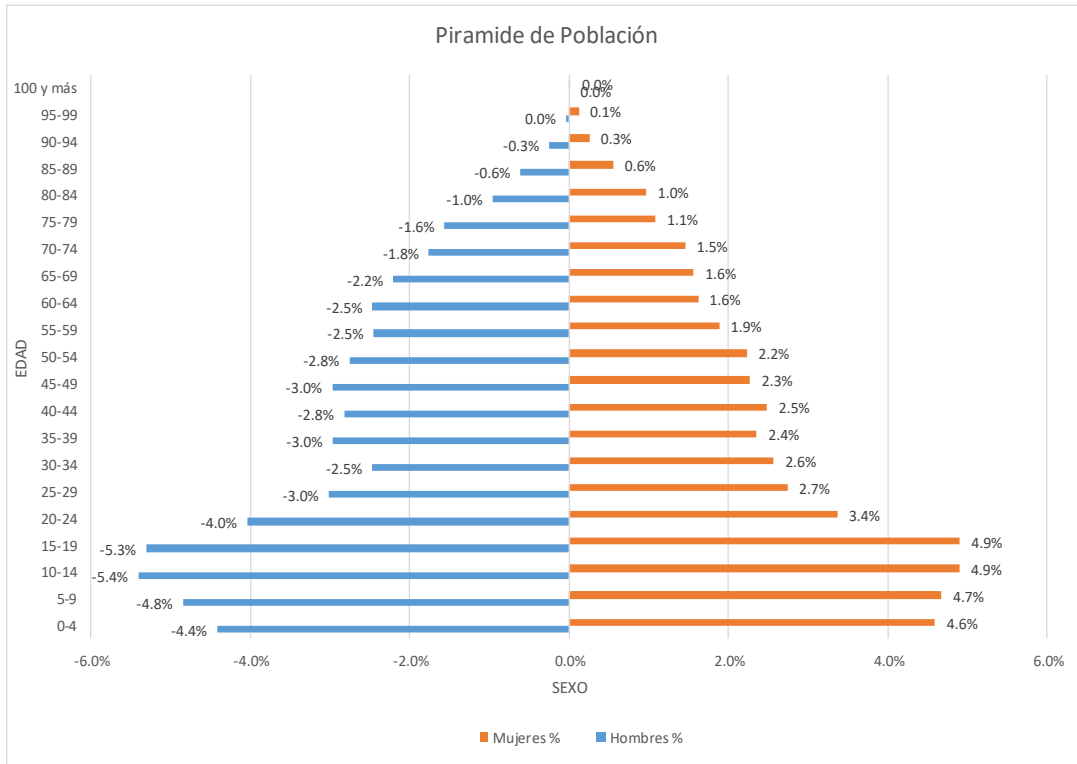
La grafica 1, muestra que los grupos de edad de 0 a 4 años (niños - jóvenes) están decreciendo, representando una disminución. De 10 a 14 y de 15 a 19 observamos un aumento de la población. De 20-49 que es la edad laboral, va disminuyendo ya que la población emigra de su lugar de origen en busca de mayores oportunidades de trabajo para mejorar su calidad de vida.

CUADRO 4. POBLACION DEL DISTRITO DE CAÑAZAS, SEGÙN EDAD QUINQUENAL: AÑO 2023

Edad Quinquenal	Según edad quinquenal				
	Sexo			Sexo	
	Hombre	Mujer	Total	Hombres %	Mujeres %
Total	9,040	7,893	16,933	-53%	47%
0-4	748	778	1,526	-4.4%	4.6%
5-9	821	791	1,612	-4.8%	4.7%
10-14	916	829	1,745	-5.4%	4.9%
15-19	899	830	1,729	-5.3%	4.9%
20-24	685	570	1,255	-4.0%	3.4%
25-29	511	464	975	-3.0%	2.7%
30-34	419	435	854	-2.5%	2.6%
35-39	503	399	902	-3.0%	2.4%
40-44	479	421	900	-2.8%	2.5%
45-49	504	385	889	-3.0%	2.3%
50-54	467	378	845	-2.8%	2.2%
55-59	416	319	735	-2.5%	1.9%
60-64	418	274	692	-2.5%	1.6%
65-69	374	265	639	-2.2%	1.6%
70-74	298	247	545	-1.8%	1.5%
75-79	265	184	449	-1.6%	1.1%
80-84	163	164	327	-1.0%	1.0%
85-89	104	94	198	-0.6%	0.6%
90-94	43	43	86	-0.3%	0.3%
95-99	7	20	27	0.0%	0.1%
100 y más	0	3	3	0.0%	0.0%

Fuente: Contraloría General de la República. INEC.

GRÁFICO 1. PIRÁMIDE POBLACIONAL POR EDAD DEL DISTRITO DE CAÑAZAS



Educación

Según datos proporcionados por la Dirección Regional del Ministerio de Educación, el distrito de Cañazas ofrece educación preescolar en ocho corregimientos. Además, dispone de un total de 64 centros educativos que ofrecen educación primaria, incluyendo un primer ciclo o premedia en el corregimiento Los Valles y un colegio premedia y media situado en el corregimiento Cañazas Cabecera.

En el distrito de Cañazas, la educación preescolar se ofrece a nivel de pre jardín y jardín en cinco instituciones educativas situadas en los corregimientos de: Cañazas Cabecera, Cerro Plata, Las Cruces y El Picador, que dispone de dos escuelas que brindan la enseñanza a nivel de preescolar. Para el 2023, se registró una matrícula preescolar general de 225 estudiantes, distribuidos de la siguiente forma: el pre jardín tiene una matrícula de 90 estudiantes, de los cuales 41 son hombres y 49 mujeres; el jardín tiene una matrícula de 135 estudiantes, de los cuales 69 son hombres y 66 mujeres.

Dentro del distrito, existen 64 centros educativos a nivel primario con un total de 2,242 alumnos, de los cuales 1,165 son hombres y 1,077 son mujeres, y que son atendidos por un total de 147 docentes.

En términos de premedia, el distrito dispone de dos centros educativos. El Primer Ciclo Los Valles, que alberga a 111 estudiantes, de los cuales 53 son hombres y 58 son mujeres, recibe atención de 11 docentes.

El I.P.T. César Clavel Méndez, ubicado en el corregimiento de Cañazas Cabecera, que ofrece educación premedia y media. En la etapa de premedia, se registran 432 estudiantes, de los cuales 223 son hombres y 209 son mujeres, supervisados por 31 docentes; mientras que, en la etapa de educación media, se registran 502 estudiantes, de los cuales 246 son hombres y 256 son mujeres, supervisados por 41 docentes, proporcionando los bachilleratos en ciencias, agropecuaria y hogar.

En cuanto a la modalidad de tele básica, esta se da en la escuela de Piedra de Amolar ubicada en el corregimiento de El Picador, cuenta con una matrícula de 59 estudiantes de los cuales 30 son hombres y 29 son mujeres, atendidos por 3 docentes.

La mayor parte de los centros educativos de los corregimientos de El Picador, Los Valles, Aromillo, Las Cruces, y uno en cabecera están siendo rehabilitados.



Centro Educativo La Guacamaya



C.E.B.G. San Juan De Dios

CUADRO 5. CENTROS ESCOLARES DEL DISTRITO DE CAÑAZAS, SEGÚN CORREGIMIENTO Y MODALIDAD: AÑO 2023

Corregimiento	Escuelas	Total	Matricula Preliminar						Educadores
			Nivel de Enseñanza						
			Pre-escolar	Primaria	Premedia Multigrado	Premedia	Media	Telebásica	
TOTAL		3,935	225	2,242	327	580	502	59	260
Cabecera	Alto Ibaia	27	0	27	0	0	0	0	4
	Cerro Viejo	16	0	16	0	0	0	0	1
	José De La Cruz Merida	654	127	527	0	0	0	0	29
	la Lima	13	0	13	0	0	0	0	1
	La Pintada	14	0	14	0	0	0	0	1
	San Juan	28	0	28	0	0	0	0	2
	Santa Rosa	5	0	5	0	0	0	0	0
IPT Cesar Clavel	971	0	0	0	469	502	0	73	
Cerro Plata	La Concepción	86	0	50	36	0	0	0	7
	Monte Grande	98	0	60	38	0	0	0	5
	Cerro Plata	133	19	71	43	0	0	0	9
El Picador	Bocle	65	0	65	0	0	0	0	3
	Buena Vista	34	0	34	0	0	0	0	2
	C.E.B.G. Piedra de Amolar	148	20	69	0	0	0	59	9
	C.E.B.G. Río Piedra	180	17	78	85	0	0	0	8
	El Pedregoso	44	0	44	0	0	0	0	3
	El Picador	26	0	26	0	0	0	0	2
	La Campana	51	0	51	0	0	0	0	2
	La Guacamaya	65	0	65	0	0	0	0	3
	La Purísima	19	0	19	0	0	0	0	1
	Piedra de Agua	28	0	28	0	0	0	0	2
Río Cañazas	23	0	23	0	0	0	0	2	
Tierra Cortada	49	0	14	35	0	0	0	4	
Los Valles	Alto de Los Pajaritos	15	0	15	0	0	0	0	1
	Bajos de Higuí	3	0	3	0	0	0	0	1
	El Comun	23	0	23	0	0	0	0	1
	Juan N. González	79	0	79	0	0	0	0	6
	Los Lajones	38	0	38	0	0	0	0	3
	Los Pilones	16	0	16	0	0	0	0	1
Primer Ciclo Los Valles	111	0	0	0	111	0	0	11	
San José	Alejandro Camaño	14	0	14	0	0	0	0	1
	El Camarena	20	0	20	0	0	0	0	2
	El Cobrizo	20	0	20	0	0	0	0	2
	El Conejo	9	0	9	0	0	0	0	1
	El Gavilan	33	0	33	0	0	0	0	2
	El Nanzal	14	0	14	0	0	0	0	1
	El Rosario	46	0	46	0	0	0	0	3
	La Mata	102	23	79	0	0	0	0	4
	La Misericordia	22	0	22	0	0	0	0	2
Arcadio Gaitan	27	0	27	0	0	0	0	2	
Palo Verde	39	0	39	0	0	0	0	3	
San Marcelo	Agua Amarilla(Cerrada)	0	0	0	0	0	0	0	0
	Boca de Corita	13	0	13	0	0	0	0	1
	Llano Grande	32	0	21	11	0	0	0	2
	Corita de Los Perez	10	0	10	0	0	0	0	1
	El Poste	24	0	24	0	0	0	0	2
	Las Huacas	7	0	7	0	0	0	0	2
	Palo Verde	46	0	46	0	0	0	0	3
	San Marcelo	6	0	6	0	0	0	0	1
El Aromillo	El Aromillo	9	0	9	0	0	0	0	1
	El Ceibal	7	0	7	0	0	0	0	1
	El Comuncito	16	0	16	0	0	0	0	1
	El Hacha	74	0	38	36	0	0	0	5
	Guabal Saliente	11	0	11	0	0	0	0	1
	Las Lajillas	10	0	10	0	0	0	0	1
	Los Panamaes	20	0	20	0	0	0	0	2
Tolecillo	4	0	4	0	0	0	0	1	
Las Cruces	El Blandito (cerrada)	0	0	0	0	0	0	0	0
	El Higuito	19	0	19	0	0	0	0	1
	Guabal Poniente	28	0	28	0	0	0	0	2
	Pan de Azucar	21	0	21	0	0	0	0	2
	Las Cruces	30	0	30	0	0	0	0	2
	Los Gonzalez	12	0	12	0	0	0	0	1
San Juan de Dios	128	19	66	43	0	0	0	7	

Fuente: Ministerio de Educación. Dirección Provincial de Educación en Veraguas.

Analfabetismo

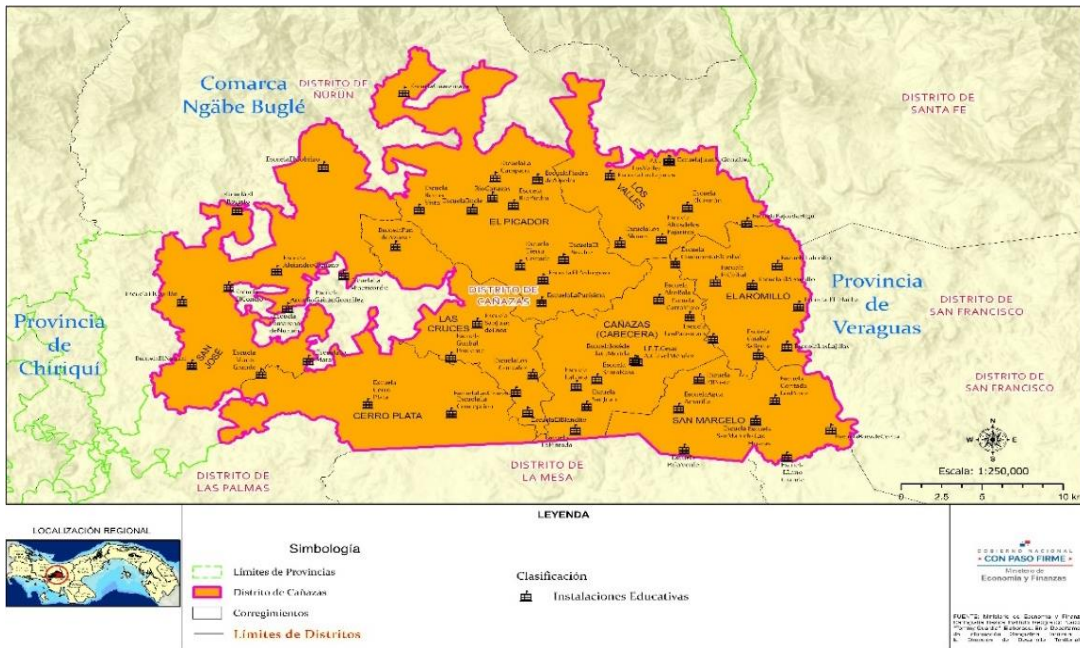
De acuerdo con información del Censo de Población y Vivienda del 2023, el distrito de Cañazas posee una población analfabeta de 1,995 personas, lo que equivale al 14.46% de la población total de 10 años y más de edad. Los corregimientos con más personas analfabetas son: Cañazas Cabecera, El Picador y San José.

CUADRO 6. POBLACION ANALFABETA DE 10 AÑOS Y MAS EDAD DEL DISTRITO DE CAÑAZAS, SEGÙN CORREGIMIENTO: AÑO 2023

Corregimiento	Poblacion de 10 años y mas edad		
	Total	Analfabetas	Porcentaje de analfabetas
TOTAL	13,795	1,995	14.46
Cañazas Cabecera	4,460	512	11.48
Cerro de Plata	1,314	199	15.14
El Picador	2,275	433	19.03
Los Valles	1,001	123	12.29
San Jose	1,516	222	14.64
San Marcelo	1,195	151	12.64
El Aromillo	964	159	16.49
Las Cruces	1070	196	18.32

Fuente: Contraloría General de la República. INEC.

MAPA 8. INSTALACIONES EDUCATIVAS DEL DISTRITO DE CAÑAZAS, PROVINCIA DE VERAGUAS: AÑO 2021



Fuente: Ministerio de Economía y Finanzas. Dirección de Desarrollo Territorial.

Salud

Según los reportes proporcionados por la Dirección Regional del Ministerio de Salud, en términos de infraestructuras, el distrito de Cañazas dispone del Hospital Rural San Francisco Javier, situado en el corregimiento Cabecera, que brinda servicios las 24 horas del día. Así mismo, el distrito cuenta con siete puestos de salud atendidos por un asistente, quien ofrece servicios de primeros auxilios, vacunación, seguimiento del crecimiento, control de embarazo, curaciones y suturas menores. Estos se localizan en las comunidades de Alto Ibala ubicado en el corregimiento de Cañazas Cabecera, Puesto de Salud del Bocle en el corregimiento de El Picador, Puestos de Salud de Corita de Los Perez y El Poste ubicados en el corregimiento de San Marcelo, Puesto de Salud de Los Guarumos, corregimiento de San José, Puesto de Salud de Cerro de Plata y Puesto de Salud de Los Valles.



Hospital Francisco Javier

Entre las dificultades que el hospital enfrenta en la actualidad, se incluyen:

- La infraestructura está completamente deteriorada.
- Paralización del sistema de aguas residuales, agua para consumo y energía eléctrica.
- Infraestructuras deficientes para el cuidado de los pacientes, dado que, en la mayoría de las situaciones, no disponen de salas de espera.
- Consultorio y área de atención de dimensiones reducidas y escasas, lo que impide la asignación de más personal médico.
- Es necesario disponer de almacenes apropiados para alimentos y artículos en general.

- La población requiere especialidades como:
 - Pediatría Ginecobstetricia
 - Medicina Interna
 - Cirugía
 - Psiquiatría y Psicología
- Suministro de fármacos en las cantidades correctas y a tiempo.
- Insumos para radiología y odontología.

CUADRO 7. INSTALACIONES DEL SALUD DEL DISTRITO DE CAÑAZAS, SEGÚN CORREGIMIENTO: AÑO 2023

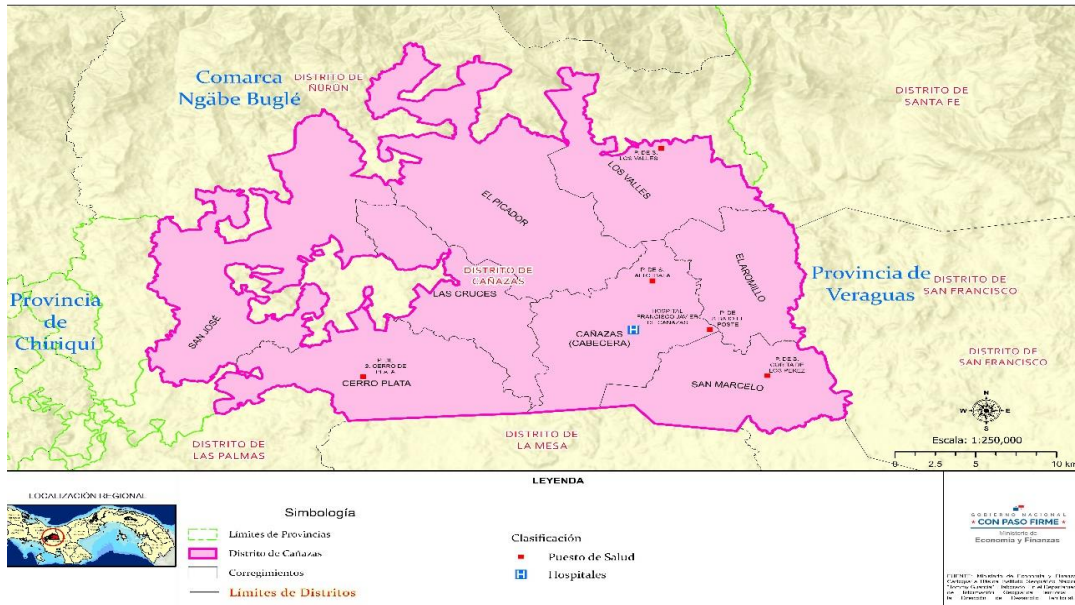
Corregimiento	Denominacion	Situacion actual	Observacion de instalacion de salud
P. de S. Alto Ibala	Centro de Salud	Activo	Funcionando
P. de S. Cerro Plata	Centro de Salud	Activo	Funcionando
P. de S. Bocle o tierra Cortada	Centro de Salud	Activo	Funcionando
P. de S. de Los Valles	Centro de Salud	Activo	Funcionando
P. de S. de Los Guarumos	Centro de Salud	Activo	Funcionando
P. de S. Corita de Los Perez	Centro de Salud	Activo	Falta de recurso humano
P. de S. Bajo El Poste	Centro de Salud	Activo	Funcionando

Fuente: Ministerio de Salud. Direccion Regional de Salud de Veraguas.



Puesto de Salud de Los Valles

MAPA 9. INSTALACIONES DE SALUD DEL DISTRITO DE CAÑAZAS, PROVINCIA DE VERAGUAS: AÑO 2021



Fuente: Ministerio de Economía y Finanzas. Dirección de Desarrollo Territorial.

Vivienda

De acuerdo con datos oficiales del Censo de Población y Vivienda 2023, en el distrito de Cañazas se registran un total de 4,537 hogares particulares ocupados.

En términos generales, de todas las viviendas, el 42.3% poseen piso de tierra, el 0.02% carecen de agua potable, el 10,5% carecen de servicios de sanitario, el 43,8% carecen de electricidad y el 58,0% utilizan leña para la cocina. Circunstancia que evidencia la urgencia de optimizar las condiciones de las mismas.

Material de techo

En relación al material del techo, se pueden apreciar condiciones más favorables en las casas del distrito de Cañazas, dado que el 99.6% poseen techos de metal o zinc. Respecto a los techos de palmas o pencas, las zonas más impactadas son las de El Picador y Cerro Plata.



Viviendas con techo de zinc

CUADRO 8. MATERIAL DE TECHO DE VIVIENDA PARTICULAR CON PERSONAS PRESENTES DEL DISTRITO DE CAÑAZAS, SEGÙN CORREGIMIENTO: AÑO 2023

Corregimiento	Total	Material de Techo				
		Metal (zinc, aluminio, entre otros)	Teja	Otro tipo de teja(tejalit, panalit, antre otras)	Losa de concreto	Palma, paja o penca
TOTAL	4,537	4,520	6	1	2	8
Cañazas Cabecera	1,440	1,437	1	1	1	0
Cerro de Plata	460	458	0	0	0	2
El Picador	685	679	2	0	1	3
Los Valles	350	350	0	0	0	0
San Jose	508	506	1	0	0	1
San Marcelo	439	438	0	0	0	1
El Aromillo	324	324	0	0	0	0
Las Cruces	331	328	2	0	0	1

Fuente: Contraloría General de la República, INEC

Material de Paredes

Respecto a las paredes de las viviendas, el 51.2% son de bloques, ladrillo, piedra o concreto, el 32.9% son de quincha, mientras que el 6.0% son de madera y el 7.5% son de metal (zinc, aluminio, etc). Los corregimientos con más casas de quincha son: El Picador con 529 y San José con 233 viviendas, estas son áreas de difícil acceso donde se hace difícil el traslado del material, porque los caminos son intransitables. Es relevante destacar que en el distrito de Cañazas existen 31 viviendas cuyas paredes están fabricadas con palmeras o paja, siendo el corregimiento de Cerro Plata el que posee la mayor cantidad de hogares en esta situación.



Casas de quincha

CUADRO 9. MATERIAL DE PAREDES DE VIVIENDA PARTICULAR CON PERSONAS PRESENTES DEL DISTRITO DE CAÑAZAS, SEGÙN CORREGIMIENTO: AÑO 2023

Corregimiento	Total	Material de Pared						
		Bloques, de Ladrillos, Piedra, Concretos	Madera (tablas, Troza)	Quincha, Adobe	Metal (Zinc, Aluminio, etc)	Palma, Paja o Penca	Otros Materiales	Sin paredes
TOTAL	4,537	2,324	273	1,494	339	31	74	2
Cañazas Cabecera	1,440	1,117	22	161	115	0	25	0
Cerro de Plata	460	208	51	126	65	10	0	0
El Picador	685	101	12	529	39	1	2	1
Los Valles	350	164	22	116	18	4	26	0
San Jose	508	109	125	233	30	7	3	1
San Marcelo	439	349	11	37	20	4	18	0
El Aromillo	324	145	12	142	20	5	0	0
Las Cruces	331	131	18	150	32	0	0	0

Fuente: Contraloría General de la República, INEC.

Material de Piso

En relación al tipo de piso de las viviendas en el distrito de Cañazas, se observa que el 47.9% de todas las viviendas poseen pisos de pavimentado, el 42.3% poseen piso de tierra y el 9.1% piso de mosaico. Los corregimientos de El Picador, San José y Cañazas son los que tienen más viviendas con piso de tierra.

CUADRO 10. MATERIAL DE PISO DE VIVIENDAS PARTICULARES CON PERSONAS PRESENTES DEL DISTRITO DE CAÑAZAS, SEGUN CORREGIMIENTO: AÑO 2023.

Corregimiento	Total	Material de Piso				
		Mosaico, Baldosa, Mar-mol, parquet	Pavimentado (concreto)	Ladrillo	Madera	Tierra
Total	4,537	415	2,175	10	16	1,921
Cañazas Cabecera	1,440	316	874	0	0	250
Cerro de Plata	460	11	217	0	0	232
El Picador	685	2	128	2	7	546
Los Valles	350	17	234	2	3	94
San Jose	508	0	114	2	3	389
San Marcelo	439	53	317	0	0	69
El Aromillo	324	11	162	1	0	150
Las Cruces	331	5	129	3	3	191

Fuente: Contraloría General de la República. INEC.



Viviendas con piso de tierra

Pobreza Multidimensional

El Índice de Pobreza Multidimensional (IPM) identifica múltiples carencias a nivel de los hogares y personas en las dimensiones de educación, vivienda y servicios básicos, entorno y saneamiento, trabajo y salud-agua. El IPM (Mo) refleja tanto la incidencia (H), que corresponde al porcentaje de personas con carencias multidimensionales, como su intensidad (A), es decir, cuántas carencias sufren las personas al mismo tiempo.

Se ha calculado que el IPM del distrito de Cañazas es de 0.35, situándose en la primera posición a nivel provincial. Presenta una incidencia de pobreza del 71% y una intensidad de pobreza del 47.75%. Entre las principales privaciones censuradas se encuentran las de basura (65.5), precariedad de trabajo (63.25), logro educativo (51.75) y vivienda (44.63).

Capital social

En el distrito de Cañazas actualmente funcionan organizaciones cooperativas, formadas por cañaceños que buscan generar ingresos mediante la prestación de un servicio. En este sentido está la Cooperativa El Esfuerzo y Unión de Cañaceños R.L, la misma se dedica a la venta y mercadeo de productos comerciales. Por otro lado, están las Cooperativas San Francisco Javier R.L la cooperativa indio Omar en los valles se dedica a la venta y mercadeos de productos y apoyos a asociados y la Cooperativa Juan N. González R.L, las cuales son organizaciones de grupos juveniles en edad escolar. Con respecto a los grupos organizados, destacan los comités de salud, comités católicos, club de padres y madres de familias en los centros escolares, los cuales no cuentan con personería jurídica y buscan fines específicos de acuerdo a su razón de ser. Las cooperativas son apoyadas por IPACOO.

Seguridad Ciudadana

En lo que se refiere a seguridad ciudadana, el distrito de Cañazas ha mejorado en cuanto a unidades policiales, pasando de tener 4 unidades a contar con 6 unidades de la Policía Nacional, 2 unidades de la división especial LINCES y en los corregimientos se tienen Casas de justicia comunitarias, las cuales atienden delitos menores en las comunidades. De igual forma se cuenta con un Juzgado Municipal y la Personería Municipal, lo que permite atender y darles seguimiento a los actos delictivos con mayor rapidez.

Se están realizando gestiones para habilitar una Sub Estación de Policía en el corregimiento de Cerro Plata, donde se cuenta con una infraestructura, pero requiere del personal de seguridad.

Síntesis por Dimensión Social

El distrito de Cañazas, con una población de 16,933 habitantes según el censo de 2023, ha experimentado un leve crecimiento del 0.61% desde 2010. La mayoría de su población es rural (89.9%), mientras que solo un 10.98% vive en áreas urbanas, principalmente en Cañazas Cabecera. La migración juvenil en busca de empleo y educación ha provocado una disminución en la población de varios corregimientos, excepto en Los Valles, que creció un 3.33%. El distrito tiene una superficie de 781.9 km² y una densidad poblacional de 21.3 personas por km², destacando Cañazas Cabecera, Cerro Plata y Picador por su mayor densidad.

La pirámide poblacional indica una población dependiente entre 0-14 años y mayores de 65 años, y una población laboral entre 15-64 años. En cuanto a educación, Cañazas ofrece preescolar en ocho corregimientos y cuenta con 64 instituciones primarias, con una matrícula de 2,242 alumnos. Además, existen instituciones que imparten educación premedia y media, como el I.P.T. César Clavel

Méndez. La tasa de analfabetismo es del 14.45%, con los corregimientos de Cañazas Cabecera, Picador, San José y Cerro Plata presentando los mayores índices.

En salud, el distrito dispone del Hospital Rural San Francisco Javier y seis puestos de salud en diversas comunidades, brindando atención básica, emergencias y servicios preventivos

Entre los principales problemas de índole social se tienen:

- Hospital Rural San Francisco Javier con infraestructura muy deteriorada por lo que urge su construcción.
- Alto porcentaje de población en pobreza general y extrema.
- Alto porcentaje de población analfabeta.
- Migración de la población
- Dispersión de la población en muchos lugares poblados lo que dificulta la prestación de servicios.
- Gran cantidad de viviendas en mal estado.
- Falta de equipamiento y personal docente en los centros educativos del distrito.
- Deficiencia en los servicios de salud, falta de infraestructuras, personal e insumos en los puestos de salud.
- Poca disposición de la población para conformar grupos organizados que busquen lograr objetivos comunes.
- Deficiente infraestructura y equipo de seguridad.

2.3.3. Dimensión Económica

El aspecto económico es fundamental para llevar a cabo proyectos que promuevan el desarrollo del municipio, motivándolo a ser competitivo, y diseñando estrategias que generen empleos y actividad comercial en el distrito.

Población Económicamente Activa

Según cifras del Censo de Población y Vivienda 2023, existen 16,933 personas con 10 años y más, de las cuales 6,192 son económicamente activa. De este total, 5,989 están ocupados y 203 están desocupados. En el cuadro 12, se puede observar que de los corregimientos que presentan mayor cantidad de personas económicamente activas están: Cañazas Cabecera, El Picador y San José, mientras que el corregimiento de Los Valles presenta la menor cantidad de población económicamente activa. Los corregimientos con mayor cantidad de personas desempleadas son: Cabecera, El Picador y San Marcelo.

CUADRO 12. POBLACION ECONOMICAMENTE ACTIVA DEL DISTRITO DE CAÑAZAS, SEGUN CORREGIMIENTO: AÑO 2023

Corregimientos	Total	Población de 10 y más años de edad		
		Total PEA	Ocupados	Desocupados
TOTAL	16,933	6,192	5,989	203
Cañazas Cabecera	5,367	1,850	1,715	135
Cerro de Plata	1,625	672	662	10
El Picador	2,974	1,022	1,000	22
Los Valles	1,240	417	411	6
San Jose	1,937	868	863	5
San Marcelo	1,380	461	445	16
El Aromillo	1,098	471	469	2
Las Cruces	1,312	431	424	7

Fuente: Contraloría General de la República, INEC.

Economía Informal

Las principales actividades económicas en el distrito de Cañazas son la agricultura y la ganadería, pero no se cuenta con la infraestructura necesaria para poder recolectar, procesar o comercializar la producción obtenida, solamente se cuenta con un matadero el cual requiere de mejoras. Por otro lado, las vías o caminos de producción se encuentran en muy mal estado.

Ingreso por hogar

En el distrito de Cañazas la mediana de ingreso mensual del hogar es de ciento veinte (B/.120.00), balboas, muy por debajo de la mediana provincial que es de trescientos (B/.300.00). Existen 1,587 hogares perciben ingresos menores a los cien (B/.100.00) balboas y 1,762 hogares que tienen ingresos que oscilan entre cien A cuatrocientos (B/. 100.00 a 400.00) balboas. Los corregimientos que presentan los hogares con mayores ingresos están Cañazas Cabecera, El Picador y San Marcelo.

Principales Actividades Económicas

En el distrito de Cañazas, según el Censo de Población y Vivienda 2023, el 68.03% de la población ocupada se dedica a actividades relacionadas con la agricultura, ganadería y actividades afines, el 6.06% se dedica al comercio al por mayor y el 4.84% se dedica a la construcción. Este distrito cuenta con una afluencia en el movimiento de económico en la cabecera del distrito.

La actividad agrícola en el distrito de Cañazas se basa en el desarrollo y producción de cultivos de ciclos cortos como arroz, maíz, frijol de bejuco, yuca y ñame. Es importante destacar que la mayoría de la producción obtenida es utilizada para el autoconsumo y muy poco es destinada a la venta.

El cultivo de arroz representa el cultivo de mayor importancia en cuanto a hectáreas sembradas y producción obtenida, ya que en el distrito se obtienen aproximadamente 22,078 quintales en 1.515 hectáreas sembradas, de los cuales solamente 19 quintales son destinados a la venta. Los corregimientos con mayor producción en cuanto al cultivo de arroz están: El Picador, San José y Las Cruces.

En cuanto al cultivo y producción de maíz, en el distrito de Cañazas, se siembran aproximadamente 820 hectáreas, obteniendo una producción total de 9,571 quintales en grano seco, de los cuales 356 son destinados a la venta. Los corregimientos El Picador, Cañazas Cabecera, San José y San Marcelo representan los mayores productores del cultivo de maíz.

En orden de importancia, en cuanto a producción, sigue el rubro de raíces y tubérculos, en donde sobresalen los cultivos de yuca y ñame, los cuales son producidos en mayor cantidad en los corregimientos El Picador, San José y Cañazas Cabecera. Entre ambos cultivos suman un total de 6,218 quintales en un área sembrada de 66 hectáreas, del total producido solamente 674 quintales fueron destinados a la venta. Es importante señalar que este distrito requiere de un mercado donde se puedan comercializar los productos.



Siembros de maíz

CUADRO 13. POBLACION DEL DISTRITO DE CAÑAZAS, SEGÙN CATEGORIA DE ACTIVIDAD ECONOMICA: AÑO 2023

Categorías de actividad	Población por actividad	%
Agricultura, ganadería, caza, silvicultura, pesca y actividades de servicios conexas	4,189	68.03
Explotación de minas y canteras	46	0.75
Industrias Manufactureras	159	2.58
Suministro de electricidad, gas, vapor y aire acondicionado	17	0.28
Suministro de agua; alcantarillado, gestión de desechos y actividades de saneamiento	10	0.16
Construcción	298	4.84
Comercio al por mayor y al por menor (Incluye Zonas Francas); reparación de los vehículos de motor y motocicletas	373	6.06
Transporte, almacenamiento y correo	110	1.79
Hoteles y Restaurantes	67	1.09
Información y comunicación	6	0.1
Actividades financieras y de seguros	5	0.08
Actividades inmobiliarias	3	0.05
Actividades profesionales, científicas y técnicas	14	0.23
Actividades administrativas y servicios de apoyo	69	1.12
Administración pública y defensa; planes de seguridad social de afiliación obligatoria	262	4.25
Enseñanza	181	2.94
Servicios sociales y relacionados con la Salud humana	83	1.35
Artes, entretenimiento y creatividad	17	0.28
Otras actividades de servicio	40	0.65
Actividades de los hogares en calidad de empleadores, actividades indiferenciadas de producción de bienes y servicios de los hogares para uso propio	204	3.31
Actividades de organizaciones y órganos extraterritoriales	5	0.08

Fuente: Contraloría General de la República, INEC.

Turismo

Este distrito cuenta con atractivos turísticos como ríos y cascadas, además de paisajes montañosos en la cordillera central y su cultura local que conserva las tradiciones y festividades que reflejan una rica herencia cultural, que aún no han sido promocionadas.

Artesanal

La comunidad de la Concepción en el corregimiento de Cerro Plata, cuenta con artesanos dedicados a la confección de sombreros y cestas, así como damas dedicadas a la confección de tejidos y bordados.

Transporte y Movilidad

En Cañazas operan dos compañías de transporte, TRANCASA S.A que opera desde Cañazas-Santiago y la Compañía San Javier S.A, quienes realizan traslados hacia la capital.

Adicional, cuentan con algunos cupos para el transporte selectivo de pasajeros en todo el distrito, entre estas rutas tenemos, Los Valles- Cañazas, Picador -Cañazas, Los Lajones -Cañazas, Aromillo- Cañazas, San Juan- Cañazas, además del transporte colectivo (taxi) que brinda el servicio en la cabecera del distrito hacia otros corregimientos. Estas dos compañías ofrecen su servicio a todo el distrito hasta que las condiciones de tráfico lo permitan. Cabe señalar que estos cupos están bajo el respaldo de las compañías mencionadas al inicio.



Terminal de Transporte de Cañazas

Red vial

En cuanto a la red vial, el distrito de Cañazas cuenta con un total de 373.15 Km de carreteras, de los cuales, según datos del Ministerio de Obras Públicas, 23.60 km cuenta con carpeta asfáltica en buena condición, 47.03 km. tiene tratamiento superficial de los cuales 42.27 km se encuentran en buen estado, mientras que 4.76 km están en estado regular. En revestimiento se cuenta con 65.06 km. de los cuales 20.25 se encuentran en buen estado, 25.61km. en estado regular y 19.20km. en mal estado.

En cuanto a caminos de tierra se cuenta con 237.46 km. de los cuales 3.25km se encuentran es estado regular y 234.21 km se encuentran en mal estado.

Los Corregimientos con mayor cantidad de caminos de tierra son: El Picador con 46.86 km., Las Cruces con 39.09 km. y San Marcelo con 35.23 km.

CUADRO 14. RED VIAL DEL DISTRITO DE CAÑAZAS, SEGÚN CORREGIMIENTO: AÑO 2023

Corregimiento	Long.	C.Asf.	Condición	T.Sup.	Condición			Rev.	Condición			Tierra	Condición	
	Total	Km.	B	Km.	B	R	M	Km.	B	R	M	Km.	R	M
Cañazas	55.94	16.00	16.00	2.60	2.60			21.70	5.90	8.00	7.80	15.64	0.00	15.64
Cerro Plata	51.95	7.60	7.60	10.96	10.96	0.00	0.00	0.00	0.00	0.00	0.00	33.39	0.00	33.39
El Picador	46.86	0.00	0.00	0.00	0.00	0.00	0.00	0.00	0.00	0.00	0.00	46.86	0.00	46.86
Los Valles	54.13	0.00	0.00	20.71	20.71	0.00	0.00	0.00	0.00	0.00	0.00	33.42	3.25	30.17
San José	26.53	0.00	0.00	0.00	0.00	0.00	0.00	0.00	0.00	0.00	0.00	26.53	0.00	26.53
San Marcelo	72.75	0.00	0.00	12.76	8.00	4.76	0.00	24.76	8.25	5.11	11.40	35.23	0.00	35.23
El Aromillo	15.80	0.00	0.00	0.00	0.00	0.00	0.00	8.50	0.00	8.50	0.00	7.30	0.00	7.30
Las Cruces	49.19	0.00	0.00	0.00	0.00	0.00	0.00	10.10	6.10	4.00	0.00	39.09	0.00	39.09
Totales	373.15	23.60	23.60	47.03	42.27	4.76	0.00	65.06	20.25	25.61	19.20	237.46	3.25	234.21

CONDICION					
B	86.12	23.60		42.27	20.25
R	33.62	0.00		4.76	25.61
M	253.41	0.00		0.00	19.20
GRAN TOTAL	373.15	23.60		47.03	65.06

Síntesis de la Dimensión Económica

Según el Censo de Población y Vivienda 2023, en el distrito de Cañazas hay 6,192 personas mayores de 10 años que están activas económicamente y solo 203 están desocupadas. Los corregimientos con mayor población activa son Cañazas Cabecera, El Picador y San Jose, mientras que Los Valles tiene la menor cantidad.

La economía se basa principalmente en la agricultura y ganadería, pero carece de infraestructura adecuada para recolectar, procesar o comercializar la producción.

La mediana de ingresos mensuales de los hogares es baja, con un gran número de hogares ganando menos de B/.100.00 mensuales.

Problemática de la Dimensión Económica:

- Poca asistencia técnica al pequeño y mediano productor.
- Poca acceso para préstamos a pequeños productores.
- No se cuenta con infraestructura de apoyo a la producción centro de acopio, mercados, mataderos.

- Bajos ingresos mensuales tanto a nivel de personas ocupadas de 10 años y más, como en los hogares del distrito.
- Baja oferta de mano de obra calificada.
- Deficiente explotación de la actividad turística.
- Mal estado de los caminos de producción.
- Mejoras en el sistema de transporte y la terminal.
- Falta de apoyo al sector turismo.
- Falta de apoyo a los artesanos del distrito.

2.3.4. Dimensión Urbana y Semi Urbana

Según la clasificación utilizada por el Instituto Nacional de Estadística y Censo (INEC) el lugar poblado Cañazas - Cabecera es considerado la única localidad urbana dentro del distrito de Cañazas. Cuenta con calles de asfalto, luz eléctrica, acueducto, telecomunicaciones, banco, escuelas pre media y media, hospital e instituciones públicas.

Cañazas es la capital del distrito y se encuentra a 44 kilómetros de Santiago, que es la capital de la provincia, se encuentra a 200.9 kilómetros de la provincia de Chiriquí la cual se comunica por la vía Interamericana y de la provincia de Panamá a 293.6 kilómetros también por la carretera Panamericana.

Estatus del Plan de Ordenamiento Territorial

Cañazas carece de un documento técnico que refleje las proyecciones respecto al impuesto de construcción dependiendo del tipo de infraestructura, la organización y evaluación del desarrollo futuro de las zonas urbanas actuales y de las zonas rurales que muestran tendencias hacia el urbanismo.

Abastecimientos de Agua

En el distrito de Cañazas, el 21.2% de las viviendas están conectadas al IDAAN, el 45.2% reciben el agua de acueductos de la comunidad, el 10% se abastece de agua de acueducto particular y el 10.5% de pozo superficial y el 3.9% recogen agua de ríos y quebradas.

La Potabilizadora de Cañazas, si bien se le han realizado mejoras, el deterioro de las tuberías provoca que constantemente se rompan interrumpiéndose el servicio

de agua potable. Es necesario el reemplazo de las tuberías de asbesto por pvc. Por otro lado, a través de las partidas del PIOPS, se han realizado mejoras en los diferentes corregimientos, donde se han instalado clorinadores, reemplazo de tuberías, adquisición de tanques de reserva y construcción de captaciones.

CUADRO 15. ABASTECIMIENTO DE AGUA DEL DISTRITO DE CAÑAZAS, SEGÙN CORREGIMIENTO: AÑO 2023

Corregimiento	Categoría										
	Total	IDAAN	Acueducto de la Comunidad	Acueducto Particular	Pozo brocal protegido	Pozo brocal no protegido	Pozo superficial	Recogen agua de lluvia	Rio, Quebrada o lago	Otra vivienda o comunidad	Otra
TOTAL	4,537	963	2,050	471	98	173	478	5	180	113	6
Cañazas Cabecera	1,440	958	208	80	23	35	49	0	19	62	6
Cerro de Plata	460	0	317	24	0	1	81	1	13	23	0
El Picador	685	1	335	81	4	15	152	2	84	11	0
Los Valles	350	1	282	52	1	1	8	0	3	2	0
San Jose	508	0	194	19	17	89	152	1	31	5	0
San Marcelo	439	1	356	63	2	3	8	0	0	6	0
El Aromillo	324	0	192	89	10	17	1	0	12	3	0
Las Cruces	331	2	166	63	41	12	27	1	18	1	0

Fuente: Contraloría General de la República, Instituto Nacional de Estadística y Censo.

Saneamiento y alcantarillado

En cuanto a la clase de servicios sanitarios utilizados en el distrito de Cañazas, el 61.7% de las viviendas utilizan letrinas y el 8% cuentan con tanques sépticos. Mientras que existe un 27.8% del total de las viviendas cuentan con servicios sanitarios, es decir están conectados a un tanque séptico, el 10.5% no cuentan con ninguna de las opciones anteriores. Los corregimientos que cuentan con más viviendas sin servicios ya sea sanitario o letrinas son: El Picador, San José y Cerro Plata.



Letrinas

CUADRO 16. TIPO DE SERVICIOS SANITARIOS POR CATEGORÍA EN EL DISTRITO DE CAÑAZAS, SEGÚN CORREGIMIENTO: AÑO 2023

Corregimiento	Total de Viviendas	Categorías			
		Conectado al alcantarillado	Conectado al tanque séptico	De hueco o letrina	No tiene
TOTAL	4,537	6	1,260	2,793	478
Cañazas Cabecera	1,440	3	871	518	48
Cerro de Plata	460		48	331	81
El Picador	685	1	11	555	118
Los Valles	350	0	92	247	11
San Jose	508	0	10	395	103
San Marcelo	439	0	205	212	22
El Aromillo	324	1	16	268	39
Las Cruces	331	1	7	267	56

Fuente: Contraloría General de La República. INEC

Servicio Eléctrico y Tipo de Alumbrado

En la Cabecera del distrito y en poblados cercanos se cuenta con tendido eléctrico de las empresas generadoras de energía, que representa solo el 31.5% del total de las viviendas. La mayoría de los corregimientos son áreas de difícil acceso, y los caseríos están dispersos por lo que dificulta contar con el servicio eléctrico, es por ello que el 24.3% utiliza panel solar, el 33.7% linterna o lámpara y un 8.9% utilizan vela, algunas viviendas utilizan querosín o cuentan con planta propia.

El alumbrado público en vías públicas, parques, canchas y demás espacios de libre circulación se da mediante luminarias conectadas al sistema eléctrico, aunque existen ciertas barriadas en donde el servicio de luminarias es deficiente.

CUADRO 17. TIPO DE ALUMBRADO DEL DISTRITO DE CAÑAZAS, SEGÚN CORREGIMIENTO: AÑO 2023

Corregimiento	Total de Viviendas	Categorías						
		Empresa distribuidora	Planta propia	Panel solar	Querosin	Vela	Linterna o Lámpara Portátil	Otro
TOTAL	4,537	1,428	18	1,103	43	405	1,530	10
Cañazas Cabecera	1,440	930	3	136	7	107	251	6
Cerro de Plata	460	111	1	143	7	10	188	0
El Picador	685	0	4	187	13	142	338	1
Los Valles	350	60	1	138	3	87	60	1
San Jose	508	30	2	172	8	10	285	1
San Marcelo	439	261	1	70	1	11	95	0
El Aromillo	324	32	6	116	3	10	157	0
Las Cruces	331	4	0	141	1	28	156	1

Fuente: Contraloría General de la República, INEC.

Conectividad

Con respecto a la conectividad a internet, la misma se da mediante empresas proveedoras de banda ancha fija como lo son: Tigo Panamá, Claro, Sky, TV Digital y red nacional de internet, estas empresas proporcionan los servicios de televisión por cable, telefonía e internet. Se cuenta con dos internet cafés los cuales prestan los servicios de internet.

Recolección de los Desechos Sólidos

En Cañazas Cabecera los desechos sólidos son depositados en un vertedero municipal localizado en las cercanías del poblado de Cabecera, en el mismo se reciben todos los desechos hospitalarios, comerciales y los producidos por la población. En cuanto al manejo que se les da a los desechos sólidos, los mismos son quemados a cielo abierto.

El 12.3% de la población utiliza el sistema de recolección de la basura, el 71.7% la quema, 6.3% la tira en lotes baldíos y 6.7% la entierra.

El vertedero municipal debe ser reubicado en otro lugar ya que el mismo se encuentra dentro de un lugar poblado afectando a los moradores.

CUADRO 18. ELIMINACION DE LA BASURA DEL DISTRITO DE CAÑAZAS, SEGUN CORREGIMIENTO: AÑO 2023

Corregimiento	Total de viviendas	Categorías						
		Servicios de recolección público	Carro privado	Quema	Terreno	Entierro	Rio, quebrada, lago	Otra forma
Total	4,537	560	58	3,254	311	302	14	38
Cañazas Cabecera	1,440	526	58	769	13	38	0	36
Cerro Plata	460	0	0	410	16	33	0	1
El Picador	685	0	0	539	105	38	3	0
Los Valles	350	21	0	235	59	34	1	0
San Jose	508	0	0	422	34	45	7	0
San Marcelo	439	13	0	345	31	50	0	0
El Aromillo	324	0	0	270	35	16	2	1
Las Cruces	331	0	0	264	18	48	1	0

Fuente: Contraloría General de la República. INEC.

Infraestructura Comunitaria

Espacios Públicos y Esparcimiento

En el distrito de Cañazas, la mayoría de la infraestructura comunitaria está ubicada en el corregimiento Cabecera, donde se encuentra un parque infantil y el parque de

la iglesia. Además, se dispone de un gimnasio municipal destinado a actividades deportivas, culturales y cívicas.

En términos de infraestructura deportiva, se disponen de tres canchas de hormigón multiusos, situadas en la barriada El Corozal, Polo Sur y la cancha del gimnasio municipal; además, se dispone de un campo destinado a la práctica de fútbol y béisbol. Es importante resaltar que todas estas infraestructuras están deterioradas debido a la falta de un mantenimiento apropiado, por lo que se requiere su construcción o mejora.

Con respecto a los demás corregimientos, estos no cuentan con infraestructura social, solamente cuentan con las llamadas casas comunales utilizadas para realizar actividades cívicas y culturales, las infraestructuras deportivas son sitios improvisados donde las personas practican deportes o realizan actividades recreativas.



Parque de juegos de Cañazas centro

Gimnasio de Cañazas

Síntesis de la Dimensión Semi Urbana y Urbana

Cañazas Cabecera es la capital del distrito de Cañazas y cuenta con la única localidad urbana en el distrito. Esta localidad dispone de infraestructura básica como calles asfaltadas, luz eléctrica, acueducto, telecomunicaciones, banco, hospitales, escuelas, y varias instituciones públicas. Se encuentra a 44 km de Santiago y a 293,6 km de la Ciudad de Panamá.

En infraestructura comunitaria, la cabecera alberga un parque infantil, un gimnasio municipal y canchas deportivas, aunque todas están deterioradas. Los otros corregimientos carecen de infraestructura adecuada, con solo casas comunales y sitios improvisados para deportes y actividades recreativa.

Problemática de la Dimensión Urbana y Semi Urbana:

- Falta de un Plan de Ordenamiento Territorial y de un Plan Normativo de Desarrollo Urbano.
- Deficiente servicio de alumbrado público y agua potable.
- Falta de sistema de alcantarillado y tratamiento de aguas residuales.
- Deficiente sistema de recolección y tratamiento de los desechos sólidos.
- Es necesario la reubicación del vertedero.
- Espacios públicos en mal estado.
- No cuenta con áreas de esparcimiento y recreación a nivel del distrito.
- No cuenta con infoplaza en los corregimientos.

2.4 Identificación de los principales problemas por Dimensión

Dimensión	Problema	Alternativa de solución
Ambiental	Contaminación de Fuentes de Agua	1. Construir o mejorar las plantas de tratamiento de aguas residuales en las comunidades de Cañazas. Estas plantas pueden purificar tanto las aguas domésticas como las industriales antes de que lleguen a los ríos o fuentes de agua. 3. Desarrollar un sistema de recolección de residuos sólidos eficaz para evitar el vertido de basura en los ríos y otras fuentes de agua. Implementar puntos de recolección y tratamiento de residuos cerca de las áreas rurales
	La erosión del suelo en Cañazas, provocada por la deforestación, la agricultura intensiva y la ganadería sin prácticas sostenibles, está disminuyendo la productividad de la tierra y provocando deslizamientos de tierra, lo que amenaza la seguridad de las viviendas y las actividades agrícola	1. Implementar programas de control de la erosión en las cuencas hidrográficas cercanas a las fuentes de agua
	Acumulacion de basura e lugares no apropiados (ríos, vertederos a cielo abierto)	1. Desarrollar un sistema de recolección de residuos sólidos eficaz para evitar el vertido de basura en los ríos y otras fuentes de agua. Implementar puntos de recolección y tratamiento de residuos cerca de las áreas rurales

Fuente: Juntas comunales de Cañazas.

Dimension	Problemática	Alternativa de solución
Social	Desplazamiento forzado y migracion de la poblacion	Asegurar que las zonas rurales ofrezcan mejores oportunidades económicas y de calidad de vida, para que las personas no sientan la necesidad de trasladarse a las ciudades debido a la falta de empleo, infraestructura o servicio
	Impacto intergeneracional de la pobreza	Incentivar la creación de empleos en el campo, promoviendo la agricultura sostenible, la creación de pequeñas empresas y el desarrollo de infraestructuras
	Desercion Escolar Las dificultades socioeconómicas, obligan a los niños y jóvenes a abandonar la escuela para trabajar y contribuir a la economía familiar	Ofrecer programas de orientación vocacional desde temprana edad, ayudando a los estudiantes a visualizar cómo la educación puede impactar positivamente su futuro profesional.
	Falta de políticas educativas inclusivas que favorezcan la integración de la población adulta analfabeta.	Implementar enfoques pedagógicos adecuados para adultos analfabetos, como el aprendizaje basado en proyectos, el uso de recursos visuales y el aprendizaje experiencial. Estas metodologías pueden ser más efectivas y menos intimidantes para los adultos.
	Mal nutricion y salud deficiente	Fomentar la producción local de alimentos mediante políticas que apoyen a los pequeños productores y a las cooperativas agrícolas, para reducir la dependencia de alimentos importados y mejorar la disponibilidad local de productos frescos y nutritivos.

Fuente: Juntas Comunales de Cañazas.

Dimension	Problemática	Alternativa de solucion
Social	Desplazamiento forzado y migracion de la poblacion	Asegurar que las zonas rurales ofrezcan mejores oportunidades económicas y de calidad de vida, para que las personas no sientan la necesidad de trasladarse a las ciudades debido a la falta de empleo, infraestructura o servicio
	Desigualdad en el acceso de atencion medica	Establecer giras medicas periodicas
	Restraso en la implementacion de programas de prevencion	Establecer programas de capacitacion a promotores de la salud
	Desajuste entre oferta y demanda en servicios de salud	Construir instalaciones de salud con especificaciones tecnicas del MINSA
	Acceso limitado a medicamentos esenciales	Establecer centros de distribución regionales estratégicamente ubicados, que puedan almacenar grandes cantidades de medicamentos esenciales y distribuirlos rápidamente a las áreas más necesitada
	Ausencia de rondas policiales	Mejorar la distribución de los efectivos policiales, asegurando que las patrullas cubran adecuadamente las áreas más vulnerables o de alto riesgo. Esto puede implicar la creación de patrullas fijas en puntos estratégicos o la implementación de turnos de trabajo más efectivos para garantizar una presencia constante.

Fuente: Juntas Comunales de Cañazas.

Dimensión	Problemática	Problema
Economica	Las oportunidades de empleo formal son limitadas, lo que obliga a una gran parte de la población a trabajar en la informalidad, sin acceso a seguridad social, prestaciones laborales y otros beneficios	1. Agilización de procesos y disminución de gastos para pequeños empresarios de pequeña escala
	Gran parte de las actividades en la economía informal no pagan impuestos, lo que reduce las recaudaciones fiscales de los gobierno	1. Crear un marco laboral flexible que permita a los empleadores de pequeños negocios formalizar a sus trabajadores sin que enfrenten altos costos adicionales o complejidad burocrática
	La baja productividad, que puede estar vinculada a la falta de inversión en tecnología, capacitación o infraestructura, limita el crecimiento económico de las comunidades.	1. Fomentar la formación de cooperativas o asociaciones entre trabajadores informales para que puedan agruparse, formalizarse colectivamente y tener acceso a beneficios fiscales y sociales. 2. Desarrollar campañas educativas y de concientización que expliquen los beneficios de contribuir al sistema tributario, como la mejora de infraestructuras, servicios públicos y seguridad social.
	Falta de apoyo al emprendimiento	1. Crear y fortalecer programas de microcréditos, fondos de inversión y líneas de financiamiento accesibles para emprendedores, especialmente aquellos en etapas tempranas o con poca capacidad de garantía.

Fuente: Juntas Comunales de Cañazas.

Dimension	Problema	Alternativa de solución
Semi-Urbana	Red vial en mal estado	1. Implementar programas de mantenimiento preventivo y reparacion periodica de las calles, enfocado en baches, grietas y otros daños visibles. 2. Rehabilitacion de calles de calles en mal estado 3. Pavimentacion de calles que actualmente son de tierra o grava y que presentan problemas de polvos baches y accesibilidad.
	Falta de electricidad, constantes apagones.	1. Promover las instalacion de sistemas de energia renovables, como paneles solares.
	La ausencia y el deterioro de puentes y vados en las principales rutas que atraviesan rios en la region impide el acceso de los habitantes de las comunidades rurales.	1. Construccion de puentes permanentes, especialmente en lugares estrategicos donde la infraestructura vial es esencial para la movilidad y el comercio. 2. Mejorar y construir vados permanentes en lugar
	Sistemas de acueductos no satisfacen la demanda creciente agua.	1. Modernizacion y renovacion de infraestructuras 2. Planes de gestion sostenible del agua

Fuente: Juntas Comunales de Cañazas.

CAPÍTULO III

3. PLANIFICACIÓN ESTRATEGICA

3.1 FODA Distrital

El análisis FODA distrital es una herramienta utilizada para evaluar las Fortalezas, Oportunidades, Debilidades y Amenazas dentro del distrito. A través de este análisis, se busca identificar los factores internos y externos que pueden influir en el desarrollo y la gestión eficaz del distrito de Cañazas.



3.2 Matriz de líneas Estratégicas por Dimensión

La planificación estratégica es de vital importancia en todo proceso organizativo, ya que en sus objetivos y lineamientos se presentan las vías que toda entidad, en este caso el municipio, debe seguir para alcanzar las metas finales. En este sentido se han establecido las líneas estratégicas para alcanzar los objetivos del desarrollo municipal de Cañazas, tomando en cuenta las necesidades o problemáticas presentadas en las distintas dimensiones que conforman el Plan Estratégico Distrital.

En la dimensión físico-ambiental se busca propiciar una gestión sostenible de los recursos naturales y el medio ambiente mediante un fortalecimiento institucional que promueva acciones para recuperar, proteger y manejar sosteniblemente estos recursos naturales.

En cuanto a la dimensión social su enfoque principal está dirigido a promover acciones que fortalezcan las infraestructuras que le permiten a la población aspirar a una mejor calidad de vida y a una seguridad personal y social adecuada.

La producción agrícola representa la principal actividad económica en el distrito, es por ello que en la dimensión económica los lineamientos se enfocan en fortalecer el sector agropecuario e impulsar el sector turismo, buscando aprovechar el potencial productivo del distrito y brindar apoyo al pequeño productor.

Los lineamientos estratégicos en la dimensión urbana se enfocan en fortalecer y equipar las infraestructuras públicas dentro del distrito, aspirando a fortalecer y mejorar el desarrollo urbano del distrito.

En la dimensión jurídico-institucional se busca mejorar y fortalecer la gestión municipal en cuanto a administración, construir infraestructuras comunitarias, mejorar la prestación de servicios públicos y promover la participación ciudadana; con la visión de mejorar la calidad y cantidad de los servicios públicos en el distrito.

Líneas Estratégicas, Objetivos estratégicos e Identificación de Programas y Proyectos.

Eje Estratégico: Protección del medio ambiente y el uso adecuado de los recursos naturales			
Líneas Estratégicas	Objetivo Estratégico	Programa y/o proyectos	ODS
Ambiental			
Seguimiento y monitoreo de las medidas para la protección y conservación de los recursos naturales	Desarrollar practicas de manejo sostenible en la agricultura y la silvicultura analizando su impacto en biodiversidad en los ecosistemas circundantes	1. Uso de técnicas de agricultura orgánica, agroforestería, y rotación de cultivos para mantener la salud del suelo y reducir la dependencia de pesticidas y fertilizantes químicos.	13- Acción por el clima 17- Vida de ecosistemas terrestres 12-Producción y consumo responsable
	Preservar la diversidad biológica y asegurar que las especies no desaparezcan debido a la acción humana o el cambio climático	1. Creación de programas de cría en cautividad, proyectos de conservación de especies y restauración de hábitats críticos	13- Acción por el clima 17- Vida de ecosistemas terrestres 12-Producción y consumo responsable
	Disminuir el consumo de recursos naturales y reducir la generación de desechos, contribuyendo a la sostenibilidad a largo plazo.	1. Promoción de productos diseñados para ser reciclados, la reutilización de materiales en la industria y la implementación de sistemas de devolución de productos usado	13- Acción por el clima 17- Vida de ecosistemas terrestres 12-Producción y consumo responsable
	Mejorar la gestión de manejo de los desechos sólidos en áreas urbanas	1. adecuación de un terreno para el tratamiento de desechos sólidos	13- Acción de vida 1- Vida de ecosistemas terrestres

Fuente: Juntas comunales de Cañazas.

Eje estratégico: Educación de alta calidad, alineada con las necesidades del mercado laboral.			
Líneas Estratégicas	Objetivo Estratégico	Programa y/o proyectos	ODS
Social			
Educación adaptada al potencial y las necesidades específicas de cada territorio, fomentando así el crecimiento local	Formación en pedagogías activas y contextualizadas, en temas específicos de sostenibilidad, y en el uso de herramientas digitales para adaptarse a los desafíos educativos locales	1. Capacitar a los docentes en metodologías de enseñanza adaptadas a las características y potencialidades de los territorios donde enseñan, permitiéndoles ser agentes activos del cambio local	4- Educación de calidad 1- Fin de la pobreza
Promoción de la equidad y la cohesión regional en el alcance, diseño y desarrollo de servicios públicos	Mejor la calidad y seguridad estructural de las viviendas	1. Implementar el programa de esperanza en todos los corregimientos del distrito. 2. Financiamiento accesible para las viviendas	3. Salud y bienestar 9. Industria, innovación e infraestructura 10. Reducción de las desigualdades 17. Alianzas para lograr objetivos
	Reducir las desigualdades en salud que existen entre corregimientos más desarrollados y los menos favorecidos, garantizando una distribución más equitativa de los recursos.	1. Proveer a la población de Cañazas con un hospital moderno y eficiente que brinde servicios médicos completos y de calidad, reduciendo la necesidad de desplazarse a otras ciudades o regiones para recibir atención de salud. 2. Garantizar que el hospital esté equipado con tecnología moderna y personal capacitado para ofrecer servicios médicos completos, con especial énfasis en comunidades rurales y vulnerables 3. Utilizar diseños de infraestructura modulares o prefabricados, que puedan ser montados rápidamente y a un costo relativamente bajo en lugares remotos.	3. Salud y bienestar 6. Agua saneamiento 9. Industria, innovación e infraestructura 10. Reducción de las desigualdades 17. Alianzas para lograr objetivos
Disponibilidad de acceso a los servicios esenciales como el agua potable	Construir y renovar redes de distribución, plantas de tratamiento y sistemas de almacenamiento, garantizando que lleguen de manera segura y sostenible a toda la población	1. Uso de tecnologías de purificación accesible 2. protección y restauración de agua 3. Proyectos de pozos y bombas manuales o eléctricas en comunidades rurales	3. Salud y bienestar 9. Industria, innovación e infraestructura 10. Reducción de las desigualdades 17. Alianzas para lograr objetivos

Eje estratégico: Desarrollo integral de las capacidades competitivas e innovadoras del país, a través de políticas públicas de incentivos a la empresa e inversión privada.			
Líneas Estratégicas	Objetivo Estratégico	Programa y/o proyectos	ODS
Economico			
Modernización del sector agrícola e industrial	Establecer redes de distribución y comercialización eficientes que conectan a los productores con los consumidores, reduciendo los intermediarios y asegurando mejores precios para los agricultores	<ol style="list-style-type: none"> 1. Desarrollar plataformas o redes logísticas que permitan a los productores vender directamente a los consumidores, reduciendo la dependencia a los intermediarios tradicionales. 2. Promover la creación de mercados locales y regionales que conecten a los productores con consumidores de manera eficiente y accesible. 	<ol style="list-style-type: none"> 1. Fin de la pobreza 2. Hambre cero 8. trabajo decente y crecimiento económico 12. Producción y consumo responsable 17. Alianzas para lograr los objetivos
Ampliar y fortalecer las capacidades para los emprendedores, mejorar el acceso e inserción de la economía informal	Apoyar el emprendimiento local	<ol style="list-style-type: none"> 1. Fomentar la creación de nuevos negocios turístico a través de incentivos, asesoramiento técnico y acceso a financiamiento a fondos para emprendedores locales. 3. Establecer alianzas estratégicas con entidades gubernamentales, asociaciones turísticas y organizaciones privadas para crear un entorno favorable para el emprendimiento turístico 	<ol style="list-style-type: none"> 1. Fin de la pobreza 2. Hambre cero 8. trabajo decente y crecimiento económico 9. Industria, innovación e infraestructura 11. Ciudades y comunidades sostenibles 17. Alianzas para lograr los objetivos

Eje estratégico: Modernización y expansión de la infraestructura pública local			
Líneas Estratégicas	Objetivo Estratégico	Programa y/o proyectos	ODS
Urbana			
Acceso disponible a los servicios esenciales de electricidad y saneamiento	Mejora en las condiciones de salud pública, reducción de enfermedades transmitidas por agua y elevación de los estándares de higiene	1. Extender la red de alcantarillado en áreas urbanas y rurales donde aún no se cuenta con infraestructura básica para la recolección y tratamiento de aguas residuales 2. Desarrollar e implementar soluciones de saneamiento como letrinas o inodoros ecológicos, especialmente en zonas rurales y comunidades aisladas que no tienen acceso a sistemas de alcantarillado	3-Salud y Bienestar 6. Agua limpia y saneamiento 13. Acción por el clima
	Reducción de la brecha energética y mejora en la calidad de vida de los habitantes al permitir acceso a energía para iluminación, cocción de alimentos, comunicaciones y desarrollo productivo	1. Promover el uso de fuentes de energía renovable, como la solar en zonas donde la red eléctrica tradicional no es viable. 2. Extensión del suministro eléctrico a áreas distantes. 3. Adoptar tecnologías sostenibles y ecológicas para el tratamiento de aguas residuales, como sistemas de biodigestores, plantas de tratamiento de aguas residuales descentralizadas	7-Energía asequible y no contaminante
Ampliar y moderizar las rutas de autobuses para mejorar la movilidad urbana	Mejorar la infraestructura de las paradas y estaciones de autobuses	1. Renovar y modernizar las paradas estaciones de autobuses, mejorando la accesibilidad, la seguridad, la comodidad (por ejemplo, techos, bancos, acceso para personas con discapacidad) y la información disponible para los pasajeros (como horarios y rutas)	8. Trabajo decente y crecimiento económico 11. Ciudades y comunidades sostenibles
	Aumentar la durabilidad y la calidad de las infraestructuras viales	1. Construir calles de alta calidad, utilizando materiales duraderos y realizando un diseño que resista el desgaste por el tráfico pesado y las condiciones climáticas extremas.	8- Trabajo decente y crecimiento económico 11- Ciudades y comunidades sostenibles

3.3 Plan Indicativo de Inversiones 2024-2025

El plan indicativo de inversiones contempla proyectos priorizados que serán financiados con fondos transferidos por el Gobierno Central al Municipio, como es el de Impuesto de Bienes Inmuebles (IBI), así como también recursos económicos del Programa de Inversiones de Obras Públicas y Servicios Municipales (PIOPS) que son administrados por 8 Juntas Comunales del Distrito y Alcaldía.

Adicional, también se presenta un listado de proyectos prioritarios del distrito, que, por la carencia de espacio financiero, tendrán que ser gestionados ante instituciones públicas, para que sean incluidos dentro de la estructura de inversiones pública o por gestión ante organismos de apoyo internacional y organizaciones no gubernamentales.

PLAN INDICATIVO DE PROYECTOS DEL DISTRITO DE CAÑAZAS				
Proyecto	Dimension	Sector	Unidad Ejecutora	Localizacion
Uso de tecnicas de agricultura organica, agroforesteria, rotacion de cultivos para mantener la salud del suelo, reducir dependencia de pesticidas y fertilizantes quimicos.	Ambiental	Agropecuario Ambiente	Mida Mi ambiente	Distrito de Cañazas
Creacion de programas de cria en cautividad proyectos de conservacion de especies y restauracion de habitats criticos.		Agropecuario	Mida Mi ambiente	Distrito de Cañazas
Promocion de productos diseñados para ser reciclados, la reutilizacion de materiales en la industria y la implementacion de sistemas de devolución de productos usados.		Agropecuario Ambiente	Mida Mi ambiente	Distrito de Cañazas
Adecuacion de un terreno para el tratamiento de desechos solidos		Ambiente	Mi ambiente	Distrito de Cañazas

PLAN INDICATIVO DE PROYECTOS DEL DISTRITO DE CAÑAZAS				
Proyecto	Dimension	Sector	Unidad Ejecutora	Localizacion
Capacitar a los docentes en metodologias de enseñanza adaptadas a las características y potencialidades de los territorios donde enseñan, permitiendoles ser agentes activos del cambio local	Social	Educacion	Ministerio de educacion	Distrito de Cañazas
Implementar el programas de viviendas dignas		Vivienda	MIVI MIDES Gobierno central	Distrito de Cañazas
Financiamiento accesible para las viviendas		Vivienda Finanzas	Mivi Gobierno central	Distrito de Cañazas
Proveer a la poblacion de Cañazas de un hospital moderno y eficiente que brinde servicios medicos completos de calidad, reduciendo la necesidad de desplazarse a otras ciudades o regiones para recibir atencion medica.		Salud	Ministerio de salud Gobierno central	Distrito de Cañazas
Utilizar diseños de infraestructura modulares o prefabricados para centros de salud que puedan ser montados rapidamente y a un costo relativamente bajo en lugares remotos.		Salud	Ministerio de salud Gobierno Central	Distrito de Cañazas
Uso de tecnologias que purificacion accesibles		Salud	IDAAN	Distrito de Cañazas
Proteccion y restauracion de fuentes de agua		Salud	IDAAN	Distrito de Cañazas
Proyectos de pozos y bombas manuales o electricas en comunidades rurales		Salud	IDAAN MIDA	Distrito de Cañazas

PLAN INDICATIVO DE PROYECTOS DEL DISTRITO DE CAÑAZAS				
Proyecto	Dimension	Sector	Unidad Ejecutora	Localizacion
Desarrollar plataformas o redes logisticas que permitan a los productores vender directamente a los consumidores, reduciendo la dependencia de los intermediarios tradicionales.	Economica	Industria, comercio	MICI MIDA Gobiernos centrales	Distrito De Cañazas
Promover la creacion de mercados locales y regionales que conecten a los productores con consumidores de manera eficiente y accesible.		Industria, comercio	MICI MIDA Gobiernos centrales	Distrito De Cañazas
Fomentar la creacion de nuevos negocios turisticos a traves de incentivos, asesoramiento tecnico y acceso a financiamiento o fondos para emprendedores locales.		Industria, comercio, turismo	MICI MIDA Gobiernos centrales	Distrito De Cañazas
Establecer alianzas estrategicas con entidades gubernamentales, asociaciones turisticas y organizaciones privadas para crear entorno favorable para emprendimiento turistico		Industria, comercio, turismo	MICI MIDA Gobiernos centrales	Distrito De Cañazas

PLAN INDICATIVO DE PROYECTOS DEL DISTRITO DE CAÑAZAS				
Proyecto	Dimension	Sector	Unidad ejecutora	Localizacion
Extender la red de alcantarillado en areas urbanas y rurales donde aun no se cuenta con infraestructura basica para la recoleccion y tratamiento de aguas residuales	Semi-Urbana	Salud	IDAAN Gobierno Central	Distrito de Cañazas
Desarrollar e implementar soluciones de saneamiento como letrinas o inodoros, especialmente en zonas rurales y comunidades aisladas que no tienen acceso a alcantarillado		Salud vivienda	IDAAN Gobierno Central	Distrito de Cañazas
Promover el uso de fuentes de energia renovable como la solar en zonas donde la red electrica tradicional no es viable		Proteccion Ciudadana Vivienda	OER Naturgy Gobierno Cental	Distrito de Cañazas
Extension del suministro electrico a areas distantes		Proteccion Ciudadana Vivienda	OER Naturgy Gobierno Cental	Distrito de Cañazas
Adoptar tecnologias sostenibles y ecologicas, tratamiento de aguas residuales, como sistemas de biodigestores, plantas de tratamiento de aguas residuales descentralizadas o sistemas de reutilizacion de aguas tratadas.		Salud	IDAAN MIDA Mi ambiente	Distrito de Cañazas

ANEXOS

Talleres realizados durante el proceso de elaboración del PEDI 2024-2024



BIBLIOGRAFÍA

Autoridad del Turismo de Panamá. Ordenamiento Territorial para el Desarrollo Turístico.

Contraloría General de la República de Panamá. Instituto Nacional de Estadística y Censo (INEC). Censos Nacionales de Población y Vivienda 2000 - 2010. www.contraloria.gob.pa.

Contraloría General de la República de Panamá. Instituto Nacional de Estadística y Censo (INEC). Censos Agropecuario 2011.

Ministerio de Economía y Finanzas - MEF, Atlas Social de Panamá - Necesidades Básicas Insatisfechas 2012.

Ministerio de Economía y Finanzas (MEF), Dirección de Presupuesto de la Nación. Presupuesto Municipal de Ingresos y Egresos 2009 – 2010, 2010 – 2011, 2011 – 2012 y 2012 – 2013.

Ministerio de Educación (MEDUCA). Dirección Provincial de Veraguas. Estadísticas Educativas 2012 – 2013.

Ministerio de Salud (MINSAL), Dirección Regional de Veraguas. Listado de Instalaciones de Salud de la provincia de Veraguas. Año 2013.

Instituto Geográfico Nacional Tommy Guardia. Mapas Cartográficos 2008.

Ministerio de Obras Públicas (MOP). Instituto Geográfico Nacional "Tommy Guardia". Atlas Nacional de la República de Panamá 2007.

Ministerio de Obras Públicas (MOP). Red vial de la República de Panamá. Año 2014.

Programa de Naciones Unidas. Atlas de Desarrollo Humano.