

## EDICTOS



REPUBLICA DE PANAMA  
 AUTORIDAD NACIONAL DE ADMINISTRACION DE TIERRAS  
 DIRECCION NACIONAL DE TITULACION Y REGULARIZACION DE TIERRAS  
 PROVINCIA DE COLON

## EDICTO No. 3-08-17

El suscrito Director Provincial encargado de la Autoridad Nacional de Administración de Tierras en la Provincia de Colón al público.

## HACE SABER:


Que el señor o la señora: **BIENVENIDA CORTES CORDOBA**, con cédula de identificación personal No. 7-91-1245, residente en **PLAYA CHIQUITA**, corregimiento de **PLAYA CHIQUITA**, Distrito de **SANTA ISABEL** y Provincia de **COLON**, han solicitado a la Autoridad Nacional de Administración de Tierras, mediante solicitud No. 3-216-14, **DEL 11, DE FEBRERO DE 2014**, y según plano aprobado No. 305-06-6887, **DEL 15 DE ABRIL DE 2016**, la adjudicación a título oneroso de una parcela de tierra nacional adjudicable, con una superficie de **0HAS+6485.55MTS Mts.2**, terreno ubicado en la localidad de **PLAYA CHIQUITA**, corregimiento de **PLAYA CHIQUITA**, distrito de **SANTA ISABEL** y Provincia de **COLON** y se ubica dentro de los siguientes linderos:


Norte: CAMINO DE 10.00MTS HACIA PLAYA CHIQUITA Y HACIA NUEVO CANAJAGUA, TERRENO NACIONAL OCUPADO POR: OSVALDO SALAZAR YAP.  
 Sur: TERRENO NACIONAL OCUPADO POR: OSVALDO SALAZAR YAP, TERRENO, TERRENO NACIONAL OCUPADO POR: JAIME OSCAR BERNAL PERALTA  
 Este: TERRENO NACIONAL OCUPADO POR: OSVALDO SALAZAR YAP.  
 Oeste: CAMINO DE 10.00MTS HACIA NUEVO CANAJAGUA Y HACIA PLAYA CHIQUITA.

Para los efectos legales se fija este Edicto en lugar visible de este Despacho en la Alcaldía de **SANTA ISABEL** y/o en la corregiduría de **PLAYA CHIQUITA** y copia del mismo se entregaran al interesado para que las haga publicar en los órganos de publicidad correspondientes, tal como lo ordena el artículo 108 del Código Agrario.

Este edicto tendrá una vigencia de quince (15) días hábiles a partir de la última publicación.

Dado en Sabanita, a los 10, **DIAS DEL MES DE ENERO DE 2017**.

Firma:   
 Nombre: Licdo. Juan José Álvarez Lacayo  
 Funcionario Sustanciador

Firma:   
 Nombre: Lic. Edgar E. Gaslin Saavedra  
 Director Regional encargado de ANATI-COLON

GABRIEL V.



## EDICTO NO.019-17

EL SUSCRITO ALCALDE DEL DISTRITO DE CHITRE, POR ESTE MEDIO

AL PÚBLICO HACE SABER:

Que: **OSCAR MENDIETA COCCIO**: varón, panameño, mayor de edad, casado, con cédula de identidad personal número 6-718-1118, Ganadero, con residencia en el Corregimiento de Monagrillo, Distrito de Chitré.

Han solicitado a éste Despacho de la Alcaldía Municipal, se le extienda título de propiedad por compra y de manera definitiva sobre un lote de terreno Municipal, adjudicable, ubicado dentro del área del Corregimiento de La Arena, Distrito de Chitré, con una superficie de 0 Has. + 501.27 mts.2 y se encuentra dentro de los siguientes linderos:


NORTE: OSCAR MENDIETA RODRÍGUEZ

SUR : CALLE CUARTA o VIRGILIO SAAVEDRA

ESTE : DIOCESIS DE CHITRÉ

OESTE: DENIS MILCIADES DELGADO RODRÍGUEZ y OTROS


Y para que sirva de formal notificación, a fin de que todos los que se consideren perjudicados con la presente solicitud hagan valer sus derechos en tiempo oportuno, se fija el presente Edicto en lugar visible de éste Despacho por el término de Ley, además se entregan sendas copias al interesado para que haga publicar por una sola vez en la Gaceta Oficial y por tres veces consecutivas en un periódico de circulación nacional, tal como lo determina la Ley.



Licdo. Olmedo Alonso Madrigales  
Alcalde Municipal de Chitré,



Cecilia E. Rodríguez V.  
Secretaria Judicial



Chitré, 21 de febrero de 2017.

CERTIFICO QUE TODO LO ANTERIOR  
ES FIEL COPIA DE SU ORIGINAL

Fecha: 23 de febrero de 2017  
Amg



## REPÚBLICA DE PANAMÁ



REGION No.5, PANAMA OESTE

**EDICTO N°. 338 - ANATI-2016**

El Suscrito Director Provincial de Panamá Oeste de la Autoridad Nacional de Administración de Tierras .

**HACE CONSTAR:**

Que el (los) Señor (a) **ILKA IRANOVA SAEZ RODRIGUEZ**  
Vecino (a) de **SANTA RITA** Corregimiento :**SANTA RITA** del Distrito de **LA CHORRERA** Provincia de **PANAMA OESTE** Portador de la cédula de identidad personal N° **7-121-219** ha solicitado a la Autoridad Nacional de Administración de Tierras mediante solicitud N° **8-5-212-2013** del **30** de **MAYO** De **2013** según plano aprobado N° **807-18-25358** la adjudicación del título oneroso de una parcela de tierra baldía nacional adjudicable con una superficie de **0 HAS + 475.56 M2** propiedad de la Autoridad Nacional de Administración de Tierras.

El terreno esta ubicado en la localidad de **SANTA RITA** Corregimiento **SANTA RITA** Distrito de **LA CHORRERA** Provincia de **PANAMA OESTE** comprendida dentro de los siguientes linderos:

**NORTE:** TERRENO NACIONALES OCUPADO POR: NATIVIDAD PINZON.

**SUR:** TERRENOS NACIONALES OCUPADO POR: MARGARITA ALVEO CASTILLO.


**ESTE:** CALLE DE ASFALTO DE 10.00 MTS. HACIA CALLE SANTA ISABEL, A OTROS LOTES.


**OESTE:** TERRENOS NACIONALES OCUPADO POR: CLEMENTINA ORTEGA MONTENEGRO.

Para los efectos legales se fija el presente Edicto en lugar visible de este Despacho, en la Alcaldía del Distrito de **LA CHORRERA** o en la corregiduría de **SANTA RITA** copia del mismo se le entregará al interesado para que los haga publicar en los órganos de publicidad correspondientes, tal como lo ordena el artículo 108 del Código Agrario. Este Edicto tendrá una vigencia de quince (15) días a partir de la última publicación.

Dado en **CAPIRA** a los **13** días del mes de **DICIEMBRE** de **2016**.

Firma:   
**LICENCIADA DIORIS ESCOBAR**  
Sustanciadora Secretaria Ad - Hoc  
ANATI - Panamá Oeste

Firma:   
**MAGISTER ABDEL A. RIVERA**  
Director Regional Administrativo  
ANATI - Panamá Oeste.



## REPÚBLICA DE PANAMÁ



## REGION No.5, PANAMA OESTE

**EDICTO N° 075 - ANATI-2017**

El Suscrito Director Provincial de Panamá Oeste de la autoridad Nacional de Administración de Tierras

**HACE CONSTAR:**

Que el (los) Señor (a) **RAUL JERONIMO OSSA DE LA CRUZ**  
Vecino (a) de **CALLE SAN JACINTO CASA N° 1889** Corregimiento: **BARRIO COLON** del Distrito de **LA CHORRERA** Provincia de **PANAMA OESTE** Portador de la cédula de identidad personal N° **8-397-850** ha solicitado a la Autoridad Nacional de Administración de Tierras mediante solicitud N° **8-5-179-2002** del **5** de **ABRIL** De **2002** según plano aprobado N° **807-09-17772** la adjudicación del título oneroso de una parcela de tierra baldía nacional adjudicable con una superficie de **1 HAS + 7915.99 M2** propiedad del Ministerio de Desarrollo Agropecuario.

El terreno esta ubicado en la localidad de **MONTE VIEJO** Corregimiento **HERRERA** Distrito de **LA CHORRERA** Provincia de **PANAMA OESTE** comprendida dentro de los siguientes linderos:

**NORTE: FRANCISCA GIRALDEZ DE OSSA.**


**SUR: MARGARITO ALVEO.**


**ESTE: QUEBRADA GRANDE, MARGARITO ALVEO.**

**OESTE: CALLE DE TIERRA DE 15.00 MTS. HACIA MONTE VIEJO, HACIA LOMA LARGA.**

Para los efectos legales se fija el presente Edicto en lugar visible de este Despacho, en la Alcaldía del Distrito de **LA CHORRERA** o en la corregiduría de **HERRERA** copia del mismo se le entregará al interesado para que los haga publicar en los órganos de publicidad correspondientes, tal como lo ordena el artículo 108 del Código Agrario. Este Edicto tendrá una vigencia de quince (15) días a partir de la última publicación.

Dado en **CAPIRA** a los **8** días del mes de **MARZO** de **2017**.

Firma:   
**LICENCIADA DIORIS ESCOBAR**  
Sustanciadora Secretaria Ad – Hoc  
ANATI – Panamá Oeste

Firma:   
**MAGISTER ABDEL A. RIVERA**  
Director Provincial  
ANATI – Panamá Oeste





**DIRECCIÓN NACIONAL DE TITULACIÓN Y REGULACIÓN  
DIRECCIÓN REGIONAL DE ANATI-VERAGUAS**

**EDICTO No.016-2017**

**EL DIRECTOR REGIONAL DE TITULACION Y REGULARIZACION EN LA DIRECCION REGIONAL DE LA PROVINCIA DE VERAGUAS.**

**HACE SABER:**

Que el señor **SANTOS ABRAHAM QUIJADA PINZON**, residente en **LA VILLA**, Corregimiento **LA VILLA**, Distrito de **LA VILLA**, Provincia de **LOS SANTOS**, portador de la cédula de identidad personal **No.9-80-2082**, ha solicitado ante la Administración Regional de la Autoridad Nacional de Administración de Tierras (**ANATI**), mediante solicitud No. **9-259** del **12** de **SEPTIEMBRE** de **2013**, la adjudicación a título oneroso de una parcela de terreno nacional baldío con una superficie de **0ha+2589.90 M2**; ubicado en **TONOSI**, Corregimiento **LAS GUIAS**, Distrito de **CALOBRE**, Provincia de **VERAGUAS**, comprendida según plano No. **902-10-15171** aprobado el **05** de **DICIEMBRE** de **2014** y comprendido dentro de los siguientes linderos generales:

**NORTE: TERRENO NACIONAL OCUPADO POR HECTOR FLORES MORALES**


**SUR: CARRETERA DE TIERRA DE 12.80 MTS QUE CONDUCE A LAS GUIAS Y A OTROS LOTES**

**ESTE: TERRENO NACIONAL OCUPADO POR HECTOR FLORES MORALES; CARRETERA DE TIERRA DE 12.80 MTS DE ANCHO QUE CONDUCE A LAS GUIAS Y A OTROS LOTES**

**OESTE: TERRENO NACIONAL OCUPADO POR ALEYDA RODRIGUEZ MENDIETA; CARRETERA DE TIERRA QUE CONDUCE A LAS GUIAS Y A OTROS LOTES**

Para los efectos legales se fija el presente Edicto en lugar visible de este despacho, en la Alcaldía o Corregiduría del lugar donde está ubicado el terreno, y copia del mismo se entregarán al interesado para que los haga publicar en los órganos de publicidad correspondiente (Periódico y Gaceta Oficial), tal como lo ordena el artículo 108 de la Ley 37 de 23 de septiembre de 1962. Este edicto tendrá una vigencia de quince (15) días hábiles a partir de la última publicación en el periódico.

Dado en la ciudad de Santiago, a los **VEINTIDOS (22)** días del mes de **FEBRERO** de **2017**.

  
**LCDO. LUIS CARLOS CASTILLO**  
**DIRECTOR REGIONAL**  
**ANATI-VERAGUAS**

  
**NELZA L. ALMENGOR GOMEZ**  
**SECRETARIA**





**DIRECCIÓN NACIONAL DE TITULACIÓN Y REGULACIÓN  
DIRECCIÓN REGIONAL DE ANATI-VERAGUAS**

**EDICTO No. 020-17**

El Suscrito Director Regional, de la Dirección Regional de la ANATI, en la Provincia de Veraguas:

**HACE SABER:**

Que el señor (a) **AUXIBIO DEL CARMEN VILLAR RODRIGUEZ**, residente en **EL GALLO**, Corregimiento de **EL ALTO**, Distrito de **SANTA FE**, Provincia de **VERAGUAS**, portador de la cédula de identidad personal No. **9-50-890**, ha solicitado ante la Administración Regional de la Autoridad Nacional de Administración de Tierras (ANATI), mediante solicitud No. **9-345** de **15** de **NOVIEMBRE** de **2013**, la adjudicación a título oneroso de una parcela de terreno nacional baldío de una superficie de **6 HAS + 2265.94**; ubicado en **EL GALLO**, Corregimiento de **EL ALTO**, Distrito de **SANTA FE**, Provincia de Veraguas, comprendida según plano No. **909-03-15213**, aprobado el **27** de **FEBRERO** de **2015** dentro de los siguientes linderos generales:

**GLOBO A. 5 HAS + 6636.93 M2**

**NORTE:** TERRENO NACIONAL OCUPADO POR: **JUAN BAUTISTA ABREGO RODRIGUEZ**,

**CAMINO DE TIERRA DE 10.00 M. DE ANCHO A LA PEÑA A EL ALTO.**

**SUR:** TERRENO NACIONAL OCUPADO POR: **GABRIEL TORIBIO PEÑA**,  
TERRENO NACIONAL OCUPADO POR: **JOSEFA MORENO RODRIGUEZ**.

**ESTE:** CAMINO DE TIERRA DE 10.00 M. DE ANCHO A LA PEÑA A EL ALTO.

**OESTE:** TERRENO NACIONAL OCUPADO POR: **JUAN BAUTISTA ABREGO RODRIGUEZ**,  
TERRENO NACIONAL OCUPADO POR: **MARTIN JORDAN TENORIO**,  
TERRENO NACIONAL OCUPADO POR: **HEANSEL ABDUL GONZALEZ TREJOS**,  
TERRENO NACIONAL OCUPADO POR: **GABRIEL TORIBIO PEÑA**.

**GLOBO B. 0 HAS + 5629.01 M2**

**NORTE:** **AUXIBIO DEL CARMEN VILLAR RODRIGUEZ** FINCA N° 22827 ROLLO 29317  
DOC.7.


**SUR:** TERRENO NACIONAL OCUPADO POR: **GABRIEL TORIBIO PEÑA**, RIO GALLITO.


**ESTE:** RIO GALLITO.

**OESTE:** CAMINO DE TIERRA DE 10.00 M. DE ANCHO A LA PEÑA A EL ALTO,  
TERRENO NACIONAL OCUPADO POR: **GABRIEL TORIBIO PEÑA**.

Para los efectos legales se fija el presente Edicto en lugar visible de este despacho, en la Alcaldía o Corregiduría del lugar donde está ubicado el terreno, y copia del mismo se entregarán al interesado para que los haga publicar en los órganos de publicidad correspondiente (Periódico y Gaceta Oficial), tal como lo ordena el artículo 108 de la Ley 37 de 23 de septiembre de 1962. Este edicto tendrá una vigencia de quince (15) días hábiles a partir de la última publicación en el periódico.

Dado en la ciudad de Santiago, a los **SEIS (6)** días del mes de **MARZO** de **2017**.

  
**LICDO. LUIS CARLOS CASTILLO**  
Director Regional ANATI-Veraguas

  
**DARLENIS MENDOZA**  
Secretaria.

**GACETA OFICIAL**

Liquidación: **944088**