

EDICTOS



REPUBLICA DE PANAMA
 AUTORIDAD NACIONAL DE
 ADMINISTRACION DE TIERRAS
 DIRECCION NACIONAL DE TITULACION Y REGULARIZACION
 PROVINCIA DE COCLE

EDICTO No. 118-16

EL SUSCRITO FUNCIONARIO SUSTANCIADOR DE LA AUTORIDAD
 NACIONAL DE TITULACION Y REGULARIZACION DE TIERRA PROVINCIA
 DE COCLÉ,

HACE SABER QUE:

Que MARIA MAGDALENA GONZALEZ ROJAS Y OTROS vecino (a) de AGUA FRIA, Corregimiento LLANO GRANDE, del Distrito de LA PINTADA, portador (a) de la cedula N° 2-140-884, ha solicitado a la Dirección Nacional de Titulación y Regularización mediante solicitud No. 2-758-13 según plano aprobado N° 203-04-13899, adjudicación a título oneroso de una parcela de tierra baldía Con una superficie total de 0 HAS + 5066.80 M2 Ubicada en la localidad de AGUA FRIA, Corregimiento de LLANO GRANDE, Distrito de LA PINTADA, Provincia de COCLE, comprendidos dentro de los siguientes linderos:

GLOBO A: 4365.98 M2**NORTE:** TERRENO NACIONAL OCUPADO POR ADALBERTO SANCHEZ**SUR:** TERRENO NACIONAL OCUPADO POR JUNTA COMUNAL CASA LOCAL DE AGUA FRIA - SERVIDUMBRE DE TIERRA DE 6.00 M2 HACIA OTROS LOTES HACIA CALLE PRINCIPAL**ESTE:** SERVIDUMBRE DE TIERRA DE 6.00 M2 HACIA OTROS LOTES HACIA CALLE PRINCIPAL**OESTE:** CAMINO DE TIERRA DE 10.00 M2 A OTRAS FINCAS A CARRETERA PRINCIPAL**GLOBO B: 700.82 M****NORTE:** SERVIDUMBRE DE TIERRA DE 6.00 M2 HACIA OTROS LOTES HACIA CALLE PRINCIPAL - TERRENO NACIONAL OCUPADO POR PATROCINIO GUARDADO**SUR:** TERRENO NACIONAL OCUPADO POR TRINIDAD ROJAS**ESTE:** TERRENO NACIONAL OCUPADO POR PATROCINIO GUARDADO**OESTE:** SERVIDUMBRE DE TIERRA DE 6.00 M2 HACIA OTROS LOTES HACIA CALLE PRINCIPAL - TERRENO NACIONAL OCUPADO POR TRINIDAD ROJAS

Para los efectos legales, se fija el presente edicto en lugar visible de la Dirección Nacional de Titulación y Regularización de Tierra en la Provincia de Coclé y en la Corregiduría de LLANO GRANDE. Copia del mismo se hará publicar en el órgano de publicidad correspondiente tal como lo ordena el Artículo 108 del Código Agrario.

Este edicto tendrá una vigencia de 15 días a partir de su última publicación.

DADO EN LA CIUDAD DE PENONOMÉ, HOY 22 DE AGOSTO DE 2016.


 LICDO. JORGE A. CASTILLERO P.
 DIRECTOR REGIONAL
 ANATI - COCLE




 LICDA. YASELIZ CORREA
 SECRETARIA AD-HOC

GACETA OFICIAL

Liquidación 202-100103801

REPÚBLICA DE PANAMÁ



REGION No.5, PANAMA OESTE

EDICTO N°. 086 - ANATI-2016

El Suscrito Funcionario Sustanciador de la autoridad Nacional de Administración de Tierras , en la provincia de Panamá al público.

HACE CONSTAR:

Que el (los) Señor (a) **VALENTIN MORAN SANCHEZ Y OTRA**
Vecino (a) de **SANTA ROSA** Corregimiento: **CAPIRA** del Distrito de **CAPIRA** Provincia de **PANAMA** Portador de la cédula de identidad personal N° **8-209-2767** ha solicitado a la Autoridad Nacional de Administración de Tierras mediante solicitud N° **8-5-586-2012** del 31 de **OCTUBRE** De **2012** según plano aprobado N° **803-01-24929** la adjudicación del título oneroso de una parcela de tierra baldía nacional adjudicable con una superficie de **0 HAS + 1,223.47 M2** propiedad de la Autoridad Nacional de Administración de Tierras.

El terreno esta ubicado en la localidad de **SANTA ROSA** Corregimiento **CAPIRA** Distrito de **CAPIRA** Provincia de **PANAMA** comprendida dentro de los siguientes linderos:

NORTE: TERRENO NACIONAL OCUPADO POR: MARIA ILARIA SANCHEZ.

SUR: SERVIDUMBRE PEATONAL EXISTENTE DE 3.00 MTS. QUE VA HACIA OTROS LOTES Y HACIA CALLE PRINCIPAL DE SANTA ROSA.

ESTE: TERRENOS NACIONALES OCUPADOS POR: IVAN MORAN.

OESTE: TERRENOS NACIONALES OCUPADO POR: DEYSI ISEL MORAN CONCEPCION CON PLANO APROBADO N° 803-01-23870, CALLE EXISTENTE DE 8.00 MTS. QUE VA HACIA CALLE PRINCIPAL DE SANTA ROSA Y CALLE EXISTENTE DE 5.00 MTS.

Para los efectos legales se fija el presente Edicto en lugar visible de este Despacho, en la Alcaldía del Distrito de **CAPIRA** o en la corregiduría de **CAPIRA** copia del mismo se le entregará al interesado para que los haga publicar en los órganos de publicidad correspondientes, tal como lo ordena el artículo 108 del Código Agrario. Este Edicto tendrá una vigencia de quince (15) días a partir de la última publicación.

Dado en **CAPIRA** a los **6** días del mes de **ABRIL** de **2016**.

Firma: Elba de Jaen
Nombre: **ELBA DE JAEN**
Secretaria Ad – Hoc



Firma: Magister Abdel A. Rivera
MAGISTÉR ABDEL A. RIVERA
Jefe Sustanciador
ANATI-Panamá Oeste

GACETA OFICIAL

Liquidación: 202-100234810

EDICTO No. 119

DIRECCION DE INGENIERIA MUNICIPAL DE LA CHORRERA - SECCION DE CATASTRO.

ALCALDIA MUNICIPAL DEL DISTRITO DE LA CHORRERA.
EI SUSCRITO ALCALDE DEL DISTRITO DE LA CHORRERA, HACE SABER:
QUE EL SEÑOR (A) MARIA ARCELIA URRIOLOA DE RIVERA, mujer,
panamena, mayor de edad, con residencia en El Nazareno,
Guadalupe, Calle los Ramos, casa No.8125, telefono
No.6481-5095, estado civil casada, labora como Recepcionista
con cedula de identidad personal No.9-157-902....

En su propio nombre en representación de SU PROPIA PERSONA
Ha solicitado a este Despacho que se le adjudique a titulo de plena propiedad, en concepto de venta de un lote de terreno Municipal Urbano, localizado en el lugar denominado CALLE LOS RAMOS, de la Barriada PARC. LOS RAMOS, Corregimiento GUADALUPE, donde HAY CASA distingue con el numero _____ y cuyo linderos y medidas son los siguiente:

- NORTE: FINCA 6028 FOLIO 104 TOMO 194
PROPIEDAD DEL MUNICIPIO DE LA CHORRERA CON. 30.00 MTS
 - SUR : FINCA 6028 FOLIO 104 TOMO 194
PROPIEDADSDEL MUNICIPIO DE LA CHORRERA CON. 30.00 MTS
 - ESTE : CALLE LOS RAMOS CON. 20.00 MTS
 - OESTE: FINCA 6028 FOLIO 104 TOMO 194
PROPIEDAD DEL MUNICIPIO DE LA CHORRERA CON. 20.00 MTS
- AREA TOTAL DE TERRENO SEISCIENTOS METROS CUADRADOS (600.00 MTS.2)


con base a lo que dispone el Artículo 14 del Acuerdo Municipal No.11-A, del 6 de marzo de 1969, se fija el presente Edicto en un lugar visible al lote de terreno solicitado, por el término de DIEZ (10) días, para que dentro dicho plazo o termino pueda oponerse la (s) que se encuentran afectadas. Entrégueseles senda copia del presente Edicto al interesado, para su publicación por una sola vez En un periódico de gran circulación y en La Gaceta Oficial.

La Chorrera, 19 de julio de dos mil dieciseis

ALCALDE: (fdo.) SR. TOMAS VELASQUEZ CORREA

JEFA DE LA SECCION DE CATASTRO. (fdo.) LICDA. IRISCELYS DIAZ G.

Es fiel copia de su original
La Chorrera, diecinueve (19)
de julio de dos mil dieciseis

(Firma manuscrita)
LICDA. IRISCELYS DIAZ G.
JEFA DE LA SECCION DE CATASTRO MUNICIPAL


GACETA OFICIAL
Liquidación 209-100 159223



REPÚBLICA DE PANAMÁ
REGIONAL ÁREA METROPOLITANA

EDICTO N° AM-056-2016

EL SUSCRITO FUNCIONARIO SUSTANCIADOR ENCARGADO DE LA AUTORIDAD NACIONAL DE ADMINISTRACIÓN DE TIERRAS, REGIONAL ÁREA METROPOLITANA, EN LA PROVINCIA DE PANAMÁ AL PÚBLICO.

HACE CONSTAR:

Que **EPIFANIA GUTIERREZ CRUZ DE REYES**, con cédula de identidad personal N° **2-87-1899**, vecina de **LA PRIMAVERA**, corregimiento de **PEDREGAL**, distrito de **PANAMÁ** y provincia de **PANAMÁ** y **FRANCISCO REYES**, con cédula de identidad personal N° **8-137-295**, vecino de **LA PRIMAVERA**, corregimiento de **PEDREGAL**, distrito de **PANAMÁ** y provincia de **PANAMÁ**, han solicitado a la Autoridad Nacional de Administración de Tierras, Regional Área Metropolitana, mediante expediente iniciado con solicitud N° **8-723-95** de **18** de **JULIO** de **1995**, en donde reposa plano aprobado N° **808-13-14091** de **16** de **JULIO** de **1999**, la adjudicación a título oneroso de una parcela de tierra patrimonial adjudicable con una superficie total de **0 Has. + 1272.55 M2** que forma parte de la Finca N° **14723**, actualizada al Tomo **321**, Folio **76**, propiedad de ANATI.

El terreno está ubicado en la localidad de **LA PRIMAVERA**, corregimiento **PEDREGAL**, distrito de **PANAMÁ** y provincia de **PANAMÁ** comprendida dentro de los siguientes linderos:

NORTE: SERVIDUMBRE EXISTENTE DE 4.00 METROS DE ANCHO; CARLOS ALBERTO REYES RODRÍGUEZ, ELIDA REYES RODRÍGUEZ Y ROSALIN REYES RODRÍGUEZ.

SUR: FINCA 31487 TOMO 767 FOLIO 398 PROPIEDAD DE VICTOR MELCHOR RIVERA GONZÁLEZ.

ESTE: FINCA 31487 TOMO 767 FOLIO 398 PROPIEDAD DE VICTOR MELCHOR RIVERA GONZÁLEZ.


OESTE: QUEBRADA LA NEGRITA.

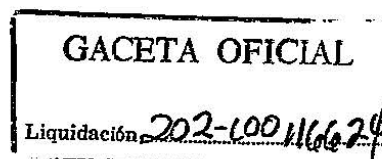
Para los efectos legales se fija el presente edicto en lugar visible de este Despacho; en la en la corregiduría donde se encuentra la parcela de terreno solicitada, copias del mismo se le entregarán a la parte solicitante para que los haga publicar en los órganos de publicidad correspondientes, tal como lo ordena el artículo 108 del Código Agrario.

Este edicto tendrá una vigencia de quince (15) días a partir de la última publicación.

Dado en **PANAMÁ**, a los **18** días del mes de **AGOSTO** de **2016**.

Firma: 
Nombre: Sra. **JUDITH VALENCIA F.**
Secretaría Ad Hoc.

Firma: 
Nombre: Licdo. **ARIS MOSQUERA**
Funcionario Sustanciador
Encargado





**REPUBLICA DE PANAMA
AUTORIDAD NACIONAL DE
ADMINISTRACION DE TIERRAS
DIRECCION NACIONAL DE TITULACION Y REGULARIZACION
PROVINCIA DE COCLE**

EDICTO No. 120-16

**EL SUSCRITO FUNCIONARIO SUSTANCIADOR DE LA AUTORIDAD
NACIONAL DE TITULACION Y REGULARIZACION DE TIERRA PROVINCIA
DE COCLÉ,**

HACE SABER QUE:

Que **LISETH ANAIS RIEGA CEDEÑO** vecino (a) de **LA CHORRERA**, Corregimiento **BARRIO BALBOA**, del Distrito de **LA CHORRERA**, portador (a) de la cedula N° **2-718-2436**, ha solicitado a la Dirección Nacional de Titulación y Regularización mediante solicitud No. **2-109-15** según plano aprobado N°. **206-06-14009**, adjudicación a título oneroso de una parcela de tierra baldía Con una superficie total de **0 HAS + 0522.86M2** Ubicada en la localidad de **RINCON DE LAS PALMAS** Corregimiento de **PAJONAL**, Distrito de **PENONOMÉ**, Provincia de **COCLE**, comprendidos dentro de los siguientes linderos:

NORTE: SERVIDUMBRE DE TIERRA DE 3.00 M A OTROS LOTES A VIA PRINCIPAL RINCON DE LAS PALMAS

SUR: TERRENOS NACIONALES USUARIO FLORA MARIA CHIRU SANCHEZ DE RODRIGUEZ


ESTE: TERRENOS NACIONALES USUARIO PAULINO VALDES

OESTE: TERRENOS NACIONALES USUARIO FLORA MARIA CHIRU SANCHEZ DE RODRIGUEZ

Para los efectos legales, se fija el presente edicto en lugar visible de la Dirección Nacional de Titulación y Regularización de Tierra en la Provincia de Coclé y en la Corregiduría de **PAJONAL**. Copia del mismo se hará publicar en el órgano de publicidad correspondiente tal como lo ordena el Artículo 108 del Código Agrario.

Este edicto tendrá una vigencia de 15 días a partir de su última publicación.

DADO EN LA CIUDAD DE PENONOMÉ, HOY 26 DE AGOSTO DE 2016.


LICDO. JORGE A. CASTILLERO P.
DIRECTOR REGIONAL
ANATI - COCLE


LICDA. YASELIZ CORREA
SECRETARIA AD-HOC

GACETA OFICIAL

Liquidación 202-100114580