

## EDICTOS



**REPUBLICA DE PANAMA  
AUTORIDAD NACIONAL DE  
ADMINISTRACION DE TIERRAS  
DIRECCION NACIONAL DE TITULACION Y REGULARIZACION  
PROVINCIA DE COCLE**

**EDICTO No.191-15**

**EL SUSCRITO FUNCIONARIO SUSTANCIADOR DE LA AUTORIDAD  
NACIONAL DE TITULACION Y REGULARIZACION DE TIERRA PROVINCIA  
DE COCLÉ,**

**HACE SABER QUE:**

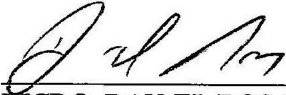
Que BENEDICTA QUIROS MORA Y OTROS vecino (a) de PANAMÁ Corregimiento PANAMÁ del Distrito PANAMÁ portador (a) de la cedula N°. 2-145-401, ha solicitado a la Dirección Nacional de Titulación y Regularización mediante solicitud No. 2-460-00 según plano aprobado N°. 203-06-13602 adjudicación a título oneroso de una parcela de tierra baldía Con una superficie total de 14 HAS + 3551.36 M2 Ubicada en la localidad de LA TRINIDAD, Corregimiento de LAS LOMAS, Distrito de LA PINTADA, Provincia de COCLE, comprendidos dentro de los siguientes linderos:

**NORTE: TERRENO NACIONAL OCUPADO POR LORENZO ARROCHA**  
**SUR: TERRENO NACIONAL OCUPADO POR ERNESTO MORA**  
**ESTE: CAMINO DE TIERRA A LA TRINIDAD A LAS LOMAS DE 10.00 M2**  
**OESTE: TERRENO NACIONAL OCUPADO POR VICTOR TENORIO - ZANJA**

Para los efectos legales, se fija el presente edicto en lugar visible de la Dirección Nacional de Titulación y Regularización de Tierra en la Provincia de Coclé y en la Corregiduría de LAS LOMAS Copia del mismo se hará publicar en el órgano de publicidad correspondiente tal como lo ordena el Artículo 108 del Código Agrario.


Este edicto tendrá una vigencia de 15 días a partir de su última publicación.

**DADO EN LA CIUDAD DE PENONOMÉ, HOY 30 DE SEPTIEMBRE DE 2015.**

  
LICDO. DAN-EL ROSAS ZAMBRANO  
FUNCIONARIO SUSTANCIADOR  
ANATI - COCLE



  
LICDA. YASELIZ CORREA  
SECRETARIA AD-HOC





**EDICTO N° 8-7-428-2015**

El Suscrito Funcionario Sustanciador de la Autoridad Nacional de Administración de Tierra, en la provincia de Panamá al público.

**HACE CONSTAR:**

Que el Señor ODERAY BELEN RODRRTIGUEZ DE WATKINS Vecino de TOCUMEN – LOS PILIONES corregimiento de TOCUMEN del Distrito de PANAMA, Provincia de PANAMA Portador de la cédula de identidad personal N° 2-76-1727 han solicitado a la Autoridad Nacional de Administración de Tierra mediante solicitud N° 8-7-518-08 del 12 DE AGOSTO de 2008 según plano aprobado N° 808-18-19930 DEL 23 DE ENERO DE 2009, la adjudicación del título oneroso de una parcela de tierra Patrimonial adjudicadle que será segregada de la FINCA N° 3199, TOMO 60, FOLIO 248, con una superficie total de 0Has + 2148.96m<sup>2</sup> que forman parte de la Propiedad de la AUTORIDAD NACIONAL DE ADMINISTRACION DE TIERRA.

El terreno está ubicado en la localidad de CARRIAZO Corregimiento SAN MARTIN Distrito de PANAMA Provincia de PANAMA, comprendida dentro de los siguientes linderos:

NORTE: CALLE VIEJA DE 12.80MTS. DE SAN MIGUEL A PACORA.

SUR: TERRENO NACIONAL OCUPADO POR PACIFICO JAEN.


ESTE: TERRENO NACIONAL OCUPADO POR PACIFICO JAEN.

OESTE: TERRENO NACIONAL OCUPADO POR ARIEL MELGAR.

Para los efectos legales se fija el presente Edicto en lugar visible de este Despacho, en la Alcaldía del Distrito de PANAMA o en la corregiduría de SAN MARTIN hace entrega al interesado los edictos para que los haga publicar en los órganos de publicidad correspondientes, tal como lo ordena el artículo 108 de la Ley 37 de 21 septiembre 1962.

Este Edicto tendrá una vigencia de quince (15) días a partir de la última publicación.

Dado en CHEPO a los 26 días del mes de OCTUBRE DE 2015.

  
SRA. MIGDALIS MONTENEGRO  
Secretaria Ad – Hoc.



  
LIC. NAZARIO TAPIA  
Funcionario Sustanciador

GACETA OFICIAL

Liquidación: 201-434182



**REPUBLICA DE PANAMA**

**REGION N°7 CHEPO.**

**EDICTO N° 8-7-437-15.**

El Suscrito Funcionario Sustanciador de la Autoridad Nacional de Administración de Tierra, región 7- Chepo, provincia de Panamá al público.

**HACE CONSTAR:**

Que el Señor, **ROLANDO ALBERTO OJO ALMANZA** Vecino de **LOMA BONITA** corregimiento de **TORTI**, del Distrito de **CHEPO**, Provincia de **PANAMA** Portador de la cédula de identidad personal N° **6-58-530** han solicitado a la Autoridad Nacional de Administración de Tierra mediante solicitud N° **8-7-028-2014 DEL 27 DE ENERO**, del **2014**, según plano aprobado N° **805-08-24679 DEL 13 DE FEBRERO** DE **2015**, la adjudicación del título oneroso de una parcela de tierra Nacional adjudicadle con una superficie total de **45Has + 4549.79m2** que forman parte de la Propiedad de la AUTORIDAD NACIONAL DE ADMINISTRACION DE TIERRA.

El terreno está ubicado en la localidad de **LOMA BONITA** Corregimiento **TORTI** Distrito de **CHEPO** Provincia de **PANAMA**, comprendida dentro de los siguientes linderos:

**NORTE:** TIERRA NACIONAL OCUPADA POR ROLANDO ALBERTO OJO ALMANZA, SERVIDUMBRE DE ACCESO DE 12.80 MTS. A CAMINO REAL HACIA CARRETERA PANAMERICANA.

**SUR:** TIERRA NACIONAL OCUPADA POR ECOLASTICO SAMANIEGO.

**ESTE:** TIERRA NACIONAL OCUPADA POR ROLANDO ALBERTO OJO ALMANZA.

**OESTE:** TIERRA NACIONAL OCUPADA POR ROLANDO ALBERTO OJO ALMANZA.

Para los efectos legales se fija el presente Edicto en lugar visible de este Despacho, en la Alcaldía del Distrito de **CHEPO** o en la corregiduría de **TORTI** hace entrega al interesado los edictos para que los haga publicar en los órganos de publicidad correspondientes, tal como lo ordena el artículo 108 de la Ley 37 de 21 septiembre 1962.

Este Edicto tendrá una vigencia de quince (15) días a partir de la última publicación.

Dado en **CHEPO** a los **11** días del mes de **NOVIEMBRE** DE **2015**.

Firma: \_\_\_\_\_  
SRA. MIGDALIS MONTENEGRO  
Secretaria Ad – Hoc.



Firma: \_\_\_\_\_  
LIC. NAZARIO TAPIA  
Funcionario Sustanciador

**GACETA OFICIAL**

Liquidación: 201-434179



El Suscrito Funcionario Sustanciador de la Autoridad Nacional de Administración Tierras.

**EDICTO N° 8-7-444-15.**

**HACE CONSTAR:**

Que EL Señor (a) SEVERINO ARNULFO VEGA NUÑEZ.

Vecino (a) de HIGUERONAL CABEZARA Corregimiento de TORTI, del Distrito de CHEPO, Provincia de PANAMÁ, Portador de la cédula de identidad personal N° 7-94-231, han solicitado a la Autoridad Nacional de Administración de Tierra mediante solicitud N° 8-7-5872008 según plano aprobado N° 805-08-24769 DEL 30 DE ABRIL DE 2015 la adjudicación del título oneroso de una parcela de tierra Nacional adjudicables con una superficie total de ,60 HAS+3801.96M2.

Propiedad de la Autoridad Nacional de Administración de Tierras.

Terreno ubicado en HIGUERONAL ARRIBA Corregimiento de, TORTI, Distrito de CHEPO Provincia de PANAMÁ.

Comprendida con los siguiente Linderos:

**NORTE:** TERRENOS NACIONALES OCUPADO POR SECUNDINO DIAZ NIETO, NEMESIO GUERRA MORENO.

**SUR:** TIERRA NACIONALES OCUPADA POR HELIODORO VASQUEZ DOMINGUEZ.


**ESTE:** TIERRA NACIONALES OCUPADA POR POR VICTORIANO PEREZ PALNO NO. 805-08-17878, MARIA SAAVEDRA PERALTA PLANO NO. 805-08-20463, JORGE ORLANDO GUERRA SAAVEDRA.

**OESTE:** SERVIDUMBRE DE ACCESO DE 10.80MTS HACIA CAMINO PRINCIPAL.

Para los efectos legales se fija el presente Edicto en lugar visible de este Despacho, en la Alcaldía del Distrito de CHEPO o en la corregiduría de TORTI copia del mismo se le entregará al interesado para que los haga publicar en los órganos de publicidad correspondientes, tal como lo ordena el artículo 108 del Código Agrario.

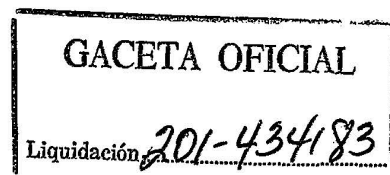
Este Edicto tendrá una vigencia de quince (15) días a partir de la última publicación.

Dado en CHEPO, a los 23 días del mes de NOVIEMBRE de 2015.

Firma:   
Nombre: ANAYANSI RIVERA  
Secretaria Ad - Hoc.



Firma:   
Nombre: NAZARIO TAPIA  
Funcionario Sustanciador a.i







**REPUBLICA DE PANAMA**

**REGION N°7 CHEPO.**

**EDICTO N° 8-7-447-15.**

El Suscrito Funcionario Sustanciador de la Autoridad Nacional de Administración de Tierra, región 7- Chepo, provincia de Panamá al público.

**HACE CONSTAR:**

Que el Señor, **DIMAS GONZALEZ GONZALEZ** Vecino de **CAÑITA -ODA.DE PIEDRA** corregimiento de **CAÑITA**, del Distrito de **CHEPO**, Provincia de **PANAMA** Portador de la cédula de identidad personal N° **7-68-426** han solicitado a la Autoridad Nacional de Administración de Tierra mediante solicitud N° **8-7-17-03 DEL 17 DE ENERO**, del **2003** según plano aprobado N° **805-08-24360 DEL 25 DE ABRIL DE 2014**, la adjudicación del título oneroso de una parcela de tierra Nacional adjudicadle con una superficie total de **60Has + 4627.82m2** que forman parte de la Propiedad de la AUTORIDAD NACIONAL DE ADMINISTRACION DE TIERRA.

El terreno está ubicado en la localidad de **RIO PIEDRA** Corregimiento **TORTI** Distrito de **CHEPO** Provincia de **PANAMA**, comprendida dentro de los siguientes linderos:

**NORTE:** SERVIDUMBRE PLUVIAL DE 25.00 MTS. , LAGO BAYANO.

**SUR:** TERRENOS NACIONALES OCUPADOS POR DIDIO VELASQUEZ, ABILIO DOMINGUEZ.


**ESTE:** TERRENOS NACIONALES OCUPADOS POR EDILIO GONZALEZ VERGARA, ARISTIDES RIOS.

**OESTE:** SERVIDUMBRE PLUVIAL DE 25.00 MTS. , LAGO BAYANO, DIDIO VELASQUEZ.

Para los efectos legales se fija el presente Edicto en lugar visible de este Despacho, en la Alcaldía del Distrito de **CHEPO** o en la corregiduría de **TORTI** hace entrega al interesado los edictos para que los haga publicar en los órganos de publicidad correspondientes, tal como lo ordena el artículo 108 de la Ley 37 de 21 septiembre 1962.

Este Edicto tendrá una vigencia de quince (15) días a partir de la última publicación.

Dado en **CHEPO** a los **23** días del mes de **NOVIEMBRE** DE **2015**.

Firma:   
SRA. MIGDALIS MONTENEGRO  
Secretaria Ad - Hoc.



Firma:   
LIC. NAZARIO TAPIA  
Funcionario Sustanciador

**GACETA OFICIAL**

Liquidación: 201-434-163

**ANATI**  
 AUTORIDAD NACIONAL DE ADMINISTRACIÓN DE TIERRAS  
**REPUBLICA DE PANAMA**  
**REGION N°7 CHEPO.**  
**EDICTO N° 8-7-449-15.**

El Suscrito Funcionario Sustanciador de la Autoridad Nacional de Administración de  
 Tierra, región 7- Chepo, provincia de Panamá al público.  
**HACE CONSTAR:**

Que el Señor, **JOSE DEL CARMEN MARIN SANCHEZ** Vecino de **FELIPILLO** corregimiento de **24 DE DICIEMBRE**, del Distrito de **PANAMA**, Provincia de **PANAMA** Portador de la cédula de identidad personal N° **6-78-156** han solicitado a la Autoridad Nacional de Administración de Tierra mediante solicitud N° **8-7-372-15 DEL 3 DE AGOSTO**, del **2015**, según plano aprobado N° **805-04-24966 DEL 23 DE OCTUBRE DE 2015**, la adjudicación del título oneroso de una parcela de tierra Nacional adjudicadle con una superficie total de **19Has + 6,784.70m2** que forman parte de la Propiedad de la AUTORIDAD NACIONAL DE ADMINISTRACION DE TIERRA.

El terreno está ubicado en la localidad de **VISTA ALEGRE** Corregimiento **EL LLANO** Distrito de **CHEPO** Provincia de **PANAMA**, comprendida dentro de los siguientes linderos:

**GLOBO A 18HAS+7830.84M2**

**NORTE:** TERRENOS NACIONALES OCUPADO POR DAVID ANTONIO SORIANO GARIBALDO

**SUR:** TERRENOS NACIONALES OCUPADO POR FAUSTINO MARIN.

**ESTE:** CAMINO REAL CON RODADURA DE TOSCA DE 15.00MTS. HACIA LOMA DEL NARANJO Y HACIA UNION HERRERANA.

**OESTE:** SERVIDUMBRE PLUVIAL DE 10.00 MTS., QUEBRADA SIN NOMBRE.

**GLOBO B 0HAS+4.850.29M2**

**NORTE:** TERRENOS NACIONALES OCUPADO POR DAVID ANTONIO SORIANO GARIBALDO, SERVIDUMBRE PLUVIAL DE 10.00 MTS., QUEBRADA SIN NOMBRE

**SUR:** TERRENOS NACIONALES OCUPADO POR BIENVENIDO MENDOZA NUÑEZ, SERVIDUMBRE PLUVIAL DE 10.00 MTS., QUEBRADA SIN NOMBRE.

**ESTE:** SERVIDUMBRE PLUVIAL DE 10.00 MTS., QUEBRADA SIN NOMBRE.

**OESTE:** TERRENOS NACIONALES OCUPADO POR DAVID ANTONIO SORIANO GARIBALDO, BIENVENIDO MENDOZA NUÑEZ.

**GLOBO C 0HAS+6784.70M2**

**NORTE:** TERRENOS NACIONALES OCUPADO POR BIENVENIDO MENDOZA NUÑEZ, SERVIDUMBRE PLUVIAL DE 10.00MTS. QUEBRADA SIN NOMBRE.

**SUR:** SERVIDUMBRE PLUVIAL DE 10.00 MTS., QUEBRADA SIN NOMBRE.


**ESTE:** SERVIDUMBRE PLUVIAL DE 10.00 MTS., QUEBRADA SIN NOMBRE.

**OESTE:** TERRENOS NACIONALES OCUPADO POR BIENVENIDO MENDOZA NUÑEZ.

Para los efectos legales se fija el presente Edicto en lugar visible de este Despacho, en la Alcaldía del Distrito de **CHEPO** o en la corregiduría de **TORTI** hace entrega al interesado los edictos para que los haga publicar en los órganos de publicidad correspondientes, tal como lo ordena el artículo 108 de la Ley 37 de 21 septiembre 1962.

Este Edicto tendrá una vigencia de quince (15) días a partir de la última publicación.

Dado en **CHEPO** a los **11** días del mes de **NOVIEMBRE** DE **2015**.

Firma:   
**SRA. MIGDALIS MONTENEGRO**  
 Secretaria Ad – Hoc.



Firma:   
**LIC. NAZARIO TAPIA**  
 Funcionario Sustanciador

**GACETA OFICIAL**  
**201-434172**  
 Liquidación:.....



**REPUBLICA DE PANAMA**

**REGION N°7 CHEPO.**

**EDICTO N° 8-7-452-15.**

El Suscrito Funcionario Sustanciador de la Autoridad Nacional de Administración de Tierra, región 7- Chepo, provincia de Panamá al público.

**HACE CONSTAR:**

Que el Señor, **JORGE ENRIQUE CHEN CORREA** Vecino de **TOCUMEN** corregimiento de **TOCUMEN**, del Distrito de **PANAMA**, Provincia de **PANAMA** Portador de la cédula de identidad personal N° **8-812-1999** han solicitado a la Autoridad Nacional de Administración de Tierra mediante solicitud N° **8-7-538-07 DEL 17 DE SEPTIEMBRE**, del **2007**, según plano aprobado N° **805-02-20178 DEL 17 DE ABRIL DE 2009**, la adjudicación del título oneroso de una parcela de tierra Nacional adjudicable con una superficie total de **51Has + 2744.36m2** que forman parte de la Propiedad de la AUTORIDAD NACIONAL DE ADMINISTRACION DE TIERRA.

El terreno está ubicado en la localidad de **TAGUA** Corregimiento **CAÑITA** Distrito de **CHEPO** Provincia de **PANAMA**, comprendida dentro de los siguientes linderos:

**NORTE: INDALECIO SOLIS.**

**SUR: JOSE GOMEZ BARREIRO.**


**ESTE: OCUPADO POR JORGE CHEN.**

**OESTE: CAMINO EXISTENTE DE 20.00 MTS. A OTROS LOTES.**

Para los efectos legales se fija el presente Edicto en lugar visible de este Despacho, en la Alcaldía del Distrito de **CHEPO** o en la corregiduría de **CAÑITA** hace entrega al interesado los edictos para que los haga publicar en los órganos de publicidad correspondientes, tal como lo ordena el artículo 108 de la Ley 37 de 21 septiembre 1962.

Este Edicto tendrá una vigencia de quince (15) días a partir de la última publicación.

Dado en **CHEPO** a los **23** días del mes de **NOVIEMBRE** DE **2015**.

Firma:   
**SRA. MIGDALIS MONTENEGRO**  
 Secretaría Ad – Hoc.



Firma:   
**LIC. NAZARIO TAPIA**

**GACETA OFICIAL**

Liquidación, 201-434178



**REPUBLICA DE PANAMA**

**REGION N°7 CHEPO.**

**EDICTO N° 8-7-453-15.**

El Suscrito Funcionario Sustanciador de la Autoridad Nacional de Administración de Tierra, región 7- Chepo, provincia de Panamá al público.

**HACE CONSTAR:**

Que el Señor, **JORGE ENRIQUE CHEN CORREA** Vecino de **TOCUMEN** corregimiento de **TOCUMEN**, del Distrito de **PANAMA**, Provincia de **PANAMA** Portador de la cédula de identidad personal N° **8-812-1999** han solicitado a la Autoridad Nacional de Administración de Tierra mediante solicitud N° **8-7-315-07 DEL 5 DE JULIO**, del **2007**, según plano aprobado N° **805-02-2171 DEL 17 DE ABRIL DE 2009**, la adjudicación del título oneroso de una parcela de tierra Nacional adjudicadle con una superficie total de **27Has + 9544.87m2** que forman parte de la Propiedad de la AUTORIDAD NACIONAL DE ADMINISTRACION DE TIERRA.

El terreno está ubicado en la localidad de **TAGUA** Corregimiento **CAÑITA** Distrito de **CHEPO** Provincia de **PANAMA**, comprendida dentro de los siguientes linderos:

**NORTE: JORGE CHEN CORREA.**

**SUR: LUIS KATZ.**


**ESTE: OCUPADO POR FRANCISCO RODRIGUEZ.**

**OESTE: QUEBRADA SIN NOMBRE, JOSE GOMEZ BARREIRO.**

Para los efectos legales se fija el presente Edicto en lugar visible de este Despacho, en la Alcaldía del Distrito de **CHEPO** o en la corregiduría de **CAÑITA** hace entrega al interesado los edictos para que los haga publicar en los órganos de publicidad correspondientes, tal como lo ordena el artículo 108 de la Ley 37 de 21 septiembre 1962.

Este Edicto tendrá una vigencia de quince (15) días a partir de la última publicación.

Dado en **CHEPO** a los **23** días del mes de **NOVIEMBRE** DE **2015**.

Firma:   
**SRA. MIGDALIS MONTENEGRO**  
 Secretaria Ad - Hoc.



Firma:   
**LIC. NAZARIO TAPIA**

**GACETA OFICIAL**

Liquidación **201-434178**



EDICTO No. 275

DIRECCION DE INGENIERIA MUNICIPAL DE LA CHORRERA - SECCION DE CATASTRO.

ALCALDIA MUNICIPAL DEL DISTRITO DE LA CHORRERA.

EL SUSCRITO ALCALDE DEL DISTRITO DE LA CHORRERA, HACE SABER:

QUE EL SEÑOR (A) JOSE DE LA CRUZ MARTINEZ MENA, varon, panameno,  
mayor de edad, Soltero, residente en Panama, San Miguelito, casa  
No.2-9, celular No.5961-8725 y 6814-4354, portador de la cedula  
de identidad personal No.8-501-18...

En su propio nombre en representación de SU PROPIA PERSONA

Ha solicitado a este Despacho que se le adjudique a titulo de plena propiedad, en concepto de venta de un lote de terreno Municipal Urbano, localizado en el lugar denominado CALLE GIRASOLES, de la Barriada RAUDAL, Corregimiento EL COCO, donde SE LLEVARA A CABO UNA CONSTRUCCION distingue con el numero \_\_\_\_\_ y cuyo linderos y medidas son los siguiente:

NORTE:	<u>FINCA 6028 FOLIO 104 TOMO 194</u> <u>CALLE LOS PINOS</u>	<u>CON. 71.65 MTS</u>
SUR :	<u>CALLE GIRASOLES</u>	<u>CON. 78.90 MTS</u>
ESTE :	<u>FINCA 6028 FOLIO 104 TOMO 194</u> <u>CALLE EL PERDON</u>	<u>CON. 60.00 MTS</u>
OESTE:	<u>CALLE 49 NORTE</u>	<u>CON. 61.85 MTS</u>

AREA TOTAL DE TERRENO TRES MIL CUATROCIENTOS VEINTIOCHO METROS  
cuadrados CON SESENTA Y CUATRO DECIMETROS CUADRADOS (3,428.64 MTS.2)

con base a lo que dispone el Artículo 14 del Acuerdo Municipal No.11-A, del 6 de marzo de 1969, se fija el presente Edicto en un lugar visible al lote de terreno solicitado, por el término de DIEZ (10) días, para que dentro dicho plazo o termino pueda oponerse la (s) que se encuentran afectadas. Entrégueseles senda copia del presente Edicto al interesado, para su publicación por una sola vez En un periódico de gran circulación y en La Gaceta Oficial.

La Chorrera, 12, de noviembre de dos mil quince

ALCALDE : (fdo.) SR. TOMAS VELASQUEZ CORREA

JEFA DE LA SECCION DE CATASTRO. (fdo.) LICDA. IRISCELYS DIAZ G.

Es fiel copia de su original  
 La Chorrera, doce (12) de  
 noviembre de dos mil quince

**GACETA OFICIAL**  
 Liquidación 201-434158

SRTA. IRISCELYS DIAZ G.  
 JEFA DE LA SECCION DE CATASTRO MUNICIPAL

