

EDICTOS



REPUBLICA DE PANAMA
 AUTORIDAD NACIONAL DE
 ADMINISTRACION DE TIERRAS
 DIRECCION NACIONAL DE TITULACION Y REGULARIZACION
 PROVINCIA DE COCLE

EDICTO No. 189-15

EL SUSCRITO FUNCIONARIO SUSTANCIADOR DE LA AUTORIDAD NACIONAL DE TITULACION Y REGULARIZACION DE TIERRA PROVINCIA DE COCLÉ,

HACE SABER QUE:

Que DIDIMO RODRIGUEZ GARCIA Y OTROS vecino (a) de LLANO GRANDE Corregimiento LLANO GRANDE del Distrito LA PINTADA portador (a) de la cedula N°. 2-89-1591, ha solicitado a la Dirección Nacional de Titulación y Regularización mediante solicitud No. 2-795-08 según plano aprobado N°. 203-04-13848 adjudicación a título oneroso de una parcela de tierra baldía Con una superficie total de 19 HAS + 6477.57 M2 Ubicada en la localidad de LLANO GRANDE, Corregimiento de LLANO GRANDE, Distrito de LA PINTADA, Provincia de COCLE, comprendidos dentro de los siguientes linderos:

GLOBO A: 9 HAS + 6317.44 M2

NORTE: TERRENOS NACIONALES OCUPADOS POR MANUEL DE JESUS TRUJILLO HERNANDEZ
 SUR: TERRENOS NACIONALES OCUPADOS POR VICTORIA RODRIGUEZ – QUEBRADA LOS MUERTOS
 ESTE: QUEBRADA LOS MUERTOS
 OESTE: CALLE DE TOSCA HACIA PERECABE HACIA LLANO GRANDE DE 15.00 M2

GLOBO B: 10 HAS + 0160.13 M2

NORTE: TERRENOS NACIONALES OCUPADOS POR MANUEL DE JESUS TRUJILLO HERNANDEZ - CALLE DE TOSCA HACIA PERECABE HACIA LLANO GRANDE DE 15.00 M2
 SUR: QUEBRADA LOS MUERTOS
 ESTE: CALLE DE TOSCA HACIA PERECABE HACIA LLANO GRANDE DE 15.00 M2
 OESTE: QUEBRADA DE EL COPE

Para los efectos legales, se fija el presente edicto en lugar visible de la Dirección Nacional de Titulación y Regularización de Tierra en la Provincia de Coclé y en la Corregiduría de LLANO GRANDE Copia del mismo se hará publicar en el órgano de publicidad correspondiente tal como lo ordena el Artículo 108 del Código Agrario.


Este edicto tendrá una vigencia de 15 días a partir de su última publicación.


DADO EN LA CIUDAD DE PENONOME, HOY 23 DE SEPTIEMBRE DE 2015.

LICDO. DAN-EL ROSAS ZAMBRANO
 FUNCIONARIO SUSTANCIADOR
 ANATI – COCLE



LICDA. YASELIZ CORREA
 SECRETARIA AD-HOC



REPUBLICA DE PANAMA**REGION N°7 CHEPO.****EDICTO N° 8-7-397-15.**

El Suscrito Funcionario Sustanciador de la Autoridad Nacional de Administración de Tierra, región 7- Chepo, provincia de Panamá al público.

HACE CONSTAR:

Que el Señor, **ANEL EMERITO SANCHEZ QUINTERO** Vecino de **URBANIZACION PRIBANCO CALLE L N° 53** corregimiento de **BETHANIA**, del Distrito de **PANAMA**, Provincia de **PANAMA** Portador de la cédula de identidad personal **N°4-104-2114** han solicitado a la Autoridad Nacional de Administración de Tierra mediante solicitud **N° 8-7-44-2003 DEL 13 DE FEBRERO**, del **2003**, según plano aprobado N° **805-02-16588 DEL 30 DE MAYO DE 2003**, la adjudicación del título oneroso de una parcela de tierra Nacional adjudicadle con una superficie total de **62Has +6870.16m2** que forman parte de la Propiedad de la AUTORIDAD NACIONAL DE ADMINISTRACION DE TIERRA.

El terreno está ubicado en la localidad de **ROMPE OLA** Corregimiento **TORTI** Distrito de **CHEPO** Provincia de **PANAMA**, comprendida dentro de los siguientes linderos:


GLOBO (1) 3 HAS+7297.76M2**NORTE: CAMINO DE 15.00 MTS.****Sur: LEONISIO SAMANIEGO, CAMINO DE 15.00 MTSTS. A OTROS LOTES.****ESTE: LEONISIO SAMANIEGO.****OESTE: CAMINO DE 10.00 MTS. HACIA A OTROS LOTES.****GLOBO (2) 58HAS+9572.40M2****NORTE: ANEL SANCHEZ Q., PLANO N°804-02-10201.****SUR: ANEL SANCHEZ Q., PLANO N°804-02-10201.****ESTE: LEONISIO SAMANIEGO.****OESTE: CAMINO DE 15.00 MTS. HACIA LA C.I.A., Y A OTROS LOTES, ANEL SANCHEZ Q., PLANO N°804-02-10201.**

Para los efectos legales se fija el presente Edicto en lugar visible de este Despacho, en la Alcaldía del Distrito de **CHEPO** o en la corregiduría de **CAÑITA** hace entrega al interesado los edictos para que los haga publicar en los órganos de publicidad correspondientes, tal como lo ordena el artículo 108 de la Ley 37 de 21 de septiembre 1962.

Este Edicto tendrá una vigencia de quince (15) días a partir de la última publicación.

Dado en **CHEPO** a los **14** días del mes de **SEPTIEMBRE** DE **2015**.

Firma: *Migdalys Montenegro*
SRA. MIGDALIS MONTENEGRO
 Secretaría Ad – Hoc.





REPUBLICA DE PANAMA
AUTORIDAD NACIONAL DE ADMINISTRACION DE TIERRAS
DIRECCION NACIONAL DE TITULACION Y REGULARIZACION
ANATI - CHIRIQUI
EDICTO N° 0010 - 2015

El Suscrito Funcionario Sustanciador De La Autoridad De Administración De Tierras, En La Provincia De Chiriquí Al Publico.

Hace Constar:

Que la Señora, YESSENIA ARELIS MONTILLA GUTIERREZ, vecina de GUASIMO, Corregimiento de GUARUMAL, Distrito de ALANJE, Provincia de CHIRIQUI, Portador de la cédula de identidad personal N° 4-752-2355 ha solicitado a la AUTORIDAD NACIONAL DE ADMINISTRACIÓN DE TIERRAS, la adjudicación del predio GUA3096A según plano aprobado N° 3641219000160 la adjudicación del título oneroso de una parcela de Tierras Baldía Nacional adjudicable con una superficie total de 0 Has + 722.31M².

El terreno esta ubicado en la localidad de GUASIMO, Corregimiento de GUARUMAL, Distrito de ALANJE Provincia de CHIRIQUI, comprendida dentro de los siguientes linderos:

NORTE: OCUPADO POR: AMILCAR MORALES SANCHEZ; CARRETERA DE ASFALTO-GUASIMO-MOSTRENCO-SERVIDUMBRE VIAL DE 20.00 M DE ANCHO.

SUR: OCUPADO POR: LA NACION DA EN USO Y ADMINISTRACION AL MINISTERIO DE EDUCACION- ESCUELA DE GUASIMO; CARRETERA DE ASFALTO-GUASIMO-MOSTRENCO-SERVIDUMBRE VIAL DE 20.00 M DE ANCHO.

ESTE: CARRETERA DE ASFALTO-GUASIMO-MOSTRENCO-SERVIDUMBRE VIAL DE 20.00 M DE ANCHO.

OESTE: OCUPADO POR: AMILCAR MORALES SANCHEZ.

Para los efectos legales se fija el presente Edicto en lugar visible de este Despacho, en la Alcaldía del Distrito de ALANJE o en la Corregiduría de GUARUMAL copias del mismo se le entregará al interesado para que los haga publicar en los órganos de publicidad correspondientes, tal como lo ordena la Ley 37 de 1962. Este Edicto tendrá una vigencia de quince (15) días a partir de la última publicación.


Dado en David a los 29 días del mes de Julio de 2015.

Firma: Gabriel Bonilla

Firma: [Signature]

Nombre: Gabriel Bonilla
Secretario Ad-Hoc

Nombre: Licda. Indira Herrera
Funcionaria Sustanciadora



Se fija el presente Edicto, hoy 31 de Julio de 2015, a las 9:30 Am por el término de quince (15) días hábiles.

Gabriel Bonilla
Secretario Ad-Hoc


PUBLICAR 1 VEZ
Recibido: 2/10/15
Liquidación: 201-431131
1 vez



Se desfija el presente Edicto, hoy 25 de Agosto de 2015, a las 3:56 pm

Gabriel Bonilla
Secretario Ad-Hoc

FIEL COPIA DE SU ORIGINAL
FECHA: 25 AGO 2015
[Signature]
Jefe Regional
ANATI/CHIRIQUI





REPUBLICA DE PANAMA
 AUTORIDAD NACIONAL DE ADMINISTRACION DE TIERRAS
 DIRECCION NACIONAL DE TITULACION Y REGULARIZACION
 ANATI, CHIRIQUI



EDICTO NO. 150 -2015

El Suscrito Funcionario Sustanciador de la Autoridad Nacional de Administración de Tierras, en la Provincia de Chiriquí al Público

HACE CONSTAR:

Que el señor (a) **AMARILIS DIORVETH GOMEZ GONZALEZ DE GUERRA** vecino de **COROZAL** del corregimiento **SAN PABLO NUEVO** del Distrito de **DAVID** Provincia de **CHIRIQUI**, portador de la cédula de identidad personal N° **4-148-387** ha solicitado a la Autoridad Nacional de Administración de Tierras mediante solicitud N° **4-0219** según plano aprobado N° **406-09-24274**, la adjudicación del título oneroso de una parcela de tierra baldía Nacional adjudicable con una superficie total de **0 HAS + 1,020.63M²**.

El terreno está ubicado en la localidad de **COROZAL** Corregimiento **SAN PABLO NUEVO** Distrito de **DAVID**, Provincia de **CHIRIQUI**, comprendida dentro de los siguientes linderos:

NORTE: TERRENOS NACIONALES OCUPADOS POR JOSE DE LOS REYES GUERRA.

SUR: TERRENOS NACIONALES OCUPADOS POR ARISTIDES PINEDA ORTIZ, CARRETERA DE 20.00 MTS A SAN PABLO NUEVO A COROZAL.


ESTE: TERRENOS NACIONALES OCUPADOS POR ARISTIDES PINEDA ORTIZ, TERRENOS NACIONALES OCUPADOS POR JOSE DE LOS REYES GUERRA.

OESTE: CARRETERA DE 20.00 MTS A SAN PABLO NUEVO A COROZAL, TERRENOS NACIONALES OCUPADOS POR JOSE DE LOS REYES GUERRA.

Para los efectos legales se fija el presente **EDICTO** en lugar visible de este **DESPACHO**, en la **ALCALDIA** del Distrito de **DAVID**, o en la **CORREGIDURIA** de **SAN PABLO NUEVO** copias del mismo se le entregará al interesado para que los haga publicar en los órganos de publicidad correspondientes,

Tal como lo ordena la Ley 37 de 1962. Este **EDICTO** tendrá una vigencia de quince (15) días a partir de la última publicación.

Dado en David, a los **22** días del mes de **JULIO** del 2015.

Firma: 
 Nombre: GABRIEL BONILLA.
 Secretario Ad-Hoc.

Firma: 
 Nombre: Licda. INDIRA HERRERA DE GUERRA.
 Funcionaria Sustanciadora.

GACETA OFICIAL
 Liquidación: **201-429823**



REPUBLICA DE PANAMÁ
AUTORIDAD NACIONAL DE ADMINISTRACION DE TIERRAS
DIRECCION NACIONAL DE TITULACION Y REGULARIZACION
ANATI, CHIRIQUI

EDICTO N°. 181-2015

El Suscrito Funcionario Sustanciador de la Autoridad Nacional de Administración de Tierras, en la provincia de Chiriquí al público.

HACE CONSTAR:

Que el (los) Señor (a) ORLANDO MENDEZ Vecino (a) de **AGUA BUENA** Corregimiento de **PUERTO ARMUELLES** del Distrito de **BARU** provincia de **CHIRIQUI** Portador de la cédula de identidad personal No. **4-123-114** ha solicitado a la Autoridad Nacional de Administración de Tierras mediante solicitud N°. **4-0103** del **25** de **FEBRERO** de **2011**, según plano aprobado N°. **402-03-24288** la adjudicación del título oneroso de una parcela de tierra patrimonial adjudicable con una superficie total de **0 HÀS. + 2,871.62 M2** que forma parte de la Finca No. **5527**, inscrita en el Tomo **554**, Folio **278** Propiedad del Ministerio de Desarrollo Agropecuario.

El terreno está ubicado en la localidad de **CEDRO** corregimiento de **PROGRESO** Distrito de **BARU** Provincia de **CHIRIQUI**, comprendida dentro de los siguientes linderos:

NORTE: CAMINO DE 6.00M A OTRAS FINCAS, TERRENOS NACIONALES OCUPADOS POR GUILLERMO GUERRA.

SUR: CARRETERA DE 30.00M A PUERTO ARMUELLES A PROGRESO, TERRENOS NACIONALES OCUPADOS POR VICTOR MANUEL GUERRA.

ESTE: TERRENOS NACIONALES OCUPADOS POR GUILLERMO GUERRA, TERRENOS NACIONALES OCUPADOS POR VICTOR MANUEL GUERRA.


OESTE: CARRETERA DE 30.00M A PUERTO ARMUELLES A PROGRESO, CAMINO DE 6.00M A OTRAS FINCAS

Para los efectos legales se fija el presente Edicto en lugar visible de este Despacho, en la Alcaldía del Distrito de **BARU** o en la Corregiduría de **PROGRESO** copia del mismo se le entregará al interesado para que los haga publicar en los órganos de publicidad correspondientes, tal como lo ordena la Ley 37 de 1962. Este Edicto tendrá una vigencia de quince (15) días a partir de la última publicación.

Dado en **DAVID** a los **31** días del mes de **AGOSTO** de **2015**

Firma: 
 Nombre: **CINDY MERLO**
 Secretaria Ad - Hoc.

Firma: 
 Nombre: **LICDA. INDIRA HERRERA DE GUERRA**
 Funcionaria Sustanciadora





REPUBLICA DE PANAMÁ
 AUTORIDAD NACIONAL DE ADMINISTRACION DE TIERRAS
 DIRECCION NACIONAL DE TITULACION Y REGULARIZACION
 ANATI, CHIRIQUI

EDICTO NO. 204-2015

El Suscrito Funcionario Sustanciador de la Autoridad Nacional de Administración de Tierras, en la provincia de **Chiriquí** al público.

HACE CONSTAR:

Que el (los) Señor (a) **CESAR FELIX CASTREJON GONZALEZ** Vecino (a) de **LA ESTRELLA** Corregimiento de **LA ESTRELLA** del Distrito de **BUGABA** provincia de **CHIRIQUI** Portador de la cédula de identidad personal No. **4-740-92** ha solicitado a la Autoridad Nacional de Administración de Tierras mediante solicitud N°. **4-0042** según plano aprobado N° **405-06-24429**, la adjudicación a título oneroso de una parcela de Tierra Baldía Nacional Adjudicable con una superficie total de **0 HÁS. + 1620.11 m2**

El terreno esta ubicado en la localidad de **ALTOS DE DIVALA** Corregimiento de **LA ESTRELLA** Distrito de **BUGABA** Provincia de **CHIRIQUI** comprendida dentro de los siguientes linderos:

NORTE: TIERRAS NACIONALES OCUPADAS POR: CARLOS ARTURO QUINTERO, TIERRAS NACIONALES OCUPADAS POR: FERNANDO CASTREJON VILLARREAL

SUR: TIERRAS NACIONALES OCUPADAS POR: CARLOS ARTURO QUINTERO

ESTE: CAMINO A LA ESTRELLA A LA C.I.A. (12.80)

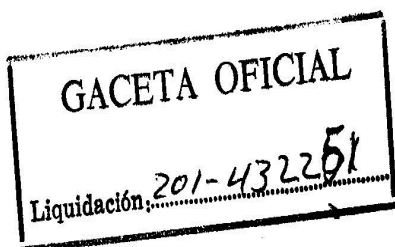
OESTE: TIERRAS NACIONALES OCUPADAS POR: CARLOS ARTURO QUINTERO

Para los efectos legales se fija el presente Edicto en lugar visible de este Despacho, en la Alcaldía del Distrito de **BUGABA** o en la Corregiduría de **LA ESTRELLA** copias del mismo se le entregará al interesado para que los haga publicar en los órganos de publicidad correspondientes, tal como lo ordena la Ley 37 de 1962. Este Edicto tendrá una vigencia de quince (15) días a partir de la última publicación.

Dado en DAVID a los 30 días del mes de SEPTIEMBRE de 2015

Firma: 
 Nombre: **ELVIA ELIZONDO**
 Secretaria Ad - Hoc.

Firma: 
 Nombre: **LICDA. INDIRA HERRERA DE GUERRA**
 Funcionario Sustanciador



EDICTO No. 159

DIRECCION DE INGENIERIA MUNICIPAL DE LA CHORRERA - SECCION DE CATASTRO.

ALCALDIA MUNICIPAL DEL DISTRITO DE LA CHORRERA.
EI SUSCRITO ALCALDE DEL DISTRITO DE LA CHORRERA, HACE SABER:
QUE EL SEÑOR (A) LUCIANO REINA RODRIGUEZ, varon, panameno, mayor
de edad, soltero, residente en el Sector San Cristobal, Corregi-
miento de Rio Indio, Distrito de Penonome portador de la cedula de
identidad personal. No.8-264-661.....

En su propio nombre en representación de SU PROPIA PERSONA
Ha solicitado a este Despacho que se le adjudique a titulo de plena propiedad, en
concepto de venta de un lote de terreno Municipal Urbano, localizado en el lugar
denominado CALLE C 1ra., de la Barriada SITIO ROMMEL
Corregimiento GUADALUPE, donde HAY CASA
distingue con el numero _____ y cuyo linderos y medidas
son los siguiente:

- NORTE: FINCA 9535 FOLIO 472 TOMO 297
PROPIEDAD DEL MUNICIPIO DE LA CHORRERA CON. 20.00 MTS
- SUR: CALLE C 1ra CON. 20.00 MTS
- ESTE: FINCA 9535 FOLIO 472 TOMO 297
PROPIEDAD DEL MUNICIPIO DE LA CHORRERA CON. 30.00 MTS
- OESTE: CALLE 1ra. CON. 30.00 MTS

AREA TOTAL DE TERRENO SEISCIENTOS METROS CUADRADOS (600.00 MTS.2)

con base a lo que dispone el Artículo 14 del Acuerdo Municipal No.11-A, del 6 de marzo de 1969,
se fija el presente Edicto en un lugar visible al lote de terreno solicitado, por el término de DIEZ
(10) días, para que dentro dicho plazo o término pueda oponerse la (s) que se encuentran afectadas.
Entrégueseles senda copia del presente Edicto al interesado, para su publicación por una sola vez
En un periódico de gran circulación y en La Gaceta Oficial.

La Chorrera, 18 de septiembre de dos mil trece

ALCALDE: (fdo.) SR. TEMISTOCLES JAVIER HERRERA

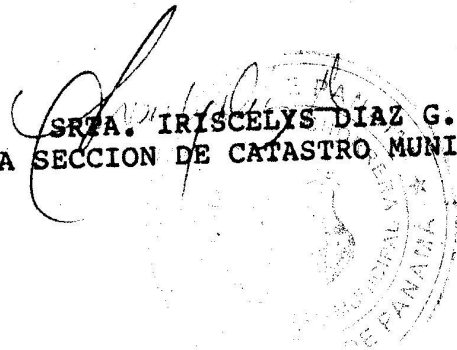
JEFA DE LA SECCION DE CATASTRO (fdo.) SRTA. IRISCELYS DIAZ G.

Es fiel copia de su original
La Chorrera, dieciocho (18)
de septiembre de dos mil trece

GACETA OFICIAL

Liquidación 201-432189

SRTA. IRISCELYS DIAZ G.
JEFA DE LA SECCION DE CATASTRO MUNICIPAL



REPUBLICA DE PANAMA

REGION N° Metropolitana.EDICTO N° AM-036-2015

El suscrito Jefe Sustanciador a.i. de la Autoridad Nacional de Administración de Tierra, en la provincia de Panamá al público.

HACE CONSTAR:

Que **RICARDO CONCEPCION GONZALEZ RODRIGUEZ**, Vecino (as) de **CERRO CASTILLO**, corregimiento **BURUNGA** del Distrito de **ARRAIJAN**, Provincia de **PANAMA**, con cedula de identidad personal N° **2-161-519**, ha solicitado a la Autoridad Nacional de Administración de Tierra, mediante solicitud N° **AM-055-06** del **8** de **MARZO** de **2006**, según plano aprobado N° **801-07-24432** de **18** de **Julio** de **2014**, la adjudicación del título oneroso de una parcela de tierra patrimonial adjudicables con una superficie total de **0 Has + 404.46 M2** que forman parte de de la Finca N° **94938**, Rollo 3053, Documento 7, Código de ubicación 8001, Propiedad de la **Autoridad Nacional de Administración de Tierra**

El terreno esta ubicado en la localidad de **CERRO CASTILLO, SECTOR 3, LOTE 70**, corregimiento **BURUNGA** del Distrito de **ARRAIJAN**, provincia de **PANAMA**, comprendida dentro de los siguientes linderos:

NORTE: FINCA 94938, ROLLO 3053, DOC. 7 CODIGO 8001, OCUPADO POR MISAEL PEÑA LOPEZ.

SUR: VEREDA "D" DE 6.00 MTS. DE ANCHO HACIA OTROS LOTES

ESTE: FINCA 94938, ROLLO 3053 DOC. 7, CODIGO 8001, OCUPADO POR ELIDIA GUARDIA.

OESTE: FINCA 94938, ROLLO 3053, DOC. 7 CODIGO 8001, OCUPADO POR ERICK LEONEL ARCIA SANCHEZ

Para los efectos legales se fija el presente Edicto en lugar visible de este Despacho, en la Alcaldía del Distrito de **ARRAIJAN**, o en la corregiduría y **BURUNGA** copia del mismo se le entregará al interesado para que los haga publicar en los órganos de publicidad correspondientes, tal como lo ordena el artículo 108 del Código Agrario. Este Edicto tendrá una vigencia de quince (15) días a partir de la última publicación.

Dado en PANAMA a los 1 días del mes de ABRIL de 2015.

Firma: Judith Valencia F.
Nombre: Sra. **JUDITH VALENCIA F.**
Secretaria Ad - Hoc.

Firma: Jorge Ramos
Nombre: SR. **JORGE RAMOS**
Jefe Sustanciador a.i.

