



EDICTO N° 306-2025

DIRECCIÓN NACIONAL DE TITULACIÓN Y REGULARIZACIÓN
DIRECCIÓN ADMINISTRATIVA REGIONAL DE CHIRIQUI

El Suscrito Funcionario Sustanciador de la Autoridad Nacional de Administración de Tierras, en la provincia de **Chiriquí** al público.

HACE CONSTAR:

Que el (los) Señor (a) **ARNULFO ALONSO VEGA MORENO** Vecino (a) de **EL NARANJAL** Corregimiento de **DOS RIOS** del Distrito de **DOLEGA** provincia de **CHIRIQUI** portador de la cédula de identidad personal **N°4-147-1979 VARON** de nacionalidad **PANAMEÑA, MAYOR DE EDAD, CASADO ocupación AGRICULTOR** ha solicitado a la Autoridad Nacional de Administración de Tierras mediante solicitud **ADJ-4-87-2024** la adjudicación del título oneroso, de tierra Baldía Nacional adjudicable, con una superficie total de **00HA+0,716.56M².**

El terreno está ubicado en la localidad de **EL NARANJAL** Corregimiento de **DOS RIOS** Distrito de **DOLEGA** Provincia de **CHIRIQUI** comprendida dentro de los siguientes linderos:

NORTE: CALLE DE CONCRETO DE 12.80M HACIA QUITENÓ Y OTRAS FINCAS – HACIA CALLE A DOS RIOS ABAJO – HACIA CALLE DE ASFALTO DE 15.00M HACIA DOS RIOS ABAJO HACIA DOLEGA.

SUR: TERRENOS NACIONALES OCUPADOS POR EL SEÑOR WILSON ARNULFO VEGA AMAYA, TERRENOS NACIONALES OCUPADOS POR LA SEÑORA SABINA ARAUZ ARAUZ.


ESTE: CALLE DE ASFALTO DE 15.00M HACIA DOS RIOS ABAJO HACIA DOLEGA – HACIA CALLE DE CONCRETO DE 12.80M – HACIA QUITENÓ Y OTRAS FINCAS – HACIA CALLE A DOS RIOS ABAJO.

OESTE: CALLE DE CONCRETO DE 12.80M HACIA QUITENÓ Y OTRAS FINCAS HACIA CALLE A DOS RIOS ABAJO – HACIA CALLE DE ASFALTO DE 15.00M HACIA DOS RIOS ABAJO HACIA DOLEGA.

Para los efectos legales se fija el presente Edicto en lugar visible de este Despacho, en la Alcaldía del Distrito DE **DOLEGA** en el Despacho de Juez de **DOS RIOS** copias del mismo se le entregará al interesado para que los haga publicar en los órganos de publicidad correspondientes, tal como lo ordena la ley 37 de 1962. Este Edicto tendrá una vigencia de quince (15) días a partir de la última publicación.

Dado en **DAVID** a los **24** días del mes de **SEPTIEMBRE** de **2025.**

Firma: 
Nombre: **LICDA. YENYFER M. RUEDA C.**
Funcionaria Sustanciadora
Anati-Chiriquí

Firma: 
Nombre: **ILMA I. GUERRA DE SAMUDIO**
Secretaria Ad-Hoc



Gaceta Oficial

Liquidación. 202-134933953..

AUTORIDAD NACIONAL DE ADMINISTRACIÓN DE TIERRAS
DIRECCIÓN NACIONAL DE TITULACIÓN Y REGULARIZACIÓN
DIRECCIÓN ADMINISTRATIVA REGIONAL DE PANAMA OESTE

EDICTO N°176-2025

La suscrita Funcionaria Sustanciadora de la Dirección Administrativa Regional de Panamá Oeste

HACE SABER:

Que **PLACIDO ENRIQUE VILLARREAL**, varón panameño, estado civil: **UNIDO**, con cédula de identidad personal N° **3-40-364**, vecino (a) residencia en **CALLE SEGUNDA**, Corregimiento: **CERRO SILVESTRE**, Distrito: **ARRAIJAN**, ha solicitado ante la Autoridad Nacional de Administración de Tierras (ANATI), la adjudicación y Regularización de un terreno estatal patrimonial, mediante la solicitud N° **8-5-162-2012, DE 10 DE MAYO DE 2012**, en la provincia **PANAMÁ OESTE** del distrito de **ARRAIJAN**, corregimiento de **CERRO SILVESTRE**, lugar: **AUTOPISTA** dentro de los siguientes linderos:

Que **ROSA MARIA DOMINGUEZ AVILES**, mujer panameña, estado civil: **UNIDA**, con cédula de identidad personal N° **7-77-4**, vecino (a) residencia en **CALLE SEGUNDA**, Corregimiento: **CERRO SILVESTRE**, Distrito: **ARRAIJAN**, ha solicitado ante la Autoridad Nacional de Administración de Tierras (ANATI), la adjudicación y Regularización de un terreno estatal patrimonial, mediante la solicitud N° **8-5-162-2012, DE 10 DE MAYO DE 2012**, en la provincia **PANAMÁ OESTE** del distrito de **ARRAIJAN**, corregimiento de **CERRO SILVESTRE**, lugar: **AUTOPISTA** dentro de los siguientes linderos:

Norte: **VEREDA 3.00 MTS. QUEBRADA SIN NOMBRE 3.00 MTS.**

Sur: **AUTOPISTA ARRAIJAN LA CHORRERA 50.00 MTS. A LA CHORRERA A ARRAIJAN, QUEBRADA SIN NOMBRE 3.00 MTS.**

Este: **FINCA N° 133473 ROLLO COMPLEMENTARIO 14398 DOC. N°3 PROPIEDAD DE GILBERTO DIMAS POLO SOTO Y OTRA PLANO N° 80-01-8704**


Oeste: **CARRETERA A CERRO SILVESTRE 15.00 MTS. A TUNEL DE AUTOPISTA, A LA C.I.A.**


Con una superficie de **0** hectáreas, **797 MTS** más cuadrados, con **58** decímetros cuadrados. LOTE DE TERRENO QUE SERA SEGREGADO DE LA FINCA N° 25793 TOMO 633 FOLIO 52 PROPIEDAD DEL MINISTERIO DE DESARROLLO AGROPECUARIO.

Para efectos legales, el presente edicto se fijará por quince (15) días hábiles en la Dirección Regional y en la Alcaldía o Corregiduría o Casa de Justicia Comunitaria de Paz; se publicará por tres (3) días consecutivos en un periódico de circulación nacional, y un (1) día en la Gaceta Oficial; para que cualquier persona que sienta que la solicitud de adjudicación le afecte, podrá anunciar ante la ANATI su oposición a la misma, hasta quince (15) días hábiles después de efectuada la última publicación.

FUNDAMENTO JURÍDICO: artículos 108, 131 y 133 de la Ley 37 de 1962.

Dado en la Provincia de **PANAMA OESTE** a los veintiséis (26) días del mes de agosto del año **2025**.

Firma: 
Nombre: **LICDA. ADRIANA MORENO de CHACÓN**
DIRECTORA REGIONAL DE LA PROVINCIA PANAMA OESTE- ANATI

Firma: 
Nombre: **TRACEY GUERRA.**
FUNCIONARIA SUSTANCIADORA- ENCARGADA.

FIJADO HOY:			DESFIJADO HOY:		
Día	Mes	Año	Día	Mes	Año
A las:			A las:		
Firma:			Firma:		
Nombre:			Nombre:		
SECRETARIO ANATI			SECRETARIO ANATI		



AM/TG/rg



DEPARTAMENTO DE TITULACION Y REGULARIZACION DE TIERRAS
ANATI REGIONAL - VERAGUAS
LEY 37

DV 76

EDICTO N° 149-2025

El suscrito Funcionario Sustanciador de la Dirección Administrativa Regional de Veraguas

HACE SABER:

Que: **ANA EDITH BATISTA BONILLA**, con número de identidad personal **N° 9-181-747**, **MUJER**, de Nacionalidad **PANAMEÑA**, Estado Civil **SOLTERA**, Residente en **EL BARRO**, Corregimiento **LOS ALGARROBOS**, Distrito de **SANTIAGO**, Provincia de **VERAGUAS**, ha solicitado la Adjudicación de un Terreno **NACIONAL BALDIO**, ubicado en la Provincia de **VERAGUAS**, Distrito de **SANTIAGO**, Corregimiento de **LOS ALGARROBOS**, Lugar **EL BARRO**, dentro de los siguientes linderos:

- NORTE:** TERRENO NACIONAL OCUPADO POR: DEMETRIO BATISTA BONILLA.
- SUR:** TERRENO NACIONAL OCUPADO POR: YARINET YARIELA BATISTA CRUZ, CELIDET BATISTA CRUZ DE MARTINEZ.
- ESTE:** CARRETERA DE ASFALTO DE 12.80 METROS DE ANCHO A POBLADO DEL BARRO A CARRETERA NACIONAL.
- OESTE:** TERRENO NACIONAL OCUPADO POR: DEMETRIO BATISTA BONILLA.


Con una superficie de **0** hectáreas, más **1362** metros cuadrados, con **39** decímetros cuadrados.

El expediente lleva el número de identificación: **ADJ-9-381-2019** de **6** de **NOVIEMBRE** del año **2019**.

Para efectos legales, el presente edicto se fijará por quince (15) días hábiles en la Dirección Regional y en la Alcaldía o Corregiduría o Casa de Justicia Comunitaria de Paz; se publicará por tres (3) días consecutivos en un periódico de circulación nacional, y un (1) día en la Gaceta Oficial; para que cualquier persona que sienta que la solicitud de adjudicación le afecte, podrá anunciar ante la ANATI su oposición a la misma, hasta quince (15) días hábiles después de efectuada la última publicación.

FUNDAMENTO JURÍDICO: artículos 108, 131 y 133 de la Ley 37 de 1962

Dado en la ciudad de Santiago, a los **DIEZ (10)** días del mes de **OCTUBRE** del año **202**.

Firma: 
Nombre: **DARLENIS MENDOZA**
SECRETARIA

Firma: 
Nombre: **LISA MARIE GONZALEZ**
FUNCIONARIA SUSTANCIADORA
ENCARGADA