



República de Panamá

Ministerio de Economía y Finanzas
DIRECCIÓN GENERAL DE INGRESOS
Despacho del Director

14 de octubre de 2011.

RESOLUCION N° 201-10796 **EL DIRECTOR GENERAL DE INGRESOS,**

“Por la cual se emite listado de Áreas a Nivel Nacional, identificadas como de Dificil Acceso, a efectos de la no adquisición de los Equipos Fiscales”

En uso de sus facultades legales

CONSIDERANDO:

Que es deber de la Dirección General de Ingresos del Ministerio de Economía y Finanzas, mantener procedimientos, controles e instrumentos que permitan mejorar el servicio y facilitar a los contribuyentes el cumplimiento de sus obligaciones tributarias, en cuanto a sus modalidades, formas, lugar y pagos de sus tributos.

Que el Decreto de Gabinete N° 109 de 7 de mayo de 1970, modificado por la Ley N° 8 de 15 de marzo de 2010, y la Ley N° 33 de 30 de junio de 2010, autorizan al Director General de Ingresos a expedir normas generales obligatorias para regular las relaciones formales de los contribuyentes con el fisco.

Que el artículo 137 de la Ley N° 8 de 15 de marzo de 2010, y posteriormente la Ley N° 72 de 27 de septiembre de 2011, adicionó y modificó un Parágrafo Transitorio con el propósito de implementar los Equipos Fiscales en la República de Panamá.

Que por lo anterior, se ha hecho de conocimiento de la ciudadanía y comercios a nivel nacional de los periodos y fechas en las que dichos Equipos Fiscales, deberán ser instalados.


Que se hace indispensable igualmente, tomar en consideración a aquellas áreas que por lo alejado o distante y que se entienden son de difícil acceso, no deben de adquirir los aludidos Equipos Fiscales.

Que la medida en sí, busca mitigar la carga que representa para los afectados, el adquirir el respectivo Equipo, máxime cuando los mismos se encuentran en sectores apartados de la comunidad en general.

Que en consecuencia;

RESUELVE:

PRIMERO: Adjuntar a la presente Resolución, el listado de lugares que a nivel nacional son considerados como de “Dificil Acceso”.




SEGUNDO: Que los lugares identificados por Provincias, Distritos, Comarcas, Corregimientos, Areas y Lugar Poblado en el listado adjunto; no estarán obligados a adquirir Equipos Fiscales.

TERCERO: Esta resolución entrará a regir a partir de su expedición y será publicada en Gaceta Oficial y contra esta no habrá recurso alguno en la vía gubernativa.


FUNDAMENTO DE DERECHO: Decreto de Gabinete 109 de 7 de mayo de 1970, modificado por la Ley N° 8 de 15 de marzo de 2010, y Ley N° 72 de 27 de septiembre de 2011.

CUMPLASE.


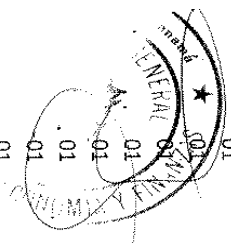
LUIS E. CUCALÓN
Director General de Ingresos




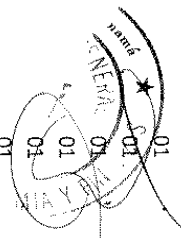
LECU/jas




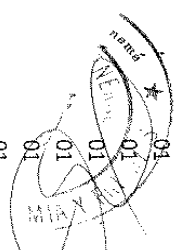
PROV. ID	PROVINCIA	DIST. ID	DISTRITO	CORREG. ID	CORREG. NOMBRE	LUGAR
01	BOCAS DEL TORO	01	BOCAS DEL TORO	03	CAUCHERO	BOCA DE NEGRITA O LA NEGRITA (P)
01	BOCAS DEL TORO	01	BOCAS DEL TORO	03	CAUCHERO	CAUCHERO
01	BOCAS DEL TORO	01	BOCAS DEL TORO	03	CAUCHERO	CAUCHERO ARRIBA
01	BOCAS DEL TORO	01	BOCAS DEL TORO	03	CAUCHERO	CAVO MONO
01	BOCAS DEL TORO	01	BOCAS DEL TORO	03	CAUCHERO	CERRO PALMA
01	BOCAS DEL TORO	01	BOCAS DEL TORO	03	CAUCHERO	DOBLE ESE O FINCA DOBLE ESE
01	BOCAS DEL TORO	01	BOCAS DEL TORO	03	CAUCHERO	DOS BOCAS (P)
01	BOCAS DEL TORO	01	BOCAS DEL TORO	03	CAUCHERO	EL DESIERTO
01	BOCAS DEL TORO	01	BOCAS DEL TORO	03	CAUCHERO	LOMA AZUL (P)
01	BOCAS DEL TORO	01	BOCAS DEL TORO	03	CAUCHERO	LOMA ESTRELLA (P)
01	BOCAS DEL TORO	01	BOCAS DEL TORO	03	CAUCHERO	LOMA FRIA
01	BOCAS DEL TORO	01	BOCAS DEL TORO	03	CAUCHERO	LOS HIGUERONES
01	BOCAS DEL TORO	01	BOCAS DEL TORO	03	CAUCHERO	LOS NARANJOS
01	BOCAS DEL TORO	01	BOCAS DEL TORO	03	CAUCHERO	PUEBLO NUEVO (P)
01	BOCAS DEL TORO	01	BOCAS DEL TORO	03	CAUCHERO	QUEBRADA DEL PUEBLO
01	BOCAS DEL TORO	01	BOCAS DEL TORO	03	CAUCHERO	QUEBRADA HUACA
01	BOCAS DEL TORO	01	BOCAS DEL TORO	03	CAUCHERO	QUEBRADA MINA
01	BOCAS DEL TORO	01	BOCAS DEL TORO	03	CAUCHERO	QUEBRADA PINZON
01	BOCAS DEL TORO	01	BOCAS DEL TORO	03	CAUCHERO	QUEBRADA PLATANO
01	BOCAS DEL TORO	01	BOCAS DEL TORO	03	CAUCHERO	RIO UVAMA
01	BOCAS DEL TORO	01	BOCAS DEL TORO	03	CAUCHERO	ALTO CAÑA
01	BOCAS DEL TORO	01	BOCAS DEL TORO	03	CAUCHERO	BARRIADA LA FE
01	BOCAS DEL TORO	01	BOCAS DEL TORO	03	CAUCHERO	LOMA CUCHILLA O CERRO PIEDRA
01	BOCAS DEL TORO	01	BOCAS DEL TORO	03	CAUCHERO	QUEBRADA MONO
01	BOCAS DEL TORO	01	BOCAS DEL TORO	03	CAUCHERO	SILOE
01	BOCAS DEL TORO	01	BOCAS DEL TORO	03	CAUCHERO	AFRICA (P)
01	BOCAS DEL TORO	01	BOCAS DEL TORO	03	CAUCHERO	PUNTA PEÑA (P)
01	BOCAS DEL TORO	01	BOCAS DEL TORO	03	CAUCHERO	TOLOTE U ORIENTE DEL RISCO (P)
01	BOCAS DEL TORO	01	BOCAS DEL TORO	04	PUNTA LAUREL	CAVO DE AGUA
01	BOCAS DEL TORO	01	BOCAS DEL TORO	04	PUNTA LAUREL	ISLA VENADO
01	BOCAS DEL TORO	01	BOCAS DEL TORO	04	PUNTA LAUREL	MINA DE CARBON
01	BOCAS DEL TORO	01	BOCAS DEL TORO	04	PUNTA LAUREL	PUNTA LAUREL
01	BOCAS DEL TORO	01	BOCAS DEL TORO	04	PUNTA LAUREL	ISLA TIGRE
01	BOCAS DEL TORO	01	BOCAS DEL TORO	04	PUNTA LAUREL	ISLA POPA No.1




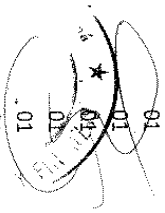
PROV. ID.	PROVINCIA.	DIST. ID	DISTRITO	CORREG. ID	CORREG. NOMBRE	LUGAR
01	BOCAS DEL TORO	01	BOCAS DEL TORO	04	PUNTA LAUREL.	ISLA POPA NO. 2
01	BOCAS DEL TORO	01	BOCAS DEL TORO	04	PUNTA LAUREL	BUENA VISTA
01	BOCAS DEL TORO	01	BOCAS DEL TORO	04	PUNTA LAUREL	PLAYA CARACOL
01	BOCAS DEL TORO	01	BOCAS DEL TORO	04	PUNTA LAUREL	QUEBRADA PISCINA
01	BOCAS DEL TORO	01	BOCAS DEL TORO	05	TIERRA OSCURA	BAHIA GRANDE O BIG BAY
01	BOCAS DEL TORO	01	BOCAS DEL TORO	05	TIERRA OSCURA	BELLA VISTA
01	BOCAS DEL TORO	01	BOCAS DEL TORO	05	TIERRA OSCURA	BELLA VISTA O BAY VIEW
01	BOCAS DEL TORO	01	BOCAS DEL TORO	05	TIERRA OSCURA	BOCATORITO
01	BOCAS DEL TORO	01	BOCAS DEL TORO	05	TIERRA OSCURA	BUENA VISTA
01	BOCAS DEL TORO	01	BOCAS DEL TORO	05	TIERRA OSCURA	CERRO BRUJO
01	BOCAS DEL TORO	01	BOCAS DEL TORO	05	TIERRA OSCURA	CUAN BAY
01	BOCAS DEL TORO	01	BOCAS DEL TORO	05	TIERRA OSCURA	AGUACATE
01	BOCAS DEL TORO	01	BOCAS DEL TORO	05	TIERRA OSCURA	FINCA CARLOS PETERSON
01	BOCAS DEL TORO	01	BOCAS DEL TORO	05	TIERRA OSCURA	FINCA NESSIN YISMII
01	BOCAS DEL TORO	01	BOCAS DEL TORO	05	TIERRA OSCURA	HOPE WELL O BUENA ESPERANZA
01	BOCAS DEL TORO	01	BOCAS DEL TORO	05	TIERRA OSCURA	ISLA DE BAGUI
01	BOCAS DEL TORO	01	BOCAS DEL TORO	05	TIERRA OSCURA	LOMA PARTIDA
01	BOCAS DEL TORO	01	BOCAS DEL TORO	05	TIERRA OSCURA	PICHINI CREEK
01	BOCAS DEL TORO	01	BOCAS DEL TORO	05	TIERRA OSCURA	PUEBLO NUEVO (P)
01	BOCAS DEL TORO	01	BOCAS DEL TORO	05	TIERRA OSCURA	SAN CRISTOBAL
01	BOCAS DEL TORO	01	BOCAS DEL TORO	05	TIERRA OSCURA	SHARK HOLE O QUEBRADA MARAÑON
01	BOCAS DEL TORO	01	BOCAS DEL TORO	05	TIERRA OSCURA	TIERRA OSCURA
01	BOCAS DEL TORO	01	BOCAS DEL TORO	05	TIERRA OSCURA	TIGER KEY O ISLA TIGRE
01	BOCAS DEL TORO	01	BOCAS DEL TORO	05	TIERRA OSCURA	VALLE ESCONDIDO O BAHIA ESCONDIDA
01	BOCAS DEL TORO	01	BOCAS DEL TORO	05	TIERRA OSCURA	PUNTA AFUERA
01	BOCAS DEL TORO	01	BOCAS DEL TORO	05	TIERRA OSCURA	SAN CRISTÓBAL ARRIBA
01	BOCAS DEL TORO	01	BOCAS DEL TORO	05	TIERRA OSCURA	SECRETARIA
01	BOCAS DEL TORO	01	BOCAS DEL TORO	02	ALMIRANTE	MILLA 7 1/2 (P)
01	BOCAS DEL TORO	02	CHANGUINOLA	04	TERIBE	BONDI
01	BOCAS DEL TORO	02	CHANGUINOLA	04	TERIBE	BONVIC O PALMA DE CHUNGA
01	BOCAS DEL TORO	02	CHANGUINOLA	04	TERIBE	COQUITAL
01	BOCAS DEL TORO	02	CHANGUINOLA	04	TERIBE	CUGIN
01	BOCAS DEL TORO	02	CHANGUINOLA	04	TERIBE	CUÑ O CUIN
01	BOCAS DEL TORO	02	CHANGUINOLA	04	TERIBE	CHUPSCO
01	BOCAS DEL TORO	02	CHANGUINOLA	04	TERIBE	TERIBE



PROV. ID:	PROVINCIA:	DIST. ID:	DISTRITO	CORREG. ID	CORREG. NOMBRE	LUGAR
01	BOCAS DEL TORO	02	CHANGUINOLA	04	TERIBE	DULEYIC O DRUEY
01	BOCAS DEL TORO	02	CHANGUINOLA	04	TERIBE	DRUNAAC O PIEDRA DE SAL
01	BOCAS DEL TORO	02	CHANGUINOLA	04	TERIBE	DUERPSO
01	BOCAS DEL TORO	02	CHANGUINOLA	04	TERIBE	HUECSO
01	BOCAS DEL TORO	02	CHANGUINOLA	04	TERIBE	LA MONA (P)
01	BOCAS DEL TORO	02	CHANGUINOLA	04	TERIBE	LOMA BANDERA
01	BOCAS DEL TORO	02	CHANGUINOLA	04	TERIBE	PEÑA BLANCA
01	BOCAS DEL TORO	02	CHANGUINOLA	04	TERIBE	SAN SAN (P)
01	BOCAS DEL TORO	02	CHANGUINOLA	04	TERIBE	SAN SAN DRUY
01	BOCAS DEL TORO	02	CHANGUINOLA	04	TERIBE	SAN SAN TIGRA
01	BOCAS DEL TORO	02	CHANGUINOLA	04	TERIBE	SANTA ROSA (P)
01	BOCAS DEL TORO	02	CHANGUINOLA	04	TERIBE	SIEKIN
01	BOCAS DEL TORO	02	CHANGUINOLA	04	TERIBE	SIEYIK
01	BOCAS DEL TORO	02	CHANGUINOLA	04	TERIBE	QUINCO O SINCHO
01	BOCAS DEL TORO	02	CHANGUINOLA	04	TERIBE	SOLOIN
01	BOCAS DEL TORO	02	CHANGUINOLA	04	TERIBE	SORI
01	BOCAS DEL TORO	02	CHANGUINOLA	04	TERIBE	SORON
01	BOCAS DEL TORO	02	CHANGUINOLA	04	TERIBE	STRURI O ARBOL DE CAUCHO
01	BOCAS DEL TORO	02	CHANGUINOLA	04	TERIBE	ZEGLA
01	BOCAS DEL TORO	02	CHANGUINOLA	04	TERIBE	BONKY
01	BOCAS DEL TORO	02	CHANGUINOLA	04	TERIBE	GRONCHO
01	BOCAS DEL TORO	02	CHANGUINOLA	04	TERIBE	RANCHO QUEMADO
01	BOCAS DEL TORO	02	CHANGUINOLA	04	TERIBE	SANTA MARTA DE YORKIN (P)
01	BOCAS DEL TORO	02	CHANGUINOLA	05	VALLE DEL RISCO	BAJO COLUBRE (P)
01	BOCAS DEL TORO	02	CHANGUINOLA	05	VALLE DEL RISCO	BOCA DE COLUBRE O PEÑA BLANCA
01	BOCAS DEL TORO	02	CHANGUINOLA	05	VALLE DEL RISCO	CABECERA DE CULEBRA
01	BOCAS DEL TORO	02	CHANGUINOLA	05	VALLE DEL RISCO	CEIBA
01	BOCAS DEL TORO	02	CHANGUINOLA	05	VALLE DEL RISCO	CULEBRA
01	BOCAS DEL TORO	02	CHANGUINOLA	05	VALLE DEL RISCO	CHANGUINOLA ARRIBA (P)
01	BOCAS DEL TORO	02	CHANGUINOLA	05	VALLE DEL RISCO	GUAYABO
01	BOCAS DEL TORO	02	CHANGUINOLA	05	VALLE DEL RISCO	DOS RIOS
01	BOCAS DEL TORO	02	CHANGUINOLA	05	VALLE DEL RISCO	NANCE RISCO (P)
01	BOCAS DEL TORO	02	CHANGUINOLA	05	VALLE DEL RISCO	GUAYACAN
01	BOCAS DEL TORO	02	CHANGUINOLA	05	VALLE DEL RISCO	LA PLAYITA




PROV. ID.	PROVINCIA	DIST. ID	DISTRITO	CORREG. ID	CORREG. NOMBRE	LUGAR
01	BOCAS DEL TORO	02	CHANGUINOLA	05	VALLE DEL RISCO	LA SOLEDAD
01	BOCAS DEL TORO	02	CHANGUINOLA	05	VALLE DEL RISCO	NACHUIDO O QUEBRADA PLUMA
01	BOCAS DEL TORO	02	CHANGUINOLA	05	VALLE DEL RISCO	GUAYABAL (P)
01	BOCAS DEL TORO	02	CHANGUINOLA	05	VALLE DEL RISCO	NUDOBIRI
01	BOCAS DEL TORO	02	CHANGUINOLA	05	VALLE DEL RISCO	PUNTA PEÑA BLANCA (P)
01	BOCAS DEL TORO	02	CHANGUINOLA	05	VALLE DEL RISCO	PUNTA PEÑA (P)
01	BOCAS DEL TORO	02	CHANGUINOLA	05	VALLE DEL RISCO	QUEBRADA PITA (P)
01	BOCAS DEL TORO	02	CHANGUINOLA	05	VALLE DEL RISCO	ALTO ROMERO
01	BOCAS DEL TORO	02	CHANGUINOLA	05	VALLE DEL RISCO	TOLOTE U ORIENTE DEL RISCO (P)
01	BOCAS DEL TORO	02	CHANGUINOLA	05	VALLE DEL RISCO	VALLE DEL RISCO
01	BOCAS DEL TORO	02	CHANGUINOLA	05	VALLE DEL RISCO	VALLE DEL RISCO
01	BOCAS DEL TORO	02	CHANGUINOLA	05	VALLE DEL RISCO	VALLE DEL RISCO
01	BOCAS DEL TORO	02	CHANGUINOLA	05	VALLE DEL RISCO	VALLE DEL RISCO
01	BOCAS DEL TORO	02	CHANGUINOLA	05	VALLE DEL RISCO	VALLE DEL RISCO
01	BOCAS DEL TORO	02	CHANGUINOLA	05	VALLE DEL RISCO	VALLE DEL RISCO
01	BOCAS DEL TORO	02	CHANGUINOLA	05	VALLE DEL RISCO	VALLE DEL RISCO
01	BOCAS DEL TORO	02	CHANGUINOLA	06	EL EMPALME	MILLA 11 (P)
01	BOCAS DEL TORO	02	CHANGUINOLA	06	EL EMPALME	SANTA MARTA DE YORKIN (P)
01	BOCAS DEL TORO	02	CHANGUINOLA	08	COCHIGRÓ	ALTO DE SORI (P)
01	BOCAS DEL TORO	02	CHANGUINOLA	08	COCHIGRÓ	BETANIA
01	BOCAS DEL TORO	02	CHANGUINOLA	08	COCHIGRÓ	BOCA CHICA (P)
01	BOCAS DEL TORO	02	CHANGUINOLA	08	COCHIGRÓ	BOQUISCO
01	BOCAS DEL TORO	02	CHANGUINOLA	08	COCHIGRÓ	CAMPAMENTO BRACHA
01	BOCAS DEL TORO	02	CHANGUINOLA	08	COCHIGRÓ	COCHIGRO
01	BOCAS DEL TORO	02	CHANGUINOLA	08	COCHIGRÓ	CORRIENTE GRANDE
01	BOCAS DEL TORO	02	CHANGUINOLA	08	COCHIGRÓ	BAJO LA ESPERANZA (P)
01	BOCAS DEL TORO	02	CHANGUINOLA	08	COCHIGRÓ	EL GUABO
01	BOCAS DEL TORO	02	CHANGUINOLA	08	COCHIGRÓ	GAVILÁN (P)
01	BOCAS DEL TORO	02	CHANGUINOLA	08	COCHIGRÓ	ISLA VENADO
01	BOCAS DEL TORO	02	CHANGUINOLA	08	COCHIGRÓ	LA MINA
01	BOCAS DEL TORO	02	CHANGUINOLA	08	COCHIGRÓ	MARCO O CABLE GUÍA
01	BOCAS DEL TORO	02	CHANGUINOLA	08	COCHIGRÓ	QUEBRADA CARBÓN No.2
01	BOCAS DEL TORO	02	CHANGUINOLA	08	COCHIGRÓ	QUEBRADA LEÓN
01	BOCAS DEL TORO	02	CHANGUINOLA	08	COCHIGRÓ	QUEBRADA PUERCO
01	BOCAS DEL TORO	02	CHANGUINOLA	08	COCHIGRÓ	SANTA ROSA (P)
01	BOCAS DEL TORO	02	CHANGUINOLA	08	COCHIGRÓ	SURSUBA

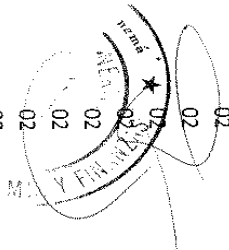


PROV. ID	PROVINCIA	DIST. ID	DISTRITO	CORREG. ID	CORREG. NOMBRE	LUGAR
01	BOCAS DEL TORO	02	CHANGUINOLA	08	COCHIGRÓ	BUENA VISTA
01	BOCAS DEL TORO	02	CHANGUINOLA	08	COCHIGRÓ	BUENA SELVA
01	BOCAS DEL TORO	02	CHANGUINOLA	10	LAS DELICIAS	AGUA SALUD O LOS POZOS DE AGUAS TERMALES
01	BOCAS DEL TORO	02	CHANGUINOLA	10	LAS DELICIAS	BOCA DE YORKIN
01	BOCAS DEL TORO	02	CHANGUINOLA	10	LAS DELICIAS	BORONI
01	BOCAS DEL TORO	02	CHANGUINOLA	10	LAS DELICIAS	DAKLES
01	BOCAS DEL TORO	02	CHANGUINOLA	10	LAS DELICIAS	EL GUABO
01	BOCAS DEL TORO	02	CHANGUINOLA	10	LAS DELICIAS	SINOSTRE ADEENTRO
01	BOCAS DEL TORO	02	CHANGUINOLA	10	LAS DELICIAS	ENDI
01	BOCAS DEL TORO	02	CHANGUINOLA	10	LAS DELICIAS	KAPEQUICHA
01	BOCAS DEL TORO	02	CHANGUINOLA	10	LAS DELICIAS	LA GOLONDRINA
01	BOCAS DEL TORO	02	CHANGUINOLA	10	LAS DELICIAS	LAS DELICIAS ABAJO
01	BOCAS DEL TORO	02	CHANGUINOLA	10	LAS DELICIAS	LAS DELICIAS ARRIBA
01	BOCAS DEL TORO	02	CHANGUINOLA	10	LAS DELICIAS	NAMUWUOKI
01	BOCAS DEL TORO	02	CHANGUINOLA	10	LAS DELICIAS	SANTA CLARA (P)
01	BOCAS DEL TORO	02	CHANGUINOLA	10	LAS DELICIAS	SANURY
01	BOCAS DEL TORO	02	CHANGUINOLA	10	LAS DELICIAS	SIBUBE
01	BOCAS DEL TORO	02	CHANGUINOLA	10	LAS DELICIAS	SIBUBE ADEENTRO
01	BOCAS DEL TORO	02	CHANGUINOLA	10	LAS DELICIAS	SINOSTRE (P)
01	BOCAS DEL TORO	02	CHANGUINOLA	10	LAS DELICIAS	BRIS
01	BOCAS DEL TORO	02	CHANGUINOLA	10	LAS DELICIAS	KATSI
01	BOCAS DEL TORO	02	CHANGUINOLA	10	LAS DELICIAS	TSCUI
01	BOCAS DEL TORO	02	CHANGUINOLA	11	NANCE DEL RISCO	BAJO COLUBRE (P)
01	BOCAS DEL TORO	02	CHANGUINOLA	11	NANCE DEL RISCO	BAJO GAVILÁN
01	BOCAS DEL TORO	02	CHANGUINOLA	11	NANCE DEL RISCO	BOCA CHICA (P)
01	BOCAS DEL TORO	02	CHANGUINOLA	11	NANCE DEL RISCO	CAÑA BLANCA
01	BOCAS DEL TORO	02	CHANGUINOLA	11	NANCE DEL RISCO	CEIBA ARRIBA
01	BOCAS DEL TORO	02	CHANGUINOLA	11	NANCE DEL RISCO	CHANGUINOLA ARRIBA (P)
01	BOCAS DEL TORO	02	CHANGUINOLA	11	NANCE DEL RISCO	CHARCO LA PAVA No. 2
01	BOCAS DEL TORO	02	CHANGUINOLA	11	NANCE DEL RISCO	FÁBREGA
01	BOCAS DEL TORO	02	CHANGUINOLA	11	NANCE DEL RISCO	GUAYABAL (P)
01	BOCAS DEL TORO	02	CHANGUINOLA	11	NANCE DEL RISCO	NANCE RISCO (P)
01	BOCAS DEL TORO	02	CHANGUINOLA	11	NANCE DEL RISCO	PUNTA PEÑA BLANCA (P)
01	BOCAS DEL TORO	02	CHANGUINOLA	11	NANCE DEL RISCO	URI

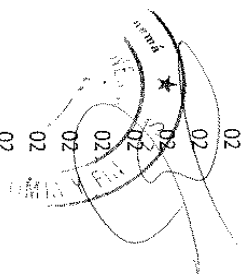
SECRETARÍA GENERAL
 MINISTERIO DE ECONOMÍA Y FINANZAS



PROV. ID	PROVINCIA	DIST. ID	DISTRITO	CORREG. ID	CORREG. NOMBRE	LUGAR
01	BOCAS DEL TORO	02	CHANGUINOLA	11	NANCE DEL RISCO	VALLE EL REY
01	BOCAS DEL TORO	02	CHANGUINOLA	11	NANCE DEL RISCO	VALLE LIBRE
01	BOCAS DEL TORO	03	CHIRIQUI GRANDE	01	CHIRIQUI GRANDE (CABECERA)	QUEBRADA EL BAJO
01	BOCAS DEL TORO	03	CHIRIQUI GRANDE	01	CHIRIQUI GRANDE (CABECERA)	MANCREEK O LA MESA
01	BOCAS DEL TORO	03	CHIRIQUI GRANDE	01	CHIRIQUI GRANDE (CABECERA)	PLATANERITO
01	BOCAS DEL TORO	03	CHIRIQUI GRANDE	01	CHIRIQUI GRANDE (CABECERA)	QUEBRADA LIMÓN (P)
01	BOCAS DEL TORO	03	CHIRIQUI GRANDE	01	CHIRIQUI GRANDE (CABECERA)	ARBOL DE PAN
01	BOCAS DEL TORO	03	CHIRIQUI GRANDE	01	CHIRIQUI GRANDE (CABECERA)	RIO DAIRA (P)
01	BOCAS DEL TORO	03	CHIRIQUI GRANDE	01	CHIRIQUI GRANDE (CABECERA)	ALTO CLARO (P)
01	BOCAS DEL TORO	03	CHIRIQUI GRANDE	01	CHIRIQUI GRANDE (CABECERA)	BOCA DE RIO DAIRA (P)
01	BOCAS DEL TORO	03	CHIRIQUI GRANDE	01	CHIRIQUI GRANDE (CABECERA)	MARGARITA (P)
01	BOCAS DEL TORO	03	CHIRIQUI GRANDE	01	CHIRIQUI GRANDE (CABECERA)	BOCA DE MANCREEK (P)
01	BOCAS DEL TORO	03	CHIRIQUI GRANDE	01	CHIRIQUI GRANDE (CABECERA)	QUEBRADA CAMARÓN
01	BOCAS DEL TORO	03	CHIRIQUI GRANDE	04	PUNTA ROBALO	CILICO CREEK (P)
01	BOCAS DEL TORO	03	CHIRIQUI GRANDE	04	PUNTA ROBALO	RANCHO QUEMAO
01	BOCAS DEL TORO	03	CHIRIQUI GRANDE	06	BAJO CEDRO	AGUACATE
02	COCLE	02	ANTON	02	CABUYA	BAJO DE LA CRUZ
02	COCLE	02	ANTON	02	CABUYA	EL CIRUELITO
02	COCLE	02	ANTON	02	CABUYA	EL GUANABANO
02	COCLE	02	ANTON	02	CABUYA	EL MACANITO
02	COCLE	02	ANTON	02	CABUYA	LA LAGUNA
02	COCLE	02	ANTON	02	CABUYA	LA PIÑUELA
02	COCLE	02	ANTON	02	CABUYA	LA ZAMBA
02	COCLE	02	ANTON	02	CABUYA	LAS GUIAS
02	COCLE	02	ANTON	02	CABUYA	LAS MATEAS
02	COCLE	02	ANTON	02	CABUYA	LAS CORRALES
02	COCLE	02	ANTON	02	CABUYA	LOS PINTOS
02	COCLE	02	ANTON	02	CABUYA	LOS SANCHEZ
02	COCLE	02	ANTON	02	CABUYA	ROMA (P)
02	COCLE	02	ANTON	02	CABUYA	LA PALMA NO. 1
02	COCLE	02	ANTON	02	CABUYA	ALTOS DEL BARRERO
02	COCLE	02	ANTON	02	CABUYA	LOS RUICES N°1
02	COCLE	02	ANTON	02	CABUYA	CANO SUCIO
02	COCLE	03	LA PINTADA	02	EL HARINO	CEDRO HUECO
02	COCLE	03	LA PINTADA	02	EL HARINO	CEDRO HUECO
02	COCLE	03	LA PINTADA	02	EL HARINO	CEDRO HUECO



PROV. ID	PROVINCIA	DIST. ID	DISTRITO	CORREG. ID	CORREG. NOMBRE	LUGAR
02	COCLE	03	LA PINTADA	02	EL HARINO	GUABAL
02	COCLE	03	LA PINTADA	02	EL HARINO	LIMONI
02	COCLE	03	LA PINTADA	02	EL HARINO	EL FALDAR
02	COCLE	03	LA PINTADA	02	EL HARINO	EL TIGRE
02	COCLE	03	LA PINTADA	02	EL HARINO	LA CEIBA
02	COCLE	03	LA PINTADA	02	EL HARINO	LA CHICHICA
02	COCLE	03	LA PINTADA	02	EL HARINO	LA JUNTA O EL JAGUITO
02	COCLE	03	LA PINTADA	02	EL HARINO	LA RICA
02	COCLE	03	LA PINTADA	02	EL HARINO	PALMARAZO
02	COCLE	03	LA PINTADA	02	EL HARINO	RIO BLANCO DEL NORTE
02	COCLE	03	LA PINTADA	02	EL HARINO	SAN JUAN
02	COCLE	03	LA PINTADA	02	EL HARINO	LAS CUEVAS O SAN JUAN DEL MEDIO
02	COCLE	03	LA PINTADA	02	EL HARINO	LA GARNADERA
02	COCLE	03	LA PINTADA	02	EL HARINO	AGUAS BLANCAS
02	COCLE	03	LA PINTADA	02	EL HARINO	LOS TRES BRAZOS DE TURBE
02	COCLE	03	LA PINTADA	02	EL HARINO	MOLEJON O LOS MOLEJONES (P)
02	COCLE	03	LA PINTADA	02	EL HARINO	SAN JUAN DE TURBE (P)
02	COCLE	03	LA PINTADA	02	EL HARINO	LOS BATEALES
02	COCLE	03	LA PINTADA	02	EL HARINO	LOS SALTILLOS
02	COCLE	03	LA PINTADA	02	EL HARINO	ACLOSA O LA ACLOSA
02	COCLE	03	LA PINTADA	02	EL HARINO	BATAITA
02	COCLE	03	LA PINTADA	02	EL HARINO	CERRO HACHA (P)
02	COCLE	03	LA PINTADA	02	EL HARINO	EL PORVENIR
02	COCLE	03	LA PINTADA	02	EL HARINO	GUABALTO
02	COCLE	03	LA PINTADA	02	EL HARINO	JAMAICA (P)
02	COCLE	03	LA PINTADA	02	EL HARINO	LA CONGA
02	COCLE	03	LA PINTADA	02	EL HARINO	LA GARNADERITA
02	COCLE	03	LA PINTADA	02	EL HARINO	LA TOLLUSA
02	COCLE	03	LA PINTADA	02	EL HARINO	LOS BATEOS N°1
02	COCLE	03	LA PINTADA	02	EL HARINO	LOS BATEOS N°2
02	COCLE	03	LA PINTADA	02	EL HARINO	LOS PALOS
02	COCLE	03	LA PINTADA	02	EL HARINO	POZO REDONDO N°1
02	COCLE	03	LA PINTADA	02	EL HARINO	PRIMER PASO
02	COCLE	03	LA PINTADA	02	EL HARINO	PRIMERA CORRIENTE


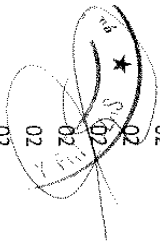


PROV. ID	PROVINCIA	DIST. ID	DISTRITO	CORREG. ID	CORREG. NOMBRE	LUGAR
02	COCLE	03	LA PINTADA	02	EL HARINO	QUEBRADA PIEDRA AMARILLA
02	COCLE	03	LA PINTADA	02	EL HARINO	SALTILLO
02	COCLE	03	LA PINTADA	02	EL HARINO	POZO REDONDO
02	COCLE	03	LA PINTADA	04	LLANO GRANDE	AGUA FRIA
02	COCLE	03	LA PINTADA	04	LLANO GRANDE	ALMORZADERO
02	COCLE	03	LA PINTADA	04	LLANO GRANDE	ARENAL GRANDE
02	COCLE	03	LA PINTADA	04	LLANO GRANDE	BATATILLAL
02	COCLE	03	LA PINTADA	04	LLANO GRANDE	BOCA DE TOABRE (P)
02	COCLE	03	LA PINTADA	04	LLANO GRANDE	CAÑAVERAL
02	COCLE	03	LA PINTADA	04	LLANO GRANDE	CASCAL
02	COCLE	03	LA PINTADA	04	LLANO GRANDE	CUTEVA
02	COCLE	03	LA PINTADA	04	LLANO GRANDE	CUTEVILLA ARRIBA
02	COCLE	03	LA PINTADA	04	LLANO GRANDE	CUTEVILLA
02	COCLE	03	LA PINTADA	04	LLANO GRANDE	CHUTRA
02	COCLE	03	LA PINTADA	04	LLANO GRANDE	LA PEDREGOSA
02	COCLE	03	LA PINTADA	04	LLANO GRANDE	EL PIÑA
02	COCLE	03	LA PINTADA	04	LLANO GRANDE	EL SANTISIMO
02	COCLE	03	LA PINTADA	04	LLANO GRANDE	EL TIGRERO
02	COCLE	03	LA PINTADA	04	LLANO GRANDE	HACHA
02	COCLE	03	LA PINTADA	04	LLANO GRANDE	LA BRUJA (P)
02	COCLE	03	LA PINTADA	04	LLANO GRANDE	LOMA DE PAJA
02	COCLE	03	LA PINTADA	04	LLANO GRANDE	LOS TICOCLES
02	COCLE	03	LA PINTADA	04	LLANO GRANDE	PAPAYAL
02	COCLE	03	LA PINTADA	04	LLANO GRANDE	FRAILE
02	COCLE	03	LA PINTADA	04	LLANO GRANDE	QUEBRADA TIGRE
02	COCLE	03	LA PINTADA	04	LLANO GRANDE	SABENETA DEL PALMAR
02	COCLE	03	LA PINTADA	04	LLANO GRANDE	SAN JUANITO
02	COCLE	03	LA PINTADA	04	LLANO GRANDE	SANTA CRUZ
02	COCLE	03	LA PINTADA	04	LLANO GRANDE	SANTA FE
02	COCLE	03	LA PINTADA	04	LLANO GRANDE	EL CONEJO
02	COCLE	03	LA PINTADA	04	LLANO GRANDE	SAN ANTONIO NO. 2
02	COCLE	03	LA PINTADA	04	LLANO GRANDE	CUTEVITA
02	COCLE	03	LA PINTADA	04	LLANO GRANDE	DOÑA MARIA
02	COCLE	03	LA PINTADA	04	LLANO GRANDE	PEDREGOSA


[Handwritten signature and stamp]




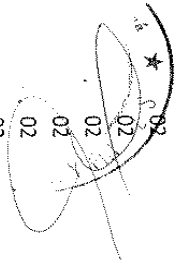
PROV. ID	PROVINCIA	DIST. ID	DISTRITO	CORREG. ID	CORREG. NOMBRE	LUGAR
02	COCLE	03	LA PINTADA	04	LLANO GRANDE	EL MERO
02	COCLE	03	LA PINTADA	04	LLANO GRANDE	LA HUACA
02	COCLE	03	LA PINTADA	04	LLANO GRANDE	LAGARTERITO
02	COCLE	03	LA PINTADA	04	LLANO GRANDE	COQUILLO
02	COCLE	03	LA PINTADA	04	LLANO GRANDE	CHIRIVITAL
02	COCLE	03	LA PINTADA	04	LLANO GRANDE	CULEBRA
02	COCLE	03	LA PINTADA	04	LLANO GRANDE	QUEBRADA DEL MEDIO
02	COCLE	03	LA PINTADA	04	LLANO GRANDE	LA POCLORA
02	COCLE	03	LA PINTADA	04	LLANO GRANDE	EL ESPINO
02	COCLE	03	LA PINTADA	04	LLANO GRANDE	LA TULUA (P)
02	COCLE	03	LA PINTADA	04	LLANO GRANDE	LA COLONIA
02	COCLE	03	LA PINTADA	04	LLANO GRANDE	AHOGADA DE LAS YUCAS
02	COCLE	03	LA PINTADA	04	LLANO GRANDE	EL PALMAR ARRIBA
02	COCLE	03	LA PINTADA	04	LLANO GRANDE	EL VALLE DE SANTA MARIA
02	COCLE	03	LA PINTADA	04	LLANO GRANDE	LA TIGRERA
02	COCLE	03	LA PINTADA	04	LLANO GRANDE	SANTA CECILIA
02	COCLE	03	LA PINTADA	04	LLANO GRANDE	CANOA (P)
02	COCLE	03	LA PINTADA	04	LLANO GRANDE	RIO CLARO
02	COCLE	03	LA PINTADA	04	LLANO GRANDE	LA PERDIZ
02	COCLE	03	LA PINTADA	04	LLANO GRANDE	EL GUAYABO
02	COCLE	03	LA PINTADA	04	LLANO GRANDE	LA CONGA
02	COCLE	03	LA PINTADA	04	LLANO GRANDE	LAGARTERO
02	COCLE	03	LA PINTADA	04	LLANO GRANDE	LUBRE (P)
02	COCLE	03	LA PINTADA	04	LLANO GRANDE	MARTIN DIAZ
02	COCLE	03	LA PINTADA	04	LLANO GRANDE	SANTA LUCIA
02	COCLE	03	LA PINTADA	04	LLANO GRANDE	BOCA DE RIO CLARO
02	COCLE	03	LA PINTADA	04	LLANO GRANDE	CERRO BELUCCO
02	COCLE	03	LA PINTADA	04	LLANO GRANDE	LOS GONZALEZ
02	COCLE	03	LA PINTADA	04	LLANO GRANDE	LOS MACHOS
02	COCLE	03	LA PINTADA	04	LLANO GRANDE	QUEBRADA TIBURON
02	COCLE	03	LA PINTADA	05	PIEDRAS GORDAS	BERMEO
02	COCLE	03	LA PINTADA	05	PIEDRAS GORDAS	BUENAVENTURA
02	COCLE	03	LA PINTADA	05	PIEDRAS GORDAS	JUAN JULIO
02	COCLE	03	LA PINTADA	05	PIEDRAS GORDAS	LAS LAJAS



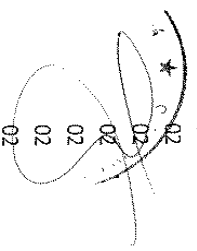
PROV. ID	PROVINCIA	DIST. ID	DISTRITO	CORREG. ID	CORREG. NOMBRE	LUGAR
02	COCLE	03	LA PINTADA	05	PIEDRAS GORDAS	MANQUESAL
02	COCLE	03	LA PINTADA	05	PIEDRAS GORDAS	PLATANAL
02	COCLE	03	LA PINTADA	05	PIEDRAS GORDAS	EL RAYADO
02	COCLE	03	LA PINTADA	05	PIEDRAS GORDAS	COROZAL
02	COCLE	03	LA PINTADA	05	PIEDRAS GORDAS	EL TIBIAL
02	COCLE	03	LA PINTADA	05	PIEDRAS GORDAS	SAN LUCAS
02	COCLE	03	LA PINTADA	05	PIEDRAS GORDAS	JESUS MARIA
02	COCLE	03	LA PINTADA	05	PIEDRAS GORDAS	EL BATEAL
02	COCLE	03	LA PINTADA	05	PIEDRAS GORDAS	CABECERA DE BUENAVENTURA
02	COCLE	03	LA PINTADA	05	PIEDRAS GORDAS	SARDINA ARRIBA
02	COCLE	04	NATA	04	GUZMAN	CAIMITILLO
02	COCLE	04	NATA	04	GUZMAN	CHIRIVA
02	COCLE	04	NATA	04	GUZMAN	EL ESPAVE
02	COCLE	04	NATA	04	GUZMAN	EL FLAIRE
02	COCLE	04	NATA	04	GUZMAN	EL OTOAL
02	COCLE	04	NATA	04	GUZMAN	EL PIRAL
02	COCLE	04	NATA	04	GUZMAN	EL VALLE
02	COCLE	04	NATA	04	GUZMAN	GARICIN
02	COCLE	04	NATA	04	GUZMAN	GUZMAN
02	COCLE	04	NATA	04	GUZMAN	LAS LAJAS
02	COCLE	04	NATA	04	GUZMAN	LA YEGUADA
02	COCLE	04	NATA	04	GUZMAN	LLANOS DEL FLAIRE
02	COCLE	04	NATA	04	GUZMAN	LOS PAULINOS
02	COCLE	04	NATA	04	GUZMAN	MATA HAMBRE
02	COCLE	04	NATA	04	GUZMAN	PIEDRAS BLANCAS
02	COCLE	04	NATA	04	GUZMAN	PIEDRAS GORDAS
02	COCLE	04	NATA	04	GUZMAN	SAPILLOABAJO O MATA DE ARROZ
02	COCLE	04	NATA	04	GUZMAN	SAPILLO ARRIBA O CARACUCHA
02	COCLE	04	NATA	04	GUZMAN	EL PIÑAL (P)
02	COCLE	04	NATA	04	GUZMAN	EL CALABACITO
02	COCLE	04	NATA	04	GUZMAN	EL OREJITO
02	COCLE	04	NATA	04	GUZMAN	LA MATA
02	COCLE	04	NATA	04	GUZMAN	LLANO VERDE
02	COCLE	04	NATA	04	GUZMAN	HONDURAS NO. 2




PROV. ID	PROVINCIA	DIST. ID	DISTRITO	CORREG. ID	CORREG. NOMBRE	LUGAR
02	COCLE	04	NATA	04	GUZMAN	SALITRAL
02	COCLE	04	NATA	04	GUZMAN	EL GUANABANO
02	COCLE	04	NATA	04	GUZMAN	EL JOBO
02	COCLE	04	NATA	05	LAS HUACAS	BAJO AGUACATE
02	COCLE	04	NATA	05	LAS HUACAS	BAJO LAS OLLAS
02	COCLE	04	NATA	05	LAS HUACAS	CAIMITILLO
02	COCLE	04	NATA	05	LAS HUACAS	CAMPANARIO
02	COCLE	04	NATA	05	LAS HUACAS	DON JUAN
02	COCLE	04	NATA	05	LAS HUACAS	EL CERRO O LOMA REDONDA
02	COCLE	04	NATA	05	LAS HUACAS	EL QUIJE
02	COCLE	04	NATA	05	LAS HUACAS	EL RINCON
02	COCLE	04	NATA	05	LAS HUACAS	LA CULEBRA
02	COCLE	04	NATA	05	LAS HUACAS	LAS HUACAS DEL QUIJE
02	COCLE	04	NATA	05	LAS HUACAS	LAS LAJAS
02	COCLE	04	NATA	05	LAS HUACAS	LA MARCELA
02	COCLE	04	NATA	05	LAS HUACAS	LA YEGUADA
02	COCLE	04	NATA	05	LAS HUACAS	LIMONAL
02	COCLE	04	NATA	05	LAS HUACAS	LOS CERRITOS
02	COCLE	04	NATA	05	LAS HUACAS	LLANO CONCHGO (P)
02	COCLE	04	NATA	05	LAS HUACAS	RIO CO
02	COCLE	04	NATA	05	LAS HUACAS	ROJITO
02	COCLE	04	NATA	05	LAS HUACAS	SABANETA
02	COCLE	04	NATA	05	LAS HUACAS	SALITRAL
02	COCLE	04	NATA	05	LAS HUACAS	COIBITA
02	COCLE	04	NATA	05	LAS HUACAS	COROTU
02	COCLE	04	NATA	05	LAS HUACAS	PASO CANOA
02	COCLE	04	NATA	05	LAS HUACAS	PLATANALES
02	COCLE	04	NATA	05	LAS HUACAS	CORAILILLO
02	COCLE	04	NATA	05	LAS HUACAS	EL HORCONCITO
02	COCLE	04	NATA	05	LAS HUACAS	LA SARDINOSA
02	COCLE	04	NATA	05	LAS HUACAS	LAS TRANQUILLAS (P)
02	COCLE	04	NATA	05	LAS HUACAS	NUevo CAMPANARIO
02	COCLE	04	NATA	05	LAS HUACAS	CERRO ALTO
02	COCLE	04	NATA	05	LAS HUACAS	EL ZANCUDO




PROV. ID	PROVINCIA	DIST. ID	DISTRITO	CORREG. ID	CORREG. NOMBRE	LUGAR
02	COCLE	04	NATA	05	LAS HUACAS	PLAN DE COLON
02	COCLE	04	NATA	05	LAS HUACAS	LAS MARIAS (P)
02	COCLE	04	NATA	05	LAS HUACAS	LOMA LARGA
02	COCLE	04	NATA	05	LAS HUACAS	LOS TORRES (P)
02	COCLE	04	NATA	05	LAS HUACAS	QUEBRADA GRANDE O CONEJO
02	COCLE	05	OLA	02	EL COPE	EL AIICO
02	COCLE	05	OLA	02	EL COPE	BARAÑA
02	COCLE	05	OLA	02	EL COPE	CERRO AGU O ESPAVECITO
02	COCLE	05	OLA	02	EL COPE	LAS MESITAS
02	COCLE	05	OLA	02	EL COPE	CERRO PELADO
02	COCLE	05	OLA	02	EL COPE	CHUMICOSA
02	COCLE	05	OLA	02	EL COPE	LLANO LAS MULAS
02	COCLE	05	OLA	02	EL COPE	LA CABIMA
02	COCLE	05	OLA	02	EL COPE	EL COPE
02	COCLE	05	OLA	02	EL COPE	EL CRISTO
02	COCLE	05	OLA	02	EL COPE	LA TRINA
02	COCLE	05	OLA	02	EL COPE	MACANO O MACANITO
02	COCLE	05	OLA	02	EL COPE	EL RATON
02	COCLE	05	OLA	02	EL COPE	HATO VIEJO
02	COCLE	05	OLA	02	EL COPE	HIJO DE DIOS NO.1
02	COCLE	05	OLA	02	EL COPE	HIJO DE DIOS NO.2
02	COCLE	05	OLA	02	EL COPE	GAITA
02	COCLE	05	OLA	02	EL COPE	LA MATA
02	COCLE	05	OLA	02	EL COPE	LA MESA
02	COCLE	05	OLA	02	EL COPE	LOS CABRITOS (P)
02	COCLE	05	OLA	02	EL COPE	LOS CARACOLES
02	COCLE	05	OLA	02	EL COPE	LOMA BLANCA O CHUMICOSA
02	COCLE	05	OLA	02	EL COPE	QUEBRADA MARCELA
02	COCLE	05	OLA	02	EL COPE	LLANO CONCHO (P)
02	COCLE	05	OLA	02	EL COPE	LLANO LA PALMA
02	COCLE	05	OLA	02	EL COPE	LASTIBIAS
02	COCLE	05	OLA	02	EL COPE	PALO PARADO (P)
02	COCLE	05	OLA	02	EL COPE	PERUCHO
02	COCLE	05	OLA	02	EL COPE	LA RODA



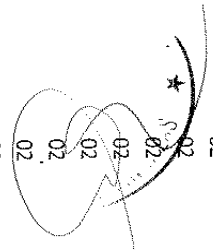
 *



PROV. ID	PROVINCIA	DIST. ID	DISTRITO	CORREG. ID	CORREG. NOMBRE	LUGAR
02	COCLE	05	OLA	02	EL COPE	SAN ROQUITO
02	COCLE	05	OLA	02	EL COPE	LUISA
02	COCLE	05	OLA	02	EL COPE	EL GUAYABO
02	COCLE	05	OLA	02	EL COPE	EL PICHON
02	COCLE	05	OLA	02	EL COPE	LOMA DEL GUASIMO
02	COCLE	05	OLA	02	EL COPE	PONTON
02	COCLE	05	OLA	02	EL COPE	QUEBRADA TRANQUILLA
02	COCLE	05	OLA	03	EL PALMAR	BOCA DE BELUCO
02	COCLE	05	OLA	03	EL PALMAR	BAJO GRANDE
02	COCLE	05	OLA	03	EL PALMAR	EL CALABACITO (P)
02	COCLE	05	OLA	03	EL PALMAR	CERRO DE PALA
02	COCLE	05	OLA	03	EL PALMAR	CHICHICAL
02	COCLE	05	OLA	03	EL PALMAR	CHILIBRE
02	COCLE	05	OLA	03	EL PALMAR	EL BRUIJO
02	COCLE	05	OLA	03	EL PALMAR	EL CACAO
02	COCLE	05	OLA	03	EL PALMAR	EL GUARUMAL
02	COCLE	05	OLA	03	EL PALMAR	EL CENIZO
02	COCLE	05	OLA	03	EL PALMAR	EL GUAYACAN
02	COCLE	05	OLA	03	EL PALMAR	EL PALMAR
02	COCLE	05	OLA	03	EL PALMAR	EL ZAPATO
02	COCLE	05	OLA	03	EL PALMAR	GETUIJO
02	COCLE	05	OLA	03	EL PALMAR	EL HELECHAL
02	COCLE	05	OLA	03	EL PALMAR	HONDURAS
02	COCLE	05	OLA	03	EL PALMAR	LA ANTONIA
02	COCLE	05	OLA	03	EL PALMAR	LA ARENOSA
02	COCLE	05	OLA	03	EL PALMAR	LA MESA
02	COCLE	05	OLA	03	EL PALMAR	LA MINA
02	COCLE	05	OLA	03	EL PALMAR	PEÑA BLANCA
02	COCLE	05	OLA	03	EL PALMAR	LA PUENTE
02	COCLE	05	OLA	03	EL PALMAR	LAS BARRETAS
02	COCLE	05	OLA	03	EL PALMAR	LAS SABANAS
02	COCLE	05	OLA	03	EL PALMAR	LOS BARRIOS
02	COCLE	05	OLA	03	EL PALMAR	LOS MOLEIONES O MOLEIÓN
02	COCLE	05	OLA	03	EL PALMAR	LOS MACHOS



PROV. ID	PROVINCIA	DIST. ID	DISTRITO	CORREG. ID	CORREG. NOMBRE	LUGAR
02	COCLE	05	OLA	03	EL PALMAR	EL NARANJAL O NARANJAL
02	COCLE	05	OLA	03	EL PALMAR	NOMBRE DE DIOS
02	COCLE	05	OLA	03	EL PALMAR	EL PEDREGOSO
02	COCLE	05	OLA	03	EL PALMAR	PENTECOSTES
02	COCLE	05	OLA	03	EL PALMAR	RODEO VICENTE
02	COCLE	05	OLA	03	EL PALMAR	VISTA ALEGRE
02	COCLE	05	OLA	03	EL PALMAR	VOLCA
02	COCLE	05	OLA	03	EL PALMAR	LA ZANCONA
02	COCLE	05	OLA	03	EL PALMAR	EL CONEJITO
02	COCLE	05	OLA	03	EL PALMAR	PACORAL
02	COCLE	05	OLA	03	EL PALMAR	CAÑA BLANCA
02	COCLE	05	OLA	03	EL PALMAR	CAUCHAL
02	COCLE	05	OLA	03	EL PALMAR	CERRO PALA ABAJO
02	COCLE	05	OLA	03	EL PALMAR	EL BONGO
02	COCLE	05	OLA	03	EL PALMAR	EL FRUJOL
02	COCLE	05	OLA	03	EL PALMAR	LA TIVIEJA
02	COCLE	05	OLA	03	EL PALMAR	EL CENIZO N°1
02	COCLE	05	OLA	04	EL PICACHO	BARRANCO COLORADO
02	COCLE	05	OLA	04	EL PICACHO	CERRO GORDO
02	COCLE	05	OLA	04	EL PICACHO	ALTO DEL CASTILLO
02	COCLE	05	OLA	04	EL PICACHO	EL GUAYABITO
02	COCLE	05	OLA	04	EL PICACHO	EL INSTANTE
02	COCLE	05	OLA	04	EL PICACHO	EL PICACHO (P)
02	COCLE	05	OLA	04	EL PICACHO	EL PILON
02	COCLE	05	OLA	04	EL PICACHO	EL RODITO
02	COCLE	05	OLA	04	EL PICACHO	LA HINCADA
02	COCLE	05	OLA	04	EL PICACHO	LA NEGRITA
02	COCLE	05	OLA	04	EL PICACHO	EL CUCUARO
02	COCLE	05	OLA	04	EL PICACHO	LOMA CHATA (P)
02	COCLE	05	OLA	04	EL PICACHO	PEÑA PRIETA
02	COCLE	05	OLA	04	EL PICACHO	QUEBRADA EL CALABAZO
02	COCLE	05	OLA	04	EL PICACHO	QUEBRADA UVERO
02	COCLE	05	OLA	04	EL PICACHO	EL APOSENTO
02	COCLE	05	OLA	04	EL PICACHO	LAS TOZITAS (P)


*




PROV. ID	PROVINCIA	DIST. ID	DISTRITO	CORREG. ID	CORREG. NOMBRE	LUGAR
02	COCLE	05	OLA	05	LA PAVA	BOQUERON
02	COCLE	05	OLA	05	LA PAVA	CERRO AGU
02	COCLE	05	OLA	05	LA PAVA	CERRO PELADO
02	COCLE	05	OLA	05	LA PAVA	CUMBRILLA
02	COCLE	05	OLA	05	LA PAVA	EL CIRUELO
02	COCLE	05	OLA	05	LA PAVA	EL VACA
02	COCLE	05	OLA	05	LA PAVA	GUIRI (P)
02	COCLE	05	OLA	05	LA PAVA	LA HINCADA
02	COCLE	05	OLA	05	LA PAVA	LA PAVA
02	COCLE	05	OLA	05	LA PAVA	LA PEDREGOSA
02	COCLE	05	OLA	05	LA PAVA	ZUMBADOR
02	COCLE	05	OLA	05	LA PAVA	EL BARRERO DE GUZMAN
02	COCLE	05	OLA	05	LA PAVA	LA SOLEDAD (P)
02	COCLE	05	OLA	05	LA PAVA	LOS CHORROS
02	COCLE	05	OLA	05	LA PAVA	LOS LEANOS
02	COCLE	05	OLA	05	LA PAVA	LOS POTREROS
02	COCLE	05	OLA	05	LA PAVA	LOS VALLES (P)
02	COCLE	05	OLA	05	LA PAVA	NUESTRO AMO
02	COCLE	05	OLA	05	LA PAVA	PALENQUE
02	COCLE	05	OLA	05	LA PAVA	PALO VERDE
02	COCLE	05	OLA	05	LA PAVA	LOS COROTU O EL COROTU
02	COCLE	05	OLA	05	LA PAVA	LAS PUNTAS
02	COCLE	05	OLA	05	LA PAVA	QUEBRADA GRANDE
02	COCLE	05	OLA	05	LA PAVA	ALTO DE BUENA VISTA
02	COCLE	06	PENONOME	08	RIO INDIIO	ALTO LIMON.
02	COCLE	06	PENONOME	08	RIO INDIIO	ALTO DEL MORA
02	COCLE	06	PENONOME	08	RIO INDIIO	LAS PALMAS
02	COCLE	06	PENONOME	08	RIO INDIIO	BARNIZAL
02	COCLE	06	PENONOME	08	RIO INDIIO	BOCA DE LA ENCANTADA (P)
02	COCLE	06	PENONOME	08	RIO INDIIO	EL JOBO
02	COCLE	06	PENONOME	08	RIO INDIIO	BOCA DE URACILLO
02	COCLE	06	PENONOME	08	RIO INDIIO	BOCA DEL SILENCIO
02	COCLE	06	PENONOME	08	RIO INDIIO	ALTO DE RIECTO
02	COCLE	06	PENONOME	08	RIO INDIIO	ALTO DE URACILLO



PROV. ID	PROVINCIA	DIST. ID	DISTRITO	CORREG. ID	CORREG. NOMBRE	LUGAR
02	COCLE	06	PENONOME	08	RIO INDIIO	CAÑO SUCIO
02	COCLE	06	PENONOME	08	RIO INDIIO	EL LADRILLAL DE SAN CRISTOBAL
02	COCLE	06	PENONOME	08	RIO INDIIO	DOMINICAL
02	COCLE	06	PENONOME	08	RIO INDIIO	EL AGUACATE (P)
02	COCLE	06	PENONOME	08	RIO INDIIO	EL AGUILA
02	COCLE	06	PENONOME	08	RIO INDIIO	EL AII
02	COCLE	06	PENONOME	08	RIO INDIIO	BAIO PIFA
02	COCLE	06	PENONOME	08	RIO INDIIO	EL BARRERO
02	COCLE	06	PENONOME	08	RIO INDIIO	CACIQUE
02	COCLE	06	PENONOME	08	RIO INDIIO	LA CALABAZA
02	COCLE	06	PENONOME	08	RIO INDIIO	EL CAMPANO
02	COCLE	06	PENONOME	08	RIO INDIIO	LOS ELEGIDOS
02	COCLE	06	PENONOME	08	RIO INDIIO	COQUILLO CENTRO
02	COCLE	06	PENONOME	08	RIO INDIIO	EL ESPAVELAR
02	COCLE	06	PENONOME	08	RIO INDIIO	EL FALDAR
02	COCLE	06	PENONOME	08	RIO INDIIO	BOQUILLA DE LAS POSTERERAS
02	COCLE	06	PENONOME	08	RIO INDIIO	LA ARENOSA
02	COCLE	06	PENONOME	08	RIO INDIIO	EL JOBO ARRIBA
02	COCLE	06	PENONOME	08	RIO INDIIO	EL LIMON N°1 (P)
02	COCLE	06	PENONOME	08	RIO INDIIO	CABECERA DE LAS MARIAS
02	COCLE	06	PENONOME	08	RIO INDIIO	EL PANTANO
02	COCLE	06	PENONOME	08	RIO INDIIO	PON LA OLLA
02	COCLE	06	PENONOME	08	RIO INDIIO	EL SILENCIO NO. 1
02	COCLE	06	PENONOME	08	RIO INDIIO	CERRO MIGUEL
02	COCLE	06	PENONOME	08	RIO INDIIO	EL SILENCIO CHICO
02	COCLE	06	PENONOME	08	RIO INDIIO	GURBE
02	COCLE	06	PENONOME	08	RIO INDIIO	LA HORMIGUERA
02	COCLE	06	PENONOME	08	RIO INDIIO	LA MONA
02	COCLE	06	PENONOME	08	RIO INDIIO	LA PAJLA
02	COCLE	06	PENONOME	08	RIO INDIIO	LA PEDREGOSA
02	COCLE	06	PENONOME	08	RIO INDIIO	PIGÜJILA
02	COCLE	06	PENONOME	08	RIO INDIIO	LA PITA
02	COCLE	06	PENONOME	08	RIO INDIIO	SABANETA DE U (P)
02	COCLE	06	PENONOME	08	RIO INDIIO	LA SARDINA




PROV. ID	PROVINCIA	DIST. ID	DISTRITO	CORREG. ID	CORREG. NOMBRE	LUGAR
02	COCLE	06	PENONOME	08	RIO INDIIO	LAS CANOAS
02	COCLE	06	PENONOME	08	RIO INDIIO	LAS MARIAS
02	COCLE	06	PENONOME	08	RIO INDIIO	LAS MARIAS ARRIBA
02	COCLE	06	PENONOME	08	RIO INDIIO	LAS MINAS (P)
02	COCLE	06	PENONOME	08	RIO INDIIO	CAMPO ALEGRE
02	COCLE	06	PENONOME	08	RIO INDIIO	LAS POSTERAS
02	COCLE	06	PENONOME	08	RIO INDIIO	LAS QUEBRADAS DE URACILLO
02	COCLE	06	PENONOME	08	RIO INDIIO	LA TIGRITA
02	COCLE	06	PENONOME	08	RIO INDIIO	LA TOLLOSA
02	COCLE	06	PENONOME	08	RIO INDIIO	LOMA ALTA
02	COCLE	06	PENONOME	08	RIO INDIIO	LOMA DE LA CIGARRA
02	COCLE	06	PENONOME	08	RIO INDIIO	LOS MOLEIONES
02	COCLE	06	PENONOME	08	RIO INDIIO	LOS ZULES
02	COCLE	06	PENONOME	08	RIO INDIIO	MANGUESAL
02	COCLE	06	PENONOME	08	RIO INDIIO	PALMA REAL
02	COCLE	06	PENONOME	08	RIO INDIIO	URACILLO NO.2
02	COCLE	06	PENONOME	08	RIO INDIIO	PASO CARNAL
02	COCLE	06	PENONOME	08	RIO INDIIO	PIEDRA AMARILLA
02	COCLE	06	PENONOME	08	RIO INDIIO	VALLE DEL PLATANAL
02	COCLE	06	PENONOME	08	RIO INDIIO	QUEBRADA EL MACHO
02	COCLE	06	PENONOME	08	RIO INDIIO	QUEBRADA JACUMILLA
02	COCLE	06	PENONOME	08	RIO INDIIO	QUEBRADA LA CONGA
02	COCLE	06	PENONOME	08	RIO INDIIO	QUEBRADA LA PALMA
02	COCLE	06	PENONOME	08	RIO INDIIO	EL QUEBRAON
02	COCLE	06	PENONOME	08	RIO INDIIO	EL VALE DE RIECITO
02	COCLE	06	PENONOME	08	RIO INDIIO	COQUILLO DE URACILLO
02	COCLE	06	PENONOME	08	RIO INDIIO	RIO INDIIO
02	COCLE	06	PENONOME	08	RIO INDIIO	SAN CRISTOBAL
02	COCLE	06	PENONOME	08	RIO INDIIO	SILENCITO
02	COCLE	06	PENONOME	08	RIO INDIIO	TIERRA BUENA
02	COCLE	06	PENONOME	08	RIO INDIIO	TRES HERMANAS
02	COCLE	06	PENONOME	08	RIO INDIIO	U ABAJO
02	COCLE	06	PENONOME	08	RIO INDIIO	U CENTRO (P)
02	COCLE	06	PENONOME	08	RIO INDIIO	CERRO VENADO
02	COCLE	06	PENONOME	08	RIO INDIIO	RIO INDIIO

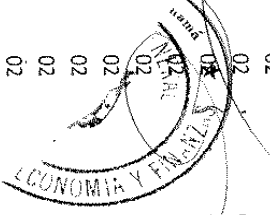


PROV. ID	PROVINCIA	DIST. ID	DISTRITO	CORREG. ID	CORREG. NOMBRE	LUGAR
02	COCLE	06	PENONOME	08	RIO INDIIO	ALTO SILENCIO
02	COCLE	06	PENONOME	08	RIO INDIIO	LA CECILIA
02	COCLE	06	PENONOME	08	RIO INDIIO	LOS RODEOS
02	COCLE	06	PENONOME	08	RIO INDIIO	BOCA DE PASO CARNAL
02	COCLE	06	PENONOME	08	RIO INDIIO	EL LIMITE
02	COCLE	06	PENONOME	08	RIO INDIIO	EL VALLECITO (P)
02	COCLE	06	PENONOME	08	RIO INDIIO	LA GUINEA
02	COCLE	06	PENONOME	08	RIO INDIIO	LA MINA
02	COCLE	06	PENONOME	08	RIO INDIIO	LA NEGRITA
02	COCLE	06	PENONOME	08	RIO INDIIO	LA TOLLOSITA
02	COCLE	06	PENONOME	08	RIO INDIIO	LAS MARAVILLAS (P)
02	COCLE	06	PENONOME	08	RIO INDIIO	LAS VEGAS
02	COCLE	06	PENONOME	08	RIO INDIIO	LOS CERRITOS
02	COCLE	06	PENONOME	08	RIO INDIIO	LOS MARANUITOS
02	COCLE	06	PENONOME	08	RIO INDIIO	LOS RASTROJOS
02	COCLE	06	PENONOME	08	RIO INDIIO	SAMARIA
02	COCLE	06	PENONOME	08	RIO INDIIO	LA PUENTE
02	COCLE	06	PENONOME	08	RIO INDIIO	BOQUILLA DE LA MINA
02	COCLE	06	PENONOME	08	RIO INDIIO	BOQUILLA DE QUEBRAON
02	COCLE	06	PENONOME	08	RIO INDIIO	CIGUA
02	COCLE	06	PENONOME	08	RIO INDIIO	EL GUABO
02	COCLE	06	PENONOME	08	RIO INDIIO	EL HARINO
02	COCLE	06	PENONOME	08	RIO INDIIO	EL SILENCIO
02	COCLE	06	PENONOME	08	RIO INDIIO	EL SILENCIO ARRIBA
02	COCLE	06	PENONOME	08	RIO INDIIO	LA IGUANA
02	COCLE	06	PENONOME	08	RIO INDIIO	LA JEJENA (P)
02	COCLE	06	PENONOME	08	RIO INDIIO	LA TIGRA
02	COCLE	06	PENONOME	08	RIO INDIIO	LAS MERCEDES
02	COCLE	06	PENONOME	08	RIO INDIIO	LOS CEDROS
02	COCLE	06	PENONOME	08	RIO INDIIO	PUEBLO NUEVO
02	COCLE	06	PENONOME	08	RIO INDIIO	SANTA MARIA (P)
02	COCLE	06	PENONOME	08	RIO INDIIO	URACILLO CENTRO
02	COCLE	06	PENONOME	08	RIO INDIIO	URACILLO DE LAS MARIAS
02	COCLE	06	PENONOME	08	RIO INDIIO	BARINIZAL N°1




PROV. ID	PROVINCIA	DIST. ID	DISTRITO	CORREG. ID	CORREG. NOMBRE	LUGAR
02	COCLE	06	PENONOME	08	RIO INDIIO	CABECERA DE RIECITO
02	COCLE	06	PENONOME	08	RIO INDIIO	EL BONGO (P)
02	COCLE	06	PENONOME	08	RIO INDIIO	LA CABINA
02	COCLE	06	PENONOME	08	RIO INDIIO	LAS MARIAS CENTRO
02	COCLE	06	PENONOME	08	RIO INDIIO	PIEDRAS LARGAS
02	COCLE	06	PENONOME	09	TOABRE	CAÑAZAS No.1
02	COCLE	06	PENONOME	09	TOABRE	ALTO DE SAN MIGUEL
02	COCLE	06	PENONOME	09	TOABRE	ATRE No1 (P)
02	COCLE	06	PENONOME	09	TOABRE	BANAZO CENTRO
02	COCLE	06	PENONOME	09	TOABRE	BANACITO
02	COCLE	06	PENONOME	09	TOABRE	BANAZO ARRIBA
02	COCLE	06	PENONOME	09	TOABRE	BITO
02	COCLE	06	PENONOME	09	TOABRE	BOCA DE CHIGUIRI
02	COCLE	06	PENONOME	09	TOABRE	BOCA DE LUBRA
02	COCLE	06	PENONOME	09	TOABRE	BOCA DE SAN MIGUEL
02	COCLE	06	PENONOME	09	TOABRE	BOCA DE TUCUE
02	COCLE	06	PENONOME	09	TOABRE	LA BOCA DE TULU (P)
02	COCLE	06	PENONOME	09	TOABRE	CACACO
02	COCLE	06	PENONOME	09	TOABRE	CAÑAZAS No2
02	COCLE	06	PENONOME	09	TOABRE	CERRO CHICA (P)
02	COCLE	06	PENONOME	09	TOABRE	DOMINICA
02	COCLE	06	PENONOME	09	TOABRE	HIGUERONAL
02	COCLE	06	PENONOME	09	TOABRE	ALTOS DEL COCO
02	COCLE	06	PENONOME	09	TOABRE	EL CUCHARO
02	COCLE	06	PENONOME	09	TOABRE	EL JAGUA
02	COCLE	06	PENONOME	09	TOABRE	EL GUAYABO
02	COCLE	06	PENONOME	09	TOABRE	ALTOS DE LOS DAREILES
02	COCLE	06	PENONOME	09	TOABRE	LA CANDELARIA
02	COCLE	06	PENONOME	09	TOABRE	LOURDES
02	COCLE	06	PENONOME	09	TOABRE	LAS CUESTAS DE MARICA
02	COCLE	06	PENONOME	09	TOABRE	LA MARTILLADA
02	COCLE	06	PENONOME	09	TOABRE	LAS QUEBRADAS DE U
02	COCLE	06	PENONOME	09	TOABRE	LAS VARITAS
02	COCLE	06	PENONOME	09	TOABRE	BRAZO DE U (P)






PROV. ID	PROVINCIA	DIST. ID	DISTRITO	CORREG. ID	CORREG. NOMBRE	LUGAR
02	COCLE	06	PENONOME	09	TOABRE	LOS MOLEIONES
02	COCLE	06	PENONOME	09	TOABRE	MIRAFLORES
02	COCLE	06	PENONOME	09	TOABRE	EL NARANIAL
02	COCLE	06	PENONOME	09	TOABRE	SANTA ANA ABAJO
02	COCLE	06	PENONOME	09	TOABRE	SANTA ANA ARRIBA (P)
02	COCLE	06	PENONOME	09	TOABRE	OJO DE AGUA
02	COCLE	06	PENONOME	09	TOABRE	PASO ANCHO
02	COCLE	06	PENONOME	09	TOABRE	PASO REAL
02	COCLE	06	PENONOME	09	TOABRE	QUEBRADA CULEBRA
02	COCLE	06	PENONOME	09	TOABRE	SABANA LARGA
02	COCLE	06	PENONOME	09	TOABRE	SABANETA DE U (P)
02	COCLE	06	PENONOME	09	TOABRE	SAGREJA
02	COCLE	06	PENONOME	09	TOABRE	SAN MIGUEL (P)
02	COCLE	06	PENONOME	09	TOABRE	TAMBO
02	COCLE	06	PENONOME	09	TOABRE	TIERRA BUENA
02	COCLE	06	PENONOME	09	TOABRE	TOABRE
02	COCLE	06	PENONOME	09	TOABRE	TOABRE
02	COCLE	06	PENONOME	09	TOABRE	TOABRE
02	COCLE	06	PENONOME	09	TOABRE	TOABRE
02	COCLE	06	PENONOME	09	TOABRE	TUCUE
02	COCLE	06	PENONOME	09	TOABRE	TUCUECITO
02	COCLE	06	PENONOME	09	TOABRE	U CENTRO (P)
02	COCLE	06	PENONOME	09	TOABRE	VALLE DE SAN MIGUEL
02	COCLE	06	PENONOME	09	TOABRE	CHIGURI ABAJO
02	COCLE	06	PENONOME	09	TOABRE	BEJUCO
02	COCLE	06	PENONOME	09	TOABRE	BOQUILLA DE DOMINICA
02	COCLE	06	PENONOME	09	TOABRE	EL CAÑO DE SAN MIGUEL
02	COCLE	06	PENONOME	09	TOABRE	QUIRIA O SAN FRANCISCO
02	COCLE	06	PENONOME	09	TOABRE	CHORRERITA
02	COCLE	06	PENONOME	09	TOABRE	SAN PEDRO ABAJO (P)
02	COCLE	06	PENONOME	09	TOABRE	SAN JOSE
02	COCLE	06	PENONOME	09	TOABRE	SAN PABLO
02	COCLE	06	PENONOME	09	TOABRE	ATRE N°2
02	COCLE	06	PENONOME	09	TOABRE	BOCA DE GUAYABO
02	COCLE	06	PENONOME	09	TOABRE	BOCA DE LARGUILLO
02	COCLE	06	PENONOME	09	TOABRE	CABECERA DE RIO BITO
02	COCLE	06	PENONOME	09	TOABRE	BAJITO DE SAN MIGUEL




PROV. ID	PROVINCIA	DIST. ID	DISTRITO	CORREG. ID	CORREG. NOMBRE	LUGAR
02	COCLE	06	PENONOME	09	TOABRE	EL PENNAL
02	COCLE	06	PENONOME	09	TOABRE	GUABAL ARRIBA
02	COCLE	06	PENONOME	09	TOABRE	LA CHIPA
02	COCLE	06	PENONOME	09	TOABRE	LAS MARIAS
02	COCLE	06	PENONOME	09	TOABRE	LOS PILARES (P)
02	COCLE	06	PENONOME	09	TOABRE	MONTE BUENA
02	COCLE	06	PENONOME	09	TOABRE	QUEBRADA LA TIGRA
02	COCLE	06	PENONOME	09	TOABRE	QUEBRADA EL CLAVO
02	COCLE	06	PENONOME	09	TOABRE	QUEBRADA EL COROTU O QUEBRADA LA MINGA
02	COCLE	06	PENONOME	09	TOABRE	QUEBRADA EL TIGRE
02	COCLE	06	PENONOME	09	TOABRE	QUEBRADA LA TABILLA
02	COCLE	06	PENONOME	09	TOABRE	QUEBRADA LAJOSA
02	COCLE	06	PENONOME	09	TOABRE	QUEBRADA LOS SULES
02	COCLE	06	PENONOME	09	TOABRE	QUEBRADA SARDINOSA
02	COCLE	06	PENONOME	09	TOABRE	SAN MIGUEL N°2
02	COCLE	06	PENONOME	09	TOABRE	SAN MIGUEITO
02	COCLE	06	PENONOME	09	TOABRE	SAN PABLO ABAJO
02	COCLE	06	PENONOME	09	TOABRE	SAN PABLO ARRIBA
02	COCLE	06	PENONOME	09	TOABRE	LA SEMILLA
02	COCLE	06	PENONOME	09	TOABRE	NUEVO BANACTO
02	COCLE	06	PENONOME	09	TOABRE	QUEBRADA ARENAL
02	COCLE	06	PENONOME	09	TOABRE	BOCA DE CUIRIA (P)
02	COCLE	06	PENONOME	09	TOABRE	LA MARINA (P)
02	COCLE	06	PENONOME	09	TOABRE	LOS VILLARETAS
02	COCLE	06	PENONOME	09	TOABRE	LURA ARRIBA (P)
02	COCLE	06	PENONOME	09	TOABRE	PERECABECITO O SANTA CRUZ (P)
02	COCLE	06	PENONOME	10	TULU	AGUAS CLARAS
02	COCLE	06	PENONOME	10	TULU	BOCA DE CUIRIA (P)
02	COCLE	06	PENONOME	10	TULU	BUENA VISTA
02	COCLE	06	PENONOME	10	TULU	CAIMITAL
02	COCLE	06	PENONOME	10	TULU	EL ESCOBAL
02	COCLE	06	PENONOME	10	TULU	EL HATILLO
02	COCLE	06	PENONOME	10	TULU	EL LIMON
02	COCLE	06	PENONOME	10	TULU	LA MARINA (P)



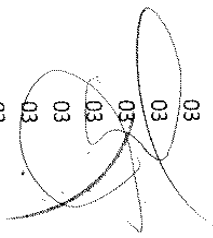
PROV. ID	PROVINCIA	DIST. ID	DISTRITO	CORREG. ID	CORREG. NOMBRE	LUGAR
02	COCLE	06	PENONOME	10	TULU	LAS MINAS
02	COCLE	06	PENONOME	10	TULU	LAS POZAS
02	COCLE	06	PENONOME	10	TULU	LA TULUA (P)
02	COCLE	06	PENONOME	10	TULU	LUBRE (P)
02	COCLE	06	PENONOME	10	TULU	LURA CENTRO
02	COCLE	06	PENONOME	10	TULU	LURA ARRIBA (P)
02	COCLE	06	PENONOME	10	TULU	MANO DE PIEDRA
02	COCLE	06	PENONOME	10	TULU	LA PEDREGOSA
02	COCLE	06	PENONOME	10	TULU	PERECABE
02	COCLE	06	PENONOME	10	TULU	PERECABECTO O SANTA CRUZ (P)
02	COCLE	06	PENONOME	10	TULU	SAN JOSE
02	COCLE	06	PENONOME	10	TULU	LAS TRANQUILLAS
02	COCLE	06	PENONOME	10	TULU	TULU ABAJO
02	COCLE	06	PENONOME	10	TULU	TULU ARRIBA
02	COCLE	06	PENONOME	10	TULU	ZUMBADOR
02	COCLE	06	PENONOME	10	TULU	ALICA
02	COCLE	06	PENONOME	10	TULU	CHICAGUA
02	COCLE	06	PENONOME	10	TULU	GATO ESPINO
02	COCLE	06	PENONOME	10	TULU	NUEVO SAN PABLO
02	COCLE	06	PENONOME	10	TULU	SAN ISIDRO
02	COCLE	06	PENONOME	10	TULU	SAN VICENTE
02	COCLE	06	PENONOME	10	TULU	TULU CENTRO
02	COCLE	06	PENONOME	10	TULU	UNION SANTEÑA
02	COCLE	06	PENONOME	10	TULU	CUTEVA ARRIBA
02	COCLE	06	PENONOME	10	TULU	LA BOCA DE TULU (P)
02	COCLE	06	PENONOME	10	TULU	NUEVO ROSARIO
02	COCLE	06	PENONOME	10	TULU	NUEVO SAN ANTONIO
02	COCLE	06	PENONOME	10	TULU	PIEDRA AMARILLA
02	COCLE	06	PENONOME	10	TULU	TACUMA
02	COCLE	06	PENONOME	10	TULU	ALTO DE LOS REYES
02	COCLE	06	PENONOME	10	TULU	CERRO TULU
03	COLON	01	COLON	05	CIRICITO	ARAÑAGATAL (P)
03	COLON	01	COLON	05	CIRICITO	ARRICIFAL
03	COLON	01	COLON	05	CIRICITO	CAÑA BRAVA (P)




PROV. ID	PROVINCIA	DIST. ID	DISTRITO	CORREG. ID	CORREG. NOMBRE	LUGAR
03	COLON	01	COLON	05	CIRICITO	CAÑO DE CIRICITO
03	COLON	01	COLON	05	CIRICITO	CAÑO DE VIVIANO
03	COLON	01	COLON	05	CIRICITO	CAÑA BRAVA No.1
03	COLON	01	COLON	05	CIRICITO	CIRICITO
03	COLON	01	COLON	05	CIRICITO	LOS CHORROS DE CIRI GRANDE (P)
03	COLON	01	COLON	05	CIRICITO	CUIPO (P)
03	COLON	01	COLON	05	CIRICITO	CHORRILLO (P)
03	COLON	01	COLON	05	CIRICITO	EL CONGAL (P)
03	COLON	01	COLON	05	CIRICITO	FRENTE DE CIRICITO (P)
03	COLON	01	COLON	05	CIRICITO	LA CAUCHERA (P)
03	COLON	01	COLON	05	CIRICITO	LA HUMILDAD (P)
03	COLON	01	COLON	05	CIRICITO	LOS CEDROS DEL LAGO
03	COLON	01	COLON	05	CIRICITO	MARAÑONCITO
03	COLON	01	COLON	05	CIRICITO	NUÉVA AMÉRICA
03	COLON	01	COLON	05	CIRICITO	PABLÓN
03	COLON	01	COLON	05	CIRICITO	PALMIRA
03	COLON	01	COLON	05	CIRICITO	EL PEPINO (P)
03	COLON	01	COLON	05	CIRICITO	NUÉVO PORVENIR
03	COLON	01	COLON	05	CIRICITO	TRINIDAD DE LOS LAGOS (P)
03	COLON	01	COLON	05	CIRICITO	CAÑO QUEBRADO ARRIBA (P)
03	COLON	01	COLON	05	CIRICITO	LOS LAGUITOS
03	COLON	01	COLON	05	CIRICITO	NUÉVO CIRICITO
03	COLON	01	COLON	05	CIRICITO	ALCARETO
03	COLON	02	CHAGRES	04	CHAGRES	CERRO PELAO (P)
03	COLON	02	CHAGRES	04	CHAGRES	EL DOMINICAL (P)
03	COLON	02	CHAGRES	04	CHAGRES	EL ARBOL
03	COLON	02	CHAGRES	04	CHAGRES	EL BERRACO
03	COLON	02	CHAGRES	04	CHAGRES	EL CABIMO
03	COLON	02	CHAGRES	04	CHAGRES	EL CAJON
03	COLON	02	CHAGRES	04	CHAGRES	EL CONGO
03	COLON	02	CHAGRES	04	CHAGRES	CHARCON O EL CHARCON (P)
03	COLON	02	CHAGRES	04	CHAGRES	CHILAR (P)
03	COLON	02	CHAGRES	04	CHAGRES	EL JOBITO (P)
03	COLON	02	CHAGRES	04	CHAGRES	EL LIMON No.1 (P)



PROV. ID	PROVINCIA	DIST. ID	DISTRITO	CORREG. ID	CORREG. NOMBRE	LUGAR
03	COLON	02	CHAGRES	04	LA ENCANTADA	TORNO ABAJO
03	COLON	02	CHAGRES	04	LA ENCANTADA	EL JORDAN
03	COLON	02	CHAGRES	04	LA ENCANTADA	LA JOTA
03	COLON	02	CHAGRES	04	LA ENCANTADA	LA CANDILERA
03	COLON	02	CHAGRES	04	LA ENCANTADA	LA CONGA
03	COLON	02	CHAGRES	04	LA ENCANTADA	LA ENCANTADA
03	COLON	02	CHAGRES	04	LA ENCANTADA	LA ENCANTADITA
03	COLON	02	CHAGRES	04	LA ENCANTADA	EL CASTILLO O QUEBRADA GUARAPO
03	COLON	02	CHAGRES	04	LA ENCANTADA	LA POLVORA (P)
03	COLON	02	CHAGRES	04	LA ENCANTADA	LA PUERCA
03	COLON	02	CHAGRES	04	LA ENCANTADA	LAS CRUCES
03	COLON	02	CHAGRES	04	LA ENCANTADA	LAS DELICIAS
03	COLON	02	CHAGRES	04	LA ENCANTADA	LAS VIGAS
03	COLON	02	CHAGRES	04	LA ENCANTADA	LOS CEDROS
03	COLON	02	CHAGRES	04	LA ENCANTADA	LOS FRAILES
03	COLON	02	CHAGRES	04	LA ENCANTADA	LOS ORGANOS
03	COLON	02	CHAGRES	04	LA ENCANTADA	LOS LVEROS (P)
03	COLON	02	CHAGRES	04	LA ENCANTADA	PALMIRA
03	COLON	02	CHAGRES	04	LA ENCANTADA	PIEDRA AMARILLA
03	COLON	02	CHAGRES	04	LA ENCANTADA	PIEDROTA
03	COLON	02	CHAGRES	04	LA ENCANTADA	LA PUERCA GORDA
03	COLON	02	CHAGRES	04	LA ENCANTADA	QUEBRADA BONITA
03	COLON	02	CHAGRES	04	LA ENCANTADA	RANGUILERO
03	COLON	02	CHAGRES	04	LA ENCANTADA	SANTA ROSA
03	COLON	02	CHAGRES	04	LA ENCANTADA	EL TIGRE
03	COLON	02	CHAGRES	04	LA ENCANTADA	EL TORNITO
03	COLON	02	CHAGRES	04	LA ENCANTADA	EL LIMON No.2
03	COLON	02	CHAGRES	04	LA ENCANTADA	TORNO ROTO
03	COLON	02	CHAGRES	04	LA ENCANTADA	EL MICHO
03	COLON	02	CHAGRES	04	LA ENCANTADA	TRES HERMANAS (P)
03	COLON	02	CHAGRES	04	LA ENCANTADA	VENTURA O LA CAÑAZA (P)
03	COLON	02	CHAGRES	04	LA ENCANTADA	QUEBRADA CRUZ
03	COLON	02	CHAGRES	04	LA ENCANTADA	NUOVA UNION
03	COLON	02	CHAGRES	04	LA ENCANTADA	NUOVA ARENOSA




PROV. ID	PROVINCIA	DIST. ID	DISTRITO	CORREG. ID	CORREG. NOMBRE	LUGAR
03	COLON	02	CHAGRES	04	LA ENCANTADA	EL NANCITO
03	COLON	02	CHAGRES	04	LA ENCANTADA	LOS SANTOS
03	COLON	02	CHAGRES	04	LA ENCANTADA	MEMBRILLAR
03	COLON	02	CHAGRES	04	LA ENCANTADA	ALTO MEMBRILLAR (P)
03	COLON	02	CHAGRES	04	LA ENCANTADA	LAGARTERO O EL LAGARTERO
03	COLON	02	CHAGRES	04	LA ENCANTADA	LA TIGRA
03	COLON	02	CHAGRES	04	LA ENCANTADA	EL ESTILLERO
03	COLON	02	CHAGRES	04	LA ENCANTADA	ENCANTADITA ARRIBA
03	COLON	02	CHAGRES	04	LA ENCANTADA	BOCA CHICA O NUEVA ESPERANZA
03	COLON	02	CHAGRES	04	LA ENCANTADA	BATATILLA
03	COLON	02	CHAGRES	04	LA ENCANTADA	EL TORNO
03	COLON	02	CHAGRES	04	LA ENCANTADA	QUEBRADA LOS CEDROS
03	COLON	02	CHAGRES	04	LA ENCANTADA	CERRO BENITO
03	COLON	02	CHAGRES	04	LA ENCANTADA	LOS OLIVOS
03	COLON	02	CHAGRES	04	LA ENCANTADA	LA TORTUGA
03	COLON	02	CHAGRES	04	LA ENCANTADA	CABECERA DEL JOBITO
03	COLON	02	CHAGRES	04	LA ENCANTADA	CABECERA DE LA POLVORA
03	COLON	02	CHAGRES	04	LA ENCANTADA	LOS TINAJONES
03	COLON	02	CHAGRES	04	LA ENCANTADA	QUEBRADA BEJUCO
03	COLON	03	DONOSO	01	MIGUEL DE LA BORDA (CABECERA)	AGUACATE
03	COLON	03	DONOSO	01	MIGUEL DE LA BORDA (CABECERA)	BOCA DE PIXVAE
03	COLON	03	DONOSO	01	MIGUEL DE LA BORDA (CABECERA)	CAMPO ALEGRE
03	COLON	03	DONOSO	01	MIGUEL DE LA BORDA (CABECERA)	CAÑO REY ARRIBA
03	COLON	03	DONOSO	01	MIGUEL DE LA BORDA (CABECERA)	CERRO PELADO
03	COLON	03	DONOSO	01	MIGUEL DE LA BORDA (CABECERA)	CIRI
03	COLON	03	DONOSO	01	MIGUEL DE LA BORDA (CABECERA)	EL CHUMICO
03	COLON	03	DONOSO	01	MIGUEL DE LA BORDA (CABECERA)	DIEGO
03	COLON	03	DONOSO	01	MIGUEL DE LA BORDA (CABECERA)	EL MAZARET O EL CALABAZO
03	COLON	03	DONOSO	01	MIGUEL DE LA BORDA (CABECERA)	EL CEDRO No.1
03	COLON	03	DONOSO	01	MIGUEL DE LA BORDA (CABECERA)	EL CONEJO O BOCA DEL CONEJO
03	COLON	03	DONOSO	01	MIGUEL DE LA BORDA (CABECERA)	EL COPE
03	COLON	03	DONOSO	01	MIGUEL DE LA BORDA (CABECERA)	EL GRANADINO
03	COLON	03	DONOSO	01	MIGUEL DE LA BORDA (CABECERA)	MANSUETO
03	COLON	03	DONOSO	01	MIGUEL DE LA BORDA (CABECERA)	EL TALLO




PROV. ID	PROVINCIA	DIST. ID	DISTRITO	CORREG. ID	CORREG. NOMBRE	LUGAR
03	COLON	03	DONOSO	01	MIGUEL DE LA BORDA (CABECERA)	ICACO
03	COLON	03	DONOSO	01	MIGUEL DE LA BORDA (CABECERA)	LA HICOTEA
03	COLON	03	DONOSO	01	MIGUEL DE LA BORDA (CABECERA)	LAS LAMAS
03	COLON	03	DONOSO	01	MIGUEL DE LA BORDA (CABECERA)	LIMON
03	COLON	03	DONOSO	01	MIGUEL DE LA BORDA (CABECERA)	MAJAGUAL
03	COLON	03	DONOSO	01	MIGUEL DE LA BORDA (CABECERA)	MIGUEL DE LA BORDA
03	COLON	03	DONOSO	01	MIGUEL DE LA BORDA (CABECERA)	MONICA O QUEBRADA MONICA
03	COLON	03	DONOSO	01	MIGUEL DE LA BORDA (CABECERA)	ÑAÑO
03	COLON	03	DONOSO	01	MIGUEL DE LA BORDA (CABECERA)	PLATANAL
03	COLON	03	DONOSO	01	MIGUEL DE LA BORDA (CABECERA)	QUEBRADA GRANDE
03	COLON	03	DONOSO	01	MIGUEL DE LA BORDA (CABECERA)	QUEBRADA GUARAPPO
03	COLON	03	DONOSO	01	MIGUEL DE LA BORDA (CABECERA)	EL QUEBRAON
03	COLON	03	DONOSO	01	MIGUEL DE LA BORDA (CABECERA)	CALETA TANQUE
03	COLON	03	DONOSO	01	MIGUEL DE LA BORDA (CABECERA)	PONTON
03	COLON	03	DONOSO	01	MIGUEL DE LA BORDA (CABECERA)	PONTONCITO
03	COLON	03	DONOSO	01	MIGUEL DE LA BORDA (CABECERA)	EL CHORRO NO.1
03	COLON	03	DONOSO	01	MIGUEL DE LA BORDA (CABECERA)	CAÑO DEL MEDIO
03	COLON	03	DONOSO	01	MIGUEL DE LA BORDA (CABECERA)	EL VALLECITO
03	COLON	03	DONOSO	01	MIGUEL DE LA BORDA (CABECERA)	EL MONO
03	COLON	03	DONOSO	01	MIGUEL DE LA BORDA (CABECERA)	LOS LAURELES No.1
03	COLON	03	DONOSO	01	MIGUEL DE LA BORDA (CABECERA)	EL CRUCE O LOMA DEL SAMO
03	COLON	03	DONOSO	01	MIGUEL DE LA BORDA (CABECERA)	LA TOLLOSA
03	COLON	03	DONOSO	01	MIGUEL DE LA BORDA (CABECERA)	QUEBRADA VENAO
03	COLON	03	DONOSO	01	MIGUEL DE LA BORDA (CABECERA)	EL MANGUITO
03	COLON	03	DONOSO	01	MIGUEL DE LA BORDA (CABECERA)	EL BONGO DEL CRUCE
03	COLON	03	DONOSO	01	MIGUEL DE LA BORDA (CABECERA)	NUOVO SAN JUAN
03	COLON	03	DONOSO	01	MIGUEL DE LA BORDA (CABECERA)	NUOVO VERAGUAS
03	COLON	03	DONOSO	01	MIGUEL DE LA BORDA (CABECERA)	BATEALES
03	COLON	03	DONOSO	01	MIGUEL DE LA BORDA (CABECERA)	IGUANERITO ARRIBA
03	COLON	03	DONOSO	01	MIGUEL DE LA BORDA (CABECERA)	QUEBRADA LA COCA
03	COLON	03	DONOSO	01	MIGUEL DE LA BORDA (CABECERA)	EL CERILLO O QUEBRADA EL CERILLO
03	COLON	03	DONOSO	01	MIGUEL DE LA BORDA (CABECERA)	CABECERA DEL CACAO
03	COLON	03	DONOSO	01	MIGUEL DE LA BORDA (CABECERA)	NUOVA VICTORIA
03	COLON	03	DONOSO	01	MIGUEL DE LA BORDA (CABECERA)	LAS TRES PALMITAS




PROV. ID	PROVINCIA	DIST. ID	DISTRITO	CORREG. ID	CORREG. NOMBRE	LUGAR
03	COLON	03	DONOSO	01	MIGUEL DE LA BORDA (CABECERA)	NUOVO COPE
03	COLON	03	DONOSO	01	MIGUEL DE LA BORDA (CABECERA)	QUEBRADITA
03	COLON	03	DONOSO	01	MIGUEL DE LA BORDA (CABECERA)	SHALON O LLANO VERDE
03	COLON	03	DONOSO	01	MIGUEL DE LA BORDA (CABECERA)	EL CALVARIO
03	COLON	03	DONOSO	01	MIGUEL DE LA BORDA (CABECERA)	CERRO MONO No.2
03	COLON	03	DONOSO	01	MIGUEL DE LA BORDA (CABECERA)	CIRI ARRIBA
03	COLON	03	DONOSO	01	MIGUEL DE LA BORDA (CABECERA)	MADRE VIEJA
03	COLON	03	DONOSO	01	MIGUEL DE LA BORDA (CABECERA)	MOJA POLLO
03	COLON	03	DONOSO	01	MIGUEL DE LA BORDA (CABECERA)	SARDINOSA
03	COLON	03	DONOSO	01	MIGUEL DE LA BORDA (CABECERA)	CABECERA DE MALAGUAL
03	COLON	03	DONOSO	01	MIGUEL DE LA BORDA (CABECERA)	QUEBRADA LOS TALLOS
03	COLON	03	DONOSO	01	MIGUEL DE LA BORDA (CABECERA)	LOS DOS BRAZOS DE PLATANAL
03	COLON	03	DONOSO	01	MIGUEL DE LA BORDA (CABECERA)	MANGUESAL
03	COLON	03	DONOSO	01	MIGUEL DE LA BORDA (CABECERA)	PUNTA PLATANAL
03	COLON	03	DONOSO	01	MIGUEL DE LA BORDA (CABECERA)	QUEBRADA SIMIT
03	COLON	03	DONOSO	01	MIGUEL DE LA BORDA (CABECERA)	GAONITA
03	COLON	03	DONOSO	01	MIGUEL DE LA BORDA (CABECERA)	CERRO MONO
03	COLON	03	DONOSO	01	MIGUEL DE LA BORDA (CABECERA)	CABECERA DE AGUACATE
03	COLON	03	DONOSO	01	MIGUEL DE LA BORDA (CABECERA)	CABECERA DEL CAÑO DEL MEDIO
03	COLON	03	DONOSO	01	MIGUEL DE LA BORDA (CABECERA)	CABECERA DE IGUANERO
03	COLON	03	DONOSO	01	MIGUEL DE LA BORDA (CABECERA)	EL CHORRO No. 2
03	COLON	03	DONOSO	01	MIGUEL DE LA BORDA (CABECERA)	EL ESCOBALITO
03	COLON	03	DONOSO	01	MIGUEL DE LA BORDA (CABECERA)	EL IGUANERITO
03	COLON	03	DONOSO	01	MIGUEL DE LA BORDA (CABECERA)	LA PEDREGOSA
03	COLON	03	DONOSO	01	MIGUEL DE LA BORDA (CABECERA)	LA TAGUITA (P)
03	COLON	03	DONOSO	01	MIGUEL DE LA BORDA (CABECERA)	LAS MINAS
03	COLON	03	DONOSO	01	MIGUEL DE LA BORDA (CABECERA)	LAS NEGRITAS
03	COLON	03	DONOSO	01	MIGUEL DE LA BORDA (CABECERA)	LOS FARALLONES
03	COLON	03	DONOSO	01	MIGUEL DE LA BORDA (CABECERA)	LOS LAURELES No.2
03	COLON	03	DONOSO	01	MIGUEL DE LA BORDA (CABECERA)	PIEDRA BRON
03	COLON	03	DONOSO	01	MIGUEL DE LA BORDA (CABECERA)	QUEBRADA LA TAGUA
03	COLON	03	DONOSO	01	MIGUEL DE LA BORDA (CABECERA)	SAN JOSE
03	COLON	03	DONOSO	01	MIGUEL DE LA BORDA (CABECERA)	LA CONGA
03	COLON	03	DONOSO	01	MIGUEL DE LA BORDA (CABECERA)	DIEGO ARRIBA


Página 27




PROV. ID	PROVINCIA	DIST. ID	DISTRITO	CORREG. ID	CORREG. NOMBRE	LUGAR
03	COLON	03	DONOSO	01	MIGUEL DE LA BORDA (CABECERA)	CIENEGA
03	COLON	03	DONOSO	01	MIGUEL DE LA BORDA (CABECERA)	ARRIBA DEL CHORRO
03	COLON	03	DONOSO	01	MIGUEL DE LA BORDA (CABECERA)	CABECERA DE RÍO NEGRO
03	COLON	03	DONOSO	01	MIGUEL DE LA BORDA (CABECERA)	CABECERA DE RÍO SAN LUCAS
03	COLON	03	DONOSO	01	MIGUEL DE LA BORDA (CABECERA)	SAN LUCAS
03	COLON	03	DONOSO	01	MIGUEL DE LA BORDA (CABECERA)	CAMACHO
03	COLON	03	DONOSO	01	MIGUEL DE LA BORDA (CABECERA)	LA IGLESIA
03	COLON	03	DONOSO	01	MIGUEL DE LA BORDA (CABECERA)	LA BOCA DE BONGO
03	COLON	03	DONOSO	01	MIGUEL DE LA BORDA (CABECERA)	RÍO CAÑO
03	COLON	03	DONOSO	01	MIGUEL DE LA BORDA (CABECERA)	LA CANDILERA
03	COLON	03	DONOSO	01	MIGUEL DE LA BORDA (CABECERA)	EL FURUTUNGA
03	COLON	03	DONOSO	01	MIGUEL DE LA BORDA (CABECERA)	BUENOS AIRES
03	COLON	03	DONOSO	01	MIGUEL DE LA BORDA (CABECERA)	CAMARÓN
03	COLON	03	DONOSO	01	MIGUEL DE LA BORDA (CABECERA)	CABECERA DE IGUANERITO
03	COLON	03	DONOSO	01	MIGUEL DE LA BORDA (CABECERA)	LOS NARANUALES DE IGUANERITO
03	COLON	03	DONOSO	01	MIGUEL DE LA BORDA (CABECERA)	CAÑO DEL REY O LAS MERCEDES
03	COLON	03	DONOSO	01	MIGUEL DE LA BORDA (CABECERA)	MOLEIÓN
03	COLON	03	DONOSO	01	MIGUEL DE LA BORDA (CABECERA)	EL CEDRO No. 2
03	COLON	03	DONOSO	01	MIGUEL DE LA BORDA (CABECERA)	LA JENIENA (P)
03	COLON	03	DONOSO	01	MIGUEL DE LA BORDA (CABECERA)	EL CHORRO DE CAÑO DEL REY
03	COLON	03	DONOSO	02	COCLE DEL NORTE	ALTO DE YANGUEZ
03	COLON	03	DONOSO	02	COCLE DEL NORTE	BELEN
03	COLON	03	DONOSO	02	COCLE DEL NORTE	SABANITA VERDE
03	COLON	03	DONOSO	02	COCLE DEL NORTE	BOCA DE ESCRIBANO
03	COLON	03	DONOSO	02	COCLE DEL NORTE	BOCA DE TOABRE (P)
03	COLON	03	DONOSO	02	COCLE DEL NORTE	BOCA DE U
03	COLON	03	DONOSO	02	COCLE DEL NORTE	CALLE LARGA
03	COLON	03	DONOSO	02	COCLE DEL NORTE	CAÑO DEL REY
03	COLON	03	DONOSO	02	COCLE DEL NORTE	CEDRO HUECO
03	COLON	03	DONOSO	02	COCLE DEL NORTE	COCLE DEL NORTE
03	COLON	03	DONOSO	02	COCLE DEL NORTE	PALENOQUE
03	COLON	03	DONOSO	02	COCLE DEL NORTE	CUATRO CALLES
03	COLON	03	DONOSO	02	COCLE DEL NORTE	CUATRO CALLEITAS
03	COLON	03	DONOSO	02	COCLE DEL NORTE	EL PONTON



PROV. ID	PROVINCIA	DIST. ID	DISTRITO	CORREG. ID	CORREG. NOMBRE	LUGAR
03	COLON	03	DONOSO	02	COCLE DEL NORTE	CERRO VERDE
03	COLON	03	DONOSO	02	COCLE DEL NORTE	EL PAPAJO
03	COLON	03	DONOSO	02	COCLE DEL NORTE	SANTA ELENA
03	COLON	03	DONOSO	02	COCLE DEL NORTE	PUEBLO VIEJO
03	COLON	03	DONOSO	02	COCLE DEL NORTE	QUEBRADA LA VIEJITA O LA BRUJA (P)
03	COLON	03	DONOSO	02	COCLE DEL NORTE	LA INGLESA
03	COLON	03	DONOSO	02	COCLE DEL NORTE	SAN ROQUE
03	COLON	03	DONOSO	02	COCLE DEL NORTE	SAN ROQUITO
03	COLON	03	DONOSO	02	COCLE DEL NORTE	LOS TARRROS
03	COLON	03	DONOSO	02	COCLE DEL NORTE	LOS TICOCLES (P)
03	COLON	03	DONOSO	02	COCLE DEL NORTE	MANATI
03	COLON	03	DONOSO	02	COCLE DEL NORTE	PETAQUILLA
03	COLON	03	DONOSO	02	COCLE DEL NORTE	QUEBRADA NICARAGUA
03	COLON	03	DONOSO	02	COCLE DEL NORTE	QUEBRADA TORTUGA
03	COLON	03	DONOSO	02	COCLE DEL NORTE	SAN LUCAS
03	COLON	03	DONOSO	02	COCLE DEL NORTE	CERRO PELADO
03	COLON	03	DONOSO	02	COCLE DEL NORTE	LA SARGENTA
03	COLON	03	DONOSO	02	COCLE DEL NORTE	SAN LUIS
03	COLON	03	DONOSO	02	COCLE DEL NORTE	LA TOMASA
03	COLON	03	DONOSO	02	COCLE DEL NORTE	PUNTA PORTETA
03	COLON	03	DONOSO	02	COCLE DEL NORTE	CAMARONCITO
03	COLON	03	DONOSO	02	COCLE DEL NORTE	CAMARON
03	COLON	03	DONOSO	02	COCLE DEL NORTE	BARRANCO
03	COLON	03	DONOSO	02	COCLE DEL NORTE	BOCA DEL CANO
03	COLON	03	DONOSO	02	COCLE DEL NORTE	RIO CAIMITO O CAIMITO
03	COLON	03	DONOSO	02	COCLE DEL NORTE	CAIMITILLO
03	COLON	03	DONOSO	02	COCLE DEL NORTE	BOCA DEL RIO CALZONER
03	COLON	03	DONOSO	02	COCLE DEL NORTE	BERRACO
03	COLON	03	DONOSO	02	COCLE DEL NORTE	LA PEÑA
03	COLON	03	DONOSO	02	COCLE DEL NORTE	BELORIZAL No.1 (P)
03	COLON	03	DONOSO	02	COCLE DEL NORTE	MIGUELITO ARRIBA (P)
03	COLON	03	DONOSO	02	COCLE DEL NORTE	TRES BRAZOS DE TURBE (P)
03	COLON	03	DONOSO	02	COCLE DEL NORTE	PIRAGUAL
03	COLON	03	DONOSO	02	COCLE DEL NORTE	RIO SANTIAGUITO




PROV. ID	PROVINCIA	DIST. ID	DISTRITO	CORREG. ID	CORREG. NOMBRE	LUGAR
03	COLON	03	DONOSO	02	COCLE DEL NORTE	EL MADRIL
03	COLON	03	DONOSO	02	COCLE DEL NORTE	EL CHORRILLO
03	COLON	03	DONOSO	02	COCLE DEL NORTE	QUEBRADA LOS INDIOS
03	COLON	03	DONOSO	02	COCLE DEL NORTE	QUEBRADA MISPERO
03	COLON	03	DONOSO	02	COCLE DEL NORTE	ALTO DEL COQUILLO
03	COLON	03	DONOSO	02	COCLE DEL NORTE	ALTO EL GUINEO
03	COLON	03	DONOSO	02	COCLE DEL NORTE	BOCA DE LA ENCATADA (P)
03	COLON	03	DONOSO	02	COCLE DEL NORTE	BOCA DE RIO CHIQUERO
03	COLON	03	DONOSO	02	COCLE DEL NORTE	EL COLLAO
03	COLON	03	DONOSO	02	COCLE DEL NORTE	EL DESFILADERO
03	COLON	03	DONOSO	02	COCLE DEL NORTE	EL GUABO
03	COLON	03	DONOSO	02	COCLE DEL NORTE	EL MOGOLLON
03	COLON	03	DONOSO	02	COCLE DEL NORTE	LA ANGOSTURA
03	COLON	03	DONOSO	02	COCLE DEL NORTE	LA GLORIA
03	COLON	03	DONOSO	02	COCLE DEL NORTE	LA MACHA
03	COLON	03	DONOSO	02	COCLE DEL NORTE	LOS ALMENDROS
03	COLON	03	DONOSO	02	COCLE DEL NORTE	LOS TRES CAÑOS
03	COLON	03	DONOSO	02	COCLE DEL NORTE	MEDIA PLAYA
03	COLON	03	DONOSO	02	COCLE DEL NORTE	PALMILLA
03	COLON	03	DONOSO	02	COCLE DEL NORTE	QUEBRADA CACIQUE
03	COLON	03	DONOSO	02	COCLE DEL NORTE	QUEBRADA DE LOS NIETOS
03	COLON	03	DONOSO	02	COCLE DEL NORTE	QUEBRADA MOSQUITO
03	COLON	03	DONOSO	02	COCLE DEL NORTE	SAN PABLO
03	COLON	03	DONOSO	02	COCLE DEL NORTE	SAN PEDRO
03	COLON	03	DONOSO	02	COCLE DEL NORTE	UVERTITO
03	COLON	03	DONOSO	02	COCLE DEL NORTE	VISTA ALEGRE
03	COLON	03	DONOSO	02	COCLE DEL NORTE	ARENAL
03	COLON	03	DONOSO	02	COCLE DEL NORTE	CALETÓN
03	COLON	03	DONOSO	02	COCLE DEL NORTE	CALETÓN ARRIBA
03	COLON	03	DONOSO	02	COCLE DEL NORTE	ISLETA RINCONCITO
03	COLON	03	DONOSO	02	COCLE DEL NORTE	LOS BAITOS DE RIO DEL MEDIO
03	COLON	03	DONOSO	02	COCLE DEL NORTE	RÍO HOJA
03	COLON	03	DONOSO	02	COCLE DEL NORTE	BATEAL
03	COLON	03	DONOSO	02	COCLE DEL NORTE	BELENCILLO




PROV. ID	PROVINCIA	DIST. ID	DISTRITO	CORREG. ID	CORREG. NOMBRE	LUGAR
03	COLON	03	DONOSO	02	COGLE DEL NORTE	BOCA CHICA
03	COLON	03	DONOSO	02	COGLE DEL NORTE	LA NEGrita
03	COLON	03	DONOSO	02	COGLE DEL NORTE	MIGUELITO (P)
03	COLON	03	DONOSO	02	COGLE DEL NORTE	NUEVO SINAI (P)
03	COLON	03	DONOSO	02	COGLE DEL NORTE	QUEBRADA EL JENIBRE
03	COLON	03	DONOSO	02	COGLE DEL NORTE	PETAQUILLA NUEVA LUCHA
03	COLON	03	DONOSO	02	COGLE DEL NORTE	CANA BRAVA
03	COLON	03	DONOSO	02	COGLE DEL NORTE	FARDALITO
03	COLON	03	DONOSO	02	COGLE DEL NORTE	LATA
03	COLON	03	DONOSO	02	COGLE DEL NORTE	COLORAO
03	COLON	03	DONOSO	02	COGLE DEL NORTE	CAMPAMENTO PETAQUILLA
03	COLON	03	DONOSO	02	COGLE DEL NORTE	BOCA DEL CAÑO SUCIO
03	COLON	03	DONOSO	03	EL GUASIMO	BOCA DEL CONGAL
03	COLON	03	DONOSO	03	EL GUASIMO	BOQUILLA DE ESCOBAL
03	COLON	03	DONOSO	03	EL GUASIMO	EL BONGO
03	COLON	03	DONOSO	03	EL GUASIMO	EL PONCHOSO
03	COLON	03	DONOSO	03	EL GUASIMO	EL BATEAL
03	COLON	03	DONOSO	03	EL GUASIMO	SAN JOSE O EL CEDRO
03	COLON	03	DONOSO	03	EL GUASIMO	EL CAIMITO
03	COLON	03	DONOSO	03	EL GUASIMO	LA CHASLA
03	COLON	03	DONOSO	03	EL GUASIMO	EL TORNO DEL JOBO
03	COLON	03	DONOSO	03	EL GUASIMO	EL RONDON
03	COLON	03	DONOSO	03	EL GUASIMO	JOBO CENTRO
03	COLON	03	DONOSO	03	EL GUASIMO	LA BOCA DEL GUASIMO
03	COLON	03	DONOSO	03	EL GUASIMO	LA COCA
03	COLON	03	DONOSO	03	EL GUASIMO	LA HONDURA
03	COLON	03	DONOSO	03	EL GUASIMO	LA PALZADA
03	COLON	03	DONOSO	03	EL GUASIMO	LA PATRIOTA
03	COLON	03	DONOSO	03	EL GUASIMO	LA SARDINOSA
03	COLON	03	DONOSO	03	EL GUASIMO	CERRO MIGUEL DE DONOSO
03	COLON	03	DONOSO	03	EL GUASIMO	LAS MARAVILLAS (P)
03	COLON	03	DONOSO	03	EL GUASIMO	LOS CALDEROS O BOCA TULU
03	COLON	03	DONOSO	03	EL GUASIMO	MIGUELITO (P)
03	COLON	03	DONOSO	03	EL GUASIMO	LOS CHORRITOS




PROV. ID	PROVINCIA	DIST. ID	DISTRITO	CORREG. ID	CORREG. NOMBRE	LUGAR
03	COLON	03	DONOSO	03	EL GUASIMO	NOMBRE DE DIOS
03	COLON	03	DONOSO	03	EL GUASIMO	ROBALERO
03	COLON	03	DONOSO	03	EL GUASIMO	ORTIGAL
03	COLON	03	DONOSO	03	EL GUASIMO	QUEBRADA GERMAN
03	COLON	03	DONOSO	03	EL GUASIMO	HINOJAL
03	COLON	03	DONOSO	03	EL GUASIMO	VILLA DEL CARMEN
03	COLON	03	DONOSO	03	EL GUASIMO	NIUEVA CONCEPCION
03	COLON	03	DONOSO	03	EL GUASIMO	LA FELICIDAD
03	COLON	03	DONOSO	03	EL GUASIMO	EL GUANABANO
03	COLON	03	DONOSO	03	EL GUASIMO	GUAYACAN
03	COLON	03	DONOSO	03	EL GUASIMO	LA TAGÜITA (P)
03	COLON	03	DONOSO	03	EL GUASIMO	AGUA FRESCA
03	COLON	03	DONOSO	03	EL GUASIMO	LOS BAUTOS
03	COLON	03	DONOSO	03	EL GUASIMO	RIO CLARO
03	COLON	03	DONOSO	03	EL GUASIMO	LAS MAÑANITAS
03	COLON	03	DONOSO	03	EL GUASIMO	EL ALTO DE SANTA CRUZ
03	COLON	03	DONOSO	03	EL GUASIMO	BELORIZAR No.1 (P)
03	COLON	03	DONOSO	03	EL GUASIMO	PASO CARNAL
03	COLON	03	DONOSO	03	EL GUASIMO	CHORREBITA
03	COLON	03	DONOSO	03	EL GUASIMO	EL ALI
03	COLON	03	DONOSO	03	EL GUASIMO	LOMA VILLA DEL CARMEN
03	COLON	03	DONOSO	03	EL GUASIMO	LA TEJA
03	COLON	03	DONOSO	03	EL GUASIMO	EL MORENO
03	COLON	03	DONOSO	03	EL GUASIMO	CAMARON
03	COLON	03	DONOSO	03	EL GUASIMO	LAS MINAS
03	COLON	03	DONOSO	03	EL GUASIMO	LOS BLANCOS
03	COLON	03	DONOSO	03	EL GUASIMO	CERRO DE LA ULLAMA
03	COLON	03	DONOSO	03	EL GUASIMO	VALLE ESCOBAL
03	COLON	03	DONOSO	03	EL GUASIMO	MIGUELITO ARRIBA (P)
03	COLON	03	DONOSO	03	EL GUASIMO	ESCOBAL ARRIBA
03	COLON	03	DONOSO	03	EL GUASIMO	LAS CRUCES
03	COLON	03	DONOSO	03	EL GUASIMO	LOS CHORRITOS DE SANTA MARIA
03	COLON	03	DONOSO	03	EL GUASIMO	LA PALMITA DE DONOSO
03	COLON	03	DONOSO	03	EL GUASIMO	NUEVO HORIZONTE




PROV. ID	PROVINCIA	DIST. ID	DISTRITO	CORREG. ID	CORREG. NOMBRE	LUGAR
03	COLON	03	DONOSO	03	EL GUASIMO	EL RESUMIDERO
03	COLON	03	DONOSO	03	EL GUASIMO	LA PATRIOTA ARRIBA
03	COLON	03	DONOSO	03	EL GUASIMO	EL CASTILLO O SANTA LUCIA
03	COLON	03	DONOSO	03	EL GUASIMO	AGUA BUENA
03	COLON	03	DONOSO	03	EL GUASIMO	ALTO DE LA CHASLA
03	COLON	03	DONOSO	03	EL GUASIMO	ALTO EL PANAMA
03	COLON	03	DONOSO	03	EL GUASIMO	CABECERA CONGAL
03	COLON	03	DONOSO	03	EL GUASIMO	CABECERA DE CAÑO SIN PESCAO
03	COLON	03	DONOSO	03	EL GUASIMO	CABECERA DEL JOBO
03	COLON	03	DONOSO	03	EL GUASIMO	CABECERA LA SARDINOSA
03	COLON	03	DONOSO	03	EL GUASIMO	CERRO VIEJO
03	COLON	03	DONOSO	03	EL GUASIMO	EL CUTARRO
03	COLON	03	DONOSO	03	EL GUASIMO	EL ESTILLERO
03	COLON	03	DONOSO	03	EL GUASIMO	GUESTAL
03	COLON	03	DONOSO	03	EL GUASIMO	JOBO ARRIBA
03	COLON	03	DONOSO	03	EL GUASIMO	LA MANTEQUILLA
03	COLON	03	DONOSO	03	EL GUASIMO	LA PALMA REAL
03	COLON	03	DONOSO	03	EL GUASIMO	LA PEDREGOSA
03	COLON	03	DONOSO	03	EL GUASIMO	LA PEÑALOSA
03	COLON	03	DONOSO	03	EL GUASIMO	LA RASPADURA
03	COLON	03	DONOSO	03	EL GUASIMO	LA TORTUGA
03	COLON	03	DONOSO	03	EL GUASIMO	LAS CORRIENTES
03	COLON	03	DONOSO	03	EL GUASIMO	LOMA BONITA
03	COLON	03	DONOSO	03	EL GUASIMO	LLANO BONITO
03	COLON	03	DONOSO	03	EL GUASIMO	NIUEVO SAN JOSE
03	COLON	03	DONOSO	03	EL GUASIMO	QUEBRADA MONO
03	COLON	03	DONOSO	03	EL GUASIMO	QUEBRADA LA PAVA
03	COLON	03	DONOSO	03	EL GUASIMO	SABANITAS DEL JOBO
03	COLON	03	DONOSO	03	EL GUASIMO	UNION COCCESANA
03	COLON	03	DONOSO	03	EL GUASIMO	ALTO DE TIERRA BUENA
03	COLON	03	DONOSO	03	EL GUASIMO	CAÑA BLANCA
03	COLON	03	DONOSO	03	EL GUASIMO	EL CERRILLO
03	COLON	03	DONOSO	03	EL GUASIMO	BOCA DEL BATEAL
03	COLON	03	DONOSO	04	GOBEA	EL BONINGO



P.FOV. ID	PROVINCIA	DIST. ID	DISTRITO	CORREG. ID	CORREG. NOMBRE	LUGAR
03	COLON	03	DONOSO	04	GOBEA	CAÑO MAMEY
03	COLON	03	DONOSO	04	GOBEA	PUNTA GAVILAN
03	COLON	03	DONOSO	04	GOBEA	GOBEA
03	COLON	03	DONOSO	04	GOBEA	GOBETA No.1
03	COLON	03	DONOSO	04	GOBEA	LA HORMIGOSA
03	COLON	03	DONOSO	04	GOBEA	LA RAZOSA
03	COLON	03	DONOSO	04	GOBEA	LA SARDINOSA
03	COLON	03	DONOSO	04	GOBEA	LAS TRES BOCAS
03	COLON	03	DONOSO	04	GOBEA	LOMA ALTA
03	COLON	03	DONOSO	04	GOBEA	LOS BRUIOS O LAS NEGRITAS
03	COLON	03	DONOSO	04	GOBEA	LOS ESPAVECES
03	COLON	03	DONOSO	04	GOBEA	PILON (P)
03	COLON	03	DONOSO	04	GOBEA	PILONCITO
03	COLON	03	DONOSO	04	GOBEA	LAS NEGRITAS
03	COLON	03	DONOSO	04	GOBEA	LA ANDRIONA
03	COLON	03	DONOSO	04	GOBEA	LA COCA
03	COLON	03	DONOSO	04	GOBEA	CAÑAFISTULO
03	COLON	03	DONOSO	04	GOBEA	LIMON
03	COLON	03	DONOSO	04	GOBEA	EL CEDRO
03	COLON	03	DONOSO	04	GOBEA	GOBETA NO. 2
03	COLON	03	DONOSO	04	GOBEA	EL CACIQUE
03	COLON	03	DONOSO	04	GOBEA	EL SALTO
03	COLON	03	DONOSO	04	GOBEA	LOMA DE GOBEA
03	COLON	03	DONOSO	04	GOBEA	VIET COM
03	COLON	03	DONOSO	04	GOBEA	BAMBITO
03	COLON	03	DONOSO	04	GOBEA	QUEBRADA JAGUA
03	COLON	03	DONOSO	04	GOBEA	UVERO
03	COLON	03	DONOSO	06	SAN JOSE DEL GENERAL	LA VIGIA
03	COLON	03	DONOSO	06	SAN JOSE DEL GENERAL	CANDA (P)
03	COLON	03	DONOSO	06	SAN JOSE DEL GENERAL	MAZARENO (MAZARET)
03	COLON	03	DONOSO	06	SAN JOSE DEL GENERAL	COCESTITO
03	COLON	03	DONOSO	06	SAN JOSE DEL GENERAL	SAN JUAN DE TURBE (P)
03	COLON	03	DONOSO	06	SAN JOSE DEL GENERAL	LA CEIBA
03	COLON	03	DONOSO	06	SAN JOSE DEL GENERAL	BOCA DE LIMON O NUEVO SAN JOSE




PROV. ID	PROVINCIA	DIST. ID	DISTRITO	CORREG. ID	CORREG. NOMBRE	LUGAR
03	COLON	03	DONOSO	06	SAN JOSE DEL GENERAL	PARRAMPAN
03	COLON	03	DONOSO	06	SAN JOSE DEL GENERAL	LA JURURUA
03	COLON	03	DONOSO	06	SAN JOSE DEL GENERAL	ALTO DE LA CRUZ
03	COLON	03	DONOSO	06	SAN JOSE DEL GENERAL	SAN BENITO
03	COLON	03	DONOSO	06	SAN JOSE DEL GENERAL	EL CANAL
03	COLON	03	DONOSO	06	SAN JOSE DEL GENERAL	MOLEJON O LOS MOLEJONES (P)
03	COLON	03	DONOSO	06	SAN JOSE DEL GENERAL	BOTIJA
03	COLON	03	DONOSO	06	SAN JOSE DEL GENERAL	GALLINERO
03	COLON	03	DONOSO	06	SAN JOSE DEL GENERAL	HIGUERONES
03	COLON	03	DONOSO	06	SAN JOSE DEL GENERAL	LAS QUEBRADAS DE TURBE (P)
03	COLON	03	DONOSO	06	SAN JOSE DEL GENERAL	QUEBRADA BOTIJA
03	COLON	03	DONOSO	06	SAN JOSE DEL GENERAL	SAN ANTONIO O NICARAGUA
03	COLON	03	DONOSO	06	SAN JOSE DEL GENERAL	JAMAICA (P)
03	COLON	03	DONOSO	06	SAN JOSE DEL GENERAL	LOS POLOS
03	COLON	03	DONOSO	06	SAN JOSE DEL GENERAL	NUOVO SINAI (P)
03	COLON	03	DONOSO	06	SAN JOSE DEL GENERAL	NUOVO SITIO
04	CHIRIQUI	02	BARU	02	LIMONES	BACO
04	CHIRIQUI	02	BARU	02	LIMONES	BAULES
04	CHIRIQUI	02	BARU	02	LIMONES	BURICA
04	CHIRIQUI	02	BARU	02	LIMONES	CANEGUA
04	CHIRIQUI	02	BARU	02	LIMONES	CAÑA BLANCA
04	CHIRIQUI	02	BARU	02	LIMONES	QUEBRADA TALLO
04	CHIRIQUI	02	BARU	02	LIMONES	LIMONES
04	CHIRIQUI	02	BARU	02	LIMONES	MELLICITA
04	CHIRIQUI	02	BARU	02	LIMONES	CALABAZO
04	CHIRIQUI	02	BARU	02	LIMONES	COROTU
04	CHIRIQUI	02	BARU	02	LIMONES	BELLA VISTA
04	CHIRIQUI	02	BARU	02	LIMONES	LA RESBALOSA
04	CHIRIQUI	02	BARU	02	LIMONES	YERBAZALES
04	CHIRIQUI	02	BARU	02	LIMONES	PUERTO BALSA
04	CHIRIQUI	02	BARU	02	LIMONES	YERBAZALES ARRIBA
04	CHIRIQUI	02	BARU	02	LIMONES	QUEBRADA DEL MEDIO
04	CHIRIQUI	13	TOLE	07	POTRERO DE CAÑA	CERRO ARMADO (P)
04	CHIRIQUI	13	TOLE	07	POTRERO DE CAÑA	CERRO CABALLO (P)




PROV. ID	PROVINCIA	DIST. ID	DISTRITO	CORREG. ID	CORREG. NOMBRE	LUGAR
04	CHIRIQUI	13	TOLE	07	POTRERO DE CAÑA	CERRO VACA
04	CHIRIQUI	13	TOLE	07	POTRERO DE CAÑA	POTRERO DE CAÑA (P)
04	CHIRIQUI	13	TOLE	07	POTRERO DE CAÑA	QUEBRADA CAÑA
04	CHIRIQUI	13	TOLE	07	POTRERO DE CAÑA	CERRO SOMBRERO (P)
04	CHIRIQUI	13	TOLE	07	POTRERO DE CAÑA	SAN ANTONIO
04	CHIRIQUI	13	TOLE	07	POTRERO DE CAÑA	GUAYABAL (P)
04	CHIRIQUI	13	TOLE	07	POTRERO DE CAÑA	ALTO CABALLERO (P)
04	CHIRIQUI	13	TOLE	07	POTRERO DE CAÑA	BUENOS AIRES (P)
04	CHIRIQUI	13	TOLE	07	POTRERO DE CAÑA	QUEBRADA ESCOBA
04	CHIRIQUI	13	TOLE	07	POTRERO DE CAÑA	QUEBRADA LORO (P)
04	CHIRIQUI	13	TOLE	08	QUEBRADA DE PIEDRA	ALTO PANAMA (P)
04	CHIRIQUI	13	TOLE	08	QUEBRADA DE PIEDRA	ALTO LAGUNA
04	CHIRIQUI	13	TOLE	08	QUEBRADA DE PIEDRA	CAMARON
04	CHIRIQUI	13	TOLE	08	QUEBRADA DE PIEDRA	MAMEY
04	CHIRIQUI	13	TOLE	08	QUEBRADA DE PIEDRA	EL MORRO NEGRITO O MORRO NEGRO
04	CHIRIQUI	13	TOLE	08	QUEBRADA DE PIEDRA	LA ARENA
04	CHIRIQUI	13	TOLE	08	QUEBRADA DE PIEDRA	ISLA GATO
04	CHIRIQUI	13	TOLE	08	QUEBRADA DE PIEDRA	MORRO MARANJO
04	CHIRIQUI	13	TOLE	08	QUEBRADA DE PIEDRA	NATA DE TOLE
04	CHIRIQUI	13	TOLE	08	QUEBRADA DE PIEDRA	PELON
04	CHIRIQUI	13	TOLE	08	QUEBRADA DE PIEDRA	QUEBRADA DE PIEDRA
04	CHIRIQUI	13	TOLE	08	QUEBRADA DE PIEDRA	TINTA ABAJO
04	CHIRIQUI	13	TOLE	08	QUEBRADA DE PIEDRA	TINTA ARRIBA
04	CHIRIQUI	13	TOLE	08	QUEBRADA DE PIEDRA	YURRE
04	CHIRIQUI	13	TOLE	08	QUEBRADA DE PIEDRA	TRES HERMANOS
04	CHIRIQUI	13	TOLE	08	QUEBRADA DE PIEDRA	NIGNIVAL
04	CHIRIQUI	13	TOLE	08	QUEBRADA DE PIEDRA	LA PORCADA
04	CHIRIQUI	13	TOLE	08	QUEBRADA DE PIEDRA	ISLA CONEJO
04	CHIRIQUI	13	TOLE	08	QUEBRADA DE PIEDRA	LA POPA
04	CHIRIQUI	13	TOLE	08	QUEBRADA DE PIEDRA	BOCA DE TUTUMATE (P)
05	DARIEN	01	CHEPIGANA	02	CAMOGANTI	CALLE LARGA (P)
05	DARIEN	01	CHEPIGANA	02	CAMOGANTI	EL PALO (P)
05	DARIEN	01	CHEPIGANA	03	CHEPIGANA	CHEPIGANA
05	DARIEN	01	CHEPIGANA	03	CHEPIGANA	LOS MOGOTES

REPUBLICA DE PANAMA
 MINISTERIO DE ECONOMIA Y FINANZAS




PROV. ID	PROVINCIA	DIST. ID	DISTRITO	CORREG. ID	CORREG. NOMBRE	LUGAR
05	DARIEN	01	CHEPIGANA	03	CHEPIGANA	PIMIENITA
05	DARIEN	01	CHEPIGANA	03	CHEPIGANA	RIO BAGRE O MAREBA
05	DARIEN	01	CHEPIGANA	03	CHEPIGANA	QUEBRADA BREBA
05	DARIEN	01	CHEPIGANA	03	CHEPIGANA	RIO COLORADO
05	DARIEN	01	CHEPIGANA	03	CHEPIGANA	RIO COLORADO ARRIBA
05	DARIEN	01	CHEPIGANA	03	CHEPIGANA	LA NUPA
05	DARIEN	01	CHEPIGANA	03	CHEPIGANA	ALDEA EMBERA
05	DARIEN	01	CHEPIGANA	03	CHEPIGANA	QUEBRADA GRANDE
05	DARIEN	01	CHEPIGANA	03	CHEPIGANA	COCOBOLO
05	DARIEN	01	CHEPIGANA	03	CHEPIGANA	TUTUMATE
05	DARIEN	01	CHEPIGANA	03	CHEPIGANA	AGUA CALIENTE ARRIBA
05	DARIEN	01	CHEPIGANA	03	CHEPIGANA	LA GUAGARA
05	DARIEN	01	CHEPIGANA	03	CHEPIGANA	BARRO COLORADO
05	DARIEN	01	CHEPIGANA	03	CHEPIGANA	QUEBRADA DEL MEDIO No.2
05	DARIEN	01	CHEPIGANA	03	CHEPIGANA	SAINA
05	DARIEN	01	CHEPIGANA	03	CHEPIGANA	CALZADA LARGA
05	DARIEN	01	CHEPIGANA	03	CHEPIGANA	CALLE GANTÍ
05	DARIEN	01	CHEPIGANA	04	GARACHINE	GARACHINE
05	DARIEN	01	CHEPIGANA	05	JAQUE	BIROQUERA
05	DARIEN	01	CHEPIGANA	05	JAQUE	BOCA DE JULIAN O EL LIMÓN
05	DARIEN	01	CHEPIGANA	05	JAQUE	COCALITO
05	DARIEN	01	CHEPIGANA	05	JAQUE	COROBA
05	DARIEN	01	CHEPIGANA	05	JAQUE	COROTU
05	DARIEN	01	CHEPIGANA	05	JAQUE	CHADO
05	DARIEN	01	CHEPIGANA	05	JAQUE	EL COCO
05	DARIEN	01	CHEPIGANA	05	JAQUE	ESPAVERAL
05	DARIEN	01	CHEPIGANA	05	JAQUE	EL MAMEY
05	DARIEN	01	CHEPIGANA	05	JAQUE	EL TIGRE
05	DARIEN	01	CHEPIGANA	05	JAQUE	ICACAL
05	DARIEN	01	CHEPIGANA	05	JAQUE	JAQUE
05	DARIEN	01	CHEPIGANA	05	JAQUE	QUEBRADA JIRA
05	DARIEN	01	CHEPIGANA	05	JAQUE	LA PENITA
05	DARIEN	01	CHEPIGANA	05	JAQUE	LUCAS
05	DARIEN	01	CHEPIGANA	05	JAQUE	PLAYA BRAVA

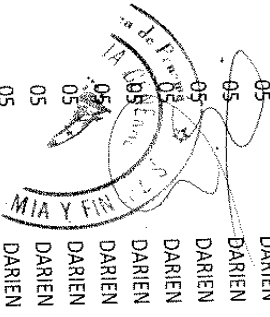
[Handwritten signature and stamp]




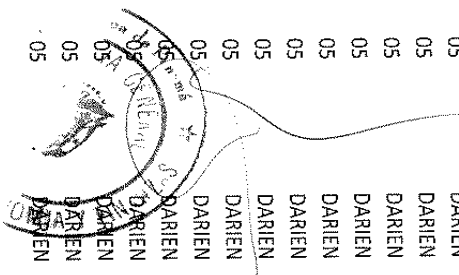
PROV. ID	PROVINCIA	DIST. ID	DISTRITO	CORREG. ID	CORREG. NOMBRE	LUGAR
05	DARIEN	01	CHEPIGANA	05	JAQUE	QUEBRADA AGUACATE
05	DARIEN	01	CHEPIGANA	05	JAQUE	TORTADO
05	DARIEN	01	CHEPIGANA	05	JAQUE	ZANCUDERO
05	DARIEN	01	CHEPIGANA	05	JAQUE	ANYURADO
05	DARIEN	01	CHEPIGANA	05	JAQUE	URRUTIA
05	DARIEN	01	CHEPIGANA	05	JAQUE	LLANO BONITO
05	DARIEN	01	CHEPIGANA	05	JAQUE	VALLE ALEGRE O BARRANCON
05	DARIEN	01	CHEPIGANA	05	JAQUE	LIMÓN O LOS PEREA
05	DARIEN	01	CHEPIGANA	05	JAQUE	GUAYABITO
05	DARIEN	01	CHEPIGANA	05	JAQUE	LUCIANO
05	DARIEN	01	CHEPIGANA	05	JAQUE	NARANJAL
05	DARIEN	01	CHEPIGANA	05	JAQUE	QUEBRADA MERMELA
05	DARIEN	01	CHEPIGANA	05	JAQUE	RIO PAVARANDO
05	DARIEN	01	CHEPIGANA	05	JAQUE	FONDEADERITO
05	DARIEN	01	CHEPIGANA	05	JAQUE	ACEITE
05	DARIEN	01	CHEPIGANA	06	PUERTO PIÑA	CASA VIEJA
05	DARIEN	01	CHEPIGANA	06	PUERTO PIÑA	TROPIC STAR LODGE O EL MOLINO
05	DARIEN	01	CHEPIGANA	06	PUERTO PIÑA	PLAYA DE MUERTO
05	DARIEN	01	CHEPIGANA	06	PUERTO PIÑA	PUERTO PIÑA
05	DARIEN	01	CHEPIGANA	06	PUERTO PIÑA	QUEBRADA CAMARON
05	DARIEN	01	CHEPIGANA	06	PUERTO PIÑA	JUAN DOMINGO
05	DARIEN	01	CHEPIGANA	06	PUERTO PIÑA	RIO PIÑA O QUEBRADA ROBERTO
05	DARIEN	01	CHEPIGANA	06	PUERTO PIÑA	CAUCHALES
05	DARIEN	01	CHEPIGANA	06	PUERTO PIÑA	CAMARÓN
05	DARIEN	01	CHEPIGANA	06	PUERTO PIÑA	CHARCO
05	DARIEN	01	CHEPIGANA	06	PUERTO PIÑA	CAMARON N° 2
05	DARIEN	01	CHEPIGANA	07	RIO CONGO	RIO ANTADO
05	DARIEN	01	CHEPIGANA	07	RIO CONGO	RIO ANTADOCITO
05	DARIEN	01	CHEPIGANA	07	RIO CONGO	CAÑA BLANCA
05	DARIEN	01	CHEPIGANA	07	RIO CONGO	EL CAOBA
05	DARIEN	01	CHEPIGANA	07	RIO CONGO	EL CELOSO
05	DARIEN	01	CHEPIGANA	07	RIO CONGO	CHITOLA
05	DARIEN	01	CHEPIGANA	07	RIO CONGO	DOS BOCCAS
05	DARIEN	01	CHEPIGANA	07	RIO CONGO	EL CEDRO



PROV. ID.	PROVINCIA	DIST. ID	DISTRITO	CORREG. ID	CORREG. NOMBRE	LUGAR
05	DARIEN	01	CHEPIGANA	07	RIO CONGO	RIO COJO
05	DARIEN	01	CHEPIGANA	07	RIO CONGO	JOSEFA
05	DARIEN	01	CHEPIGANA	07	RIO CONGO	LA CANTINA O LA PLAYITA
05	DARIEN	01	CHEPIGANA	07	RIO CONGO	RIO CONGO
05	DARIEN	01	CHEPIGANA	07	RIO CONGO	RIO SIERPE O SAN JUAN DE DIOS
05	DARIEN	01	CHEPIGANA	07	RIO CONGO	PATO ESCONDIDO
05	DARIEN	01	CHEPIGANA	07	RIO CONGO	PIÑALITO
05	DARIEN	01	CHEPIGANA	07	RIO CONGO	QUEBRADA PADILLA
05	DARIEN	01	CHEPIGANA	07	RIO CONGO	QUEBRADA PADILLITA
05	DARIEN	01	CHEPIGANA	07	RIO CONGO	CALLE MANSA O SANTA BARBARA
05	DARIEN	01	CHEPIGANA	07	RIO CONGO	LAS PENITAS
05	DARIEN	01	CHEPIGANA	07	RIO CONGO	BARRIALES
05	DARIEN	01	CHEPIGANA	07	RIO CONGO	RESERVA
05	DARIEN	01	CHEPIGANA	07	RIO CONGO	PIÑAL
05	DARIEN	01	CHEPIGANA	07	RIO CONGO	BAJO BONITO (P)
05	DARIEN	01	CHEPIGANA	07	RIO CONGO	EL GRILLO
05	DARIEN	01	CHEPIGANA	07	RIO CONGO	QUEBRADA MANGO
05	DARIEN	01	CHEPIGANA	07	RIO CONGO	QUEBRADA ARIZAL
05	DARIEN	01	CHEPIGANA	07	RIO CONGO	QUEBRADA BALSAMIO
05	DARIEN	01	CHEPIGANA	07	RIO CONGO	QUEBRADA LIRIAL
05	DARIEN	01	CHEPIGANA	07	RIO CONGO	SANTA BARBARA ABAJO
05	DARIEN	01	CHEPIGANA	07	RIO CONGO	LA ENSORBA
05	DARIEN	01	CHEPIGANA	07	RIO CONGO	SAN JOSE
05	DARIEN	01	CHEPIGANA	07	RIO CONGO	DOS BOCAS GRANDES (P)
05	DARIEN	01	CHEPIGANA	07	RIO CONGO	CHIMANILLO '
05	DARIEN	01	CHEPIGANA	07	RIO CONGO	SANTA BARBARA ARRIBA (P)
05	DARIEN	01	CHEPIGANA	07	RIO CONGO	QUEBRADA VENAO
05	DARIEN	01	CHEPIGANA	07	RIO CONGO	QUEBRADA LIMON
05	DARIEN	01	CHEPIGANA	07	RIO CONGO	TIGRE VIENTO ARRIBA
05	DARIEN	01	CHEPIGANA	07	RIO CONGO	MAQUENCAL
05	DARIEN	01	CHEPIGANA	07	RIO CONGO	OSTONAL
05	DARIEN	01	CHEPIGANA	07	RIO CONGO	ARIZONA
05	DARIEN	01	CHEPIGANA	07	RIO CONGO	BIJAGUAL
05	DARIEN	01	CHEPIGANA	07	RIO CONGO	BOCA DEL PIÑAL



PROV. ID	PROVINCIA	DIST. ID	DISTRITO	CORREG. ID	CORREG. NOMBRE	LUGAR
05	DARIEN	01	CHEPIGANA	07	RIO CONGO	CABECERA DE RIO COIO
05	DARIEN	01	CHEPIGANA	07	RIO CONGO	CATIVAL
05	DARIEN	01	CHEPIGANA	07	RIO CONGO	CEBOLLAGAS
05	DARIEN	01	CHEPIGANA	07	RIO CONGO	COROBORO
05	DARIEN	01	CHEPIGANA	07	RIO CONGO	CUARENTA PESOS
05	DARIEN	01	CHEPIGANA	07	RIO CONGO	EL ROBLE
05	DARIEN	01	CHEPIGANA	07	RIO CONGO	EL TOTUMITO
05	DARIEN	01	CHEPIGANA	07	RIO CONGO	EL TOTUMITO
05	DARIEN	01	CHEPIGANA	07	RIO CONGO	ESTERO MALO
05	DARIEN	01	CHEPIGANA	07	RIO CONGO	LA CARRISOZA
05	DARIEN	01	CHEPIGANA	07	RIO CONGO	LA PITTA
05	DARIEN	01	CHEPIGANA	07	RIO CONGO	LA PLAYITA
05	DARIEN	01	CHEPIGANA	07	RIO CONGO	PALO VERDE O EL VAMPIRO
05	DARIEN	01	CHEPIGANA	07	RIO CONGO	PECHITO PARAJO
05	DARIEN	01	CHEPIGANA	07	RIO CONGO	PIEDRA CANDELA
05	DARIEN	01	CHEPIGANA	07	RIO CONGO	PLAYA BRAVA
05	DARIEN	01	CHEPIGANA	07	RIO CONGO	QUEBRADA ENSORBA
05	DARIEN	01	CHEPIGANA	07	RIO CONGO	QUEBRADA LAGARTO
05	DARIEN	01	CHEPIGANA	07	RIO CONGO	QUEBRADA LEON
05	DARIEN	01	CHEPIGANA	07	RIO CONGO	RIO SIERPE ABAJO
05	DARIEN	01	CHEPIGANA	07	RIO CONGO	SANTA BARBARA
05	DARIEN	01	CHEPIGANA	07	RIO CONGO	QUEBRADA TORRES
05	DARIEN	01	CHEPIGANA	07	RIO CONGO	CABECERA DE CHITOLA
05	DARIEN	01	CHEPIGANA	07	RIO CONGO	CABECERA DE EL CEDRO
05	DARIEN	01	CHEPIGANA	07	RIO CONGO	COJITO
05	DARIEN	01	CHEPIGANA	07	RIO CONGO	EL BUFEO
05	DARIEN	01	CHEPIGANA	07	RIO CONGO	LA FORTUNA
05	DARIEN	01	CHEPIGANA	07	RIO CONGO	QUEBRADA DEL MEDIO
05	DARIEN	01	CHEPIGANA	07	RIO CONGO	VILLA FLOR
05	DARIEN	01	CHEPIGANA	07	RIO CONGO	EL ENCANTO
05	DARIEN	01	CHEPIGANA	07	RIO CONGO	SANTA ISABEL
05	DARIEN	01	CHEPIGANA	07	RIO CONGO	PLAYA ALTA
05	DARIEN	01	CHEPIGANA	10	SETEGANTI	CARAMUNIO
05	DARIEN	01	CHEPIGANA	10	SETEGANTI	JOSE PAGANTI
05	DARIEN	01	CHEPIGANA	10	SETEGANTI	SETEGANTI



PROV. ID	PROVINCIA	DIST. ID	DISTRITO	CORREG. ID	CORREG. NOMBRE	LUGAR
05	DARIEN	01	CHEPIGANA	10	SETEGANTI	JUNCALITO
05	DARIEN	01	CHEPIGANA	10	SETEGANTI	QUINTIN
05	DARIEN	01	CHEPIGANA	10	SETEGANTI	SETEGANTI
05	DARIEN	01	CHEPIGANA	10	SETEGANTI	LA NUPITA
05	DARIEN	01	CHEPIGANA	10	SETEGANTI	URUGANTI
05	DARIEN	01	CHEPIGANA	10	SETEGANTI	ZUMBADOR
05	DARIEN	01	CHEPIGANA	10	SETEGANTI	CALBAZO
05	DARIEN	01	CHEPIGANA	10	SETEGANTI	EL BAJO
05	DARIEN	01	CHEPIGANA	10	SETEGANTI	CABECERA DE URUGANTI
05	DARIEN	01	CHEPIGANA	10	SETEGANTI	EL CAOBA
05	DARIEN	01	CHEPIGANA	10	SETEGANTI	ESTIONAL
05	DARIEN	01	CHEPIGANA	10	SETEGANTI	LA GIRA
05	DARIEN	01	CHEPIGANA	10	SETEGANTI	LOS PAISAS
05	DARIEN	01	CHEPIGANA	10	SETEGANTI	MEMBRILLO
05	DARIEN	01	CHEPIGANA	10	SETEGANTI	QUEBRADA NUPITA
05	DARIEN	01	CHEPIGANA	10	SETEGANTI	SANTA ISABEL
05	DARIEN	01	CHEPIGANA	10	SETEGANTI	SANTA RITA
05	DARIEN	01	CHEPIGANA	10	SETEGANTI	TRUPAL
05	DARIEN	01	CHEPIGANA	13	AGUA FRIA	EL TIRAO
05	DARIEN	01	CHEPIGANA	13	AGUA FRIA	MUNDIRITO
05	DARIEN	01	CHEPIGANA	15	RIO CONGO ARRIBA	BUENA VISTA
05	DARIEN	01	CHEPIGANA	15	RIO CONGO ARRIBA	CABECERA DE QUEBRADA DIABLA
05	DARIEN	01	CHEPIGANA	15	RIO CONGO ARRIBA	CACAO (P)
05	DARIEN	01	CHEPIGANA	15	RIO CONGO ARRIBA	DOS BOCAS GRANDES (P)
05	DARIEN	01	CHEPIGANA	15	RIO CONGO ARRIBA	EL ESPAVETTO
05	DARIEN	01	CHEPIGANA	15	RIO CONGO ARRIBA	LA TIGRA
05	DARIEN	01	CHEPIGANA	15	RIO CONGO ARRIBA	SANTA RITA
05	DARIEN	01	CHEPIGANA	15	RIO CONGO ARRIBA	LAS LAJITAS
05	DARIEN	01	CHEPIGANA	15	RIO CONGO ARRIBA	MONTE RICO
05	DARIEN	01	CHEPIGANA	15	RIO CONGO ARRIBA	NUEVO CANALAGUITA
05	DARIEN	01	CHEPIGANA	15	RIO CONGO ARRIBA	NUEVO PARAISO
05	DARIEN	01	CHEPIGANA	15	RIO CONGO ARRIBA	PLATANILLO
05	DARIEN	01	CHEPIGANA	15	RIO CONGO ARRIBA	PLAYA DE ORO
05	DARIEN	01	CHEPIGANA	15	RIO CONGO ARRIBA	PROGRESO



P. PROV. ID	PROVINCIA	DIST. ID	DISTRITO	CORREG. ID	CORREG. NOMBRE	LUGAR
05	DARIEN	01	CHEPIGANA	15	RIO CONGO ARRIBA	QUEBRADA COLORETE
05	DARIEN	01	CHEPIGANA	15	RIO CONGO ARRIBA	QUEBRADA GUINEA
05	DARIEN	01	CHEPIGANA	15	RIO CONGO ARRIBA	RIO ARENAL
05	DARIEN	01	CHEPIGANA	15	RIO CONGO ARRIBA	RIO BONITO
05	DARIEN	01	CHEPIGANA	15	RIO CONGO ARRIBA	RIO CHIRICANO
05	DARIEN	01	CHEPIGANA	15	RIO CONGO ARRIBA	RIO GIRA
05	DARIEN	01	CHEPIGANA	15	RIO CONGO ARRIBA	RIO PAVO
05	DARIEN	01	CHEPIGANA	15	RIO CONGO ARRIBA	RIO PEDASI
05	DARIEN	01	CHEPIGANA	15	RIO CONGO ARRIBA	RIO VENAO
05	DARIEN	01	CHEPIGANA	15	RIO CONGO ARRIBA	RIO VENADO ARRIBA
05	DARIEN	01	CHEPIGANA	15	RIO CONGO ARRIBA	SAN PEDRITO
05	DARIEN	01	CHEPIGANA	15	RIO CONGO ARRIBA	SANTA BARBARA ARRIBA (P)
05	DARIEN	01	CHEPIGANA	15	RIO CONGO ARRIBA	SANTA MARTA
05	DARIEN	01	CHEPIGANA	15	RIO CONGO ARRIBA	TIGRE VIENTO
05	DARIEN	01	CHEPIGANA	15	RIO CONGO ARRIBA	VALLE RICO
05	DARIEN	01	CHEPIGANA	15	RIO CONGO ARRIBA	DOS BOGAS ABAJO (P)
05	DARIEN	01	CHEPIGANA	15	RIO CONGO ARRIBA	SALTO TRES PIEDRAS
05	DARIEN	01	CHEPIGANA	15	RIO CONGO ARRIBA	HIGUERONAL ARRIBA O CABECERA DE HIGUERONAL (P)
05	DARIEN	01	CHEPIGANA	15	RIO CONGO ARRIBA	NIUEVO TONOSÍ (P)
05	DARIEN	01	CHEPIGANA	15	RIO CONGO ARRIBA	QUEBRADA HONDA
05	DARIEN	01	CHEPIGANA	16	SANTA FE	SANTA FE
05	DARIEN	01	CHEPIGANA	16	SANTA FE	EL REAL DE SANTA MARIA (CABECERA)
05	DARIEN	02	PINOAGANA	01	EL REAL DE SANTA MARIA (CABECERA)	EL REAL DE SANTA MARIA
05	DARIEN	02	PINOAGANA	01	EL REAL DE SANTA MARIA (CABECERA)	EL ROMPIO
05	DARIEN	02	PINOAGANA	01	EL REAL DE SANTA MARIA (CABECERA)	PIRRE NO.1
05	DARIEN	02	PINOAGANA	01	EL REAL DE SANTA MARIA (CABECERA)	MACHO SOLO (P)
05	DARIEN	02	PINOAGANA	01	EL REAL DE SANTA MARIA (CABECERA)	I.M.A. O EL MERCADERO
05	DARIEN	02	PINOAGANA	01	EL REAL DE SANTA MARIA (CABECERA)	GUANACATI
05	DARIEN	02	PINOAGANA	01	EL REAL DE SANTA MARIA (CABECERA)	PIUVASAL (P)
05	DARIEN	02	PINOAGANA	01	EL REAL DE SANTA MARIA (CABECERA)	PIRRE NO.2
05	DARIEN	02	PINOAGANA	01	EL REAL DE SANTA MARIA (CABECERA)	LA PALA
05	DARIEN	02	PINOAGANA	01	EL REAL DE SANTA MARIA (CABECERA)	LA SIERPE
05	DARIEN	02	PINOAGANA	01	EL REAL DE SANTA MARIA (CABECERA)	EL COMANDA
05	DARIEN	02	PINOAGANA	01	EL REAL DE SANTA MARIA (CABECERA)	SIETE PASOS
05	DARIEN	02	PINOAGANA	01	EL REAL DE SANTA MARIA (CABECERA)	URUSECA




PROV. ID	PROVINCIA	DIST. ID	DISTRITO	CORREG. ID	CORREG. NOMBRE	LUGAR
05	DARIEN	02	PINOLOGANA	02	BOCA DE CUPE	BAJO GRANDE
05	DARIEN	02	PINOLOGANA	02	BOCA DE CUPE	BOCA DE CUPE
05	DARIEN	02	PINOLOGANA	02	BOCA DE CUPE	EL BALSAL
05	DARIEN	02	PINOLOGANA	02	BOCA DE CUPE	BAJO LEPE
05	DARIEN	02	PINOLOGANA	02	BOCA DE CUPE	CHUPANUNO
05	DARIEN	02	PINOLOGANA	02	BOCA DE CUPE	QUEBRADA LIMON (P)
05	DARIEN	02	PINOLOGANA	02	BOCA DE CUPE	KAMUAKIRO
05	DARIEN	02	PINOLOGANA	02	BOCA DE CUPE	LOMA NARANJA
05	DARIEN	02	PINOLOGANA	02	BOCA DE CUPE	SANTA CRUZ
05	DARIEN	02	PINOLOGANA	02	BOCA DE CUPE	BARRANCO PELAO (P)
05	DARIEN	02	PINOLOGANA	02	BOCA DE CUPE	BOCA DE LEPE
05	DARIEN	02	PINOLOGANA	02	BOCA DE CUPE	EL TAMARINDO
05	DARIEN	02	PINOLOGANA	02	BOCA DE CUPE	MI PUEBLITO
05	DARIEN	02	PINOLOGANA	02	BOCA DE CUPE	QUEBRADA GRANDE
05	DARIEN	02	PINOLOGANA	02	BOCA DE CUPE	QUEBRADA HONDA*
05	DARIEN	02	PINOLOGANA	02	BOCA DE CUPE	BOCA DE PAYA
05	DARIEN	02	PINOLOGANA	03	PAYA	SOBIAQUIRUA
05	DARIEN	02	PINOLOGANA	03	PAYA	QUEBRADA LIMON (P)
05	DARIEN	02	PINOLOGANA	03	PAYA	MATURGANTI O MATUGANTI
05	DARIEN	02	PINOLOGANA	03	PAYA	PAYA
05	DARIEN	02	PINOLOGANA	03	PAYA	BOCA DE CUBE
05	DARIEN	02	PINOLOGANA	03	PAYA	CORTITICA
05	DARIEN	02	PINOLOGANA	03	PAYA	-EL ALGARROBO
05	DARIEN	02	PINOLOGANA	03	PAYA	SIERPE
05	DARIEN	02	PINOLOGANA	05	PUCURO	ADIOS MI PUEBLO
05	DARIEN	02	PINOLOGANA	05	PUCURO	REVERSA PAYA
05	DARIEN	02	PINOLOGANA	05	PUCURO	CHARCO DE PEJE
05	DARIEN	02	PINOLOGANA	05	PUCURO	PUCURO
05	DARIEN	02	PINOLOGANA	05	PUCURO	LOMA LARGA
05	DARIEN	02	PINOLOGANA	05	PUCURO	BOCA DE TOLOCUA
05	DARIEN	02	PINOLOGANA	05	PUCURO	DOS HERMANAS
05	DARIEN	02	PINOLOGANA	05	PUCURO	MARIA REYES
05	DARIEN	02	PINOLOGANA	05	PUCURO	QUEBRADA MARGARITA
05	DARIEN	02	PINOLOGANA	07	YAVIZA	PEÑA BIAGUAL (P)



PROV. ID	PROVINCIA	DIST. ID	DISTRITO	CORREG. ID	CORREG. NOMBRE	LUGAR
05	DARIEN	02	PINOAGANA	09	COMARCA KUNA DE WARGANDI	MORTI
05	DARIEN	02	PINOAGANA	09	COMARCA KUNA DE WARGANDI	NURRA
05	DARIEN	02	PINOAGANA	09	COMARCA KUNA DE WARGANDI	WALA
05	DARIEN	02	PINOAGANA	09	COMARCA KUNA DE WARGANDI	KUPUTUP O ASNATI
06	HERRERA	02	LAS MINAS	02	CHEPO	BARBERO AMARILLO
06	HERRERA	02	LAS MINAS	02	CHEPO	LOMA DEL TIGRE
06	HERRERA	02	LAS MINAS	02	CHEPO	COROTU
06	HERRERA	02	LAS MINAS	02	CHEPO	CHEPO (P)
06	HERRERA	02	LAS MINAS	02	CHEPO	EL CACAO
06	HERRERA	02	LAS MINAS	02	CHEPO	EL GUANICO
06	HERRERA	02	LAS MINAS	02	CHEPO	EL JACINTO (P)
06	HERRERA	02	LAS MINAS	02	CHEPO	EL SALTO
06	HERRERA	02	LAS MINAS	02	CHEPO	FILO LLANO
06	HERRERA	02	LAS MINAS	02	CHEPO	LA DESBARANCADA
06	HERRERA	02	LAS MINAS	02	CHEPO	LAS LLANITAS
06	HERRERA	02	LAS MINAS	02	CHEPO	DOS BOCCAS
06	HERRERA	02	LAS MINAS	02	CHEPO	LAS PLAYITAS
06	HERRERA	02	LAS MINAS	02	CHEPO	TRES CASAS
06	HERRERA	02	LAS MINAS	02	CHEPO	LOS MACANTOS
06	HERRERA	02	LAS MINAS	02	CHEPO	MACARAQUITA
06	HERRERA	02	LAS MINAS	02	CHEPO	RIO VIEJO
06	HERRERA	02	LAS MINAS	02	CHEPO	QUEBRADA CHEPO
06	HERRERA	02	LAS MINAS	02	CHEPO	QUEBRADA DEL CANTARO (P)
06	HERRERA	02	LAS MINAS	02	CHEPO	QUEBRADA RAMOS (P)
06	HERRERA	02	LAS MINAS	02	CHEPO	RIO JACINTO
06	HERRERA	02	LAS MINAS	02	CHEPO	RIO LA VILLA (P)
06	HERRERA	02	LAS MINAS	02	CHEPO	RIO VIEJO ARRIBA
06	HERRERA	02	LAS MINAS	02	CHEPO	TRES PUNTAS (P)
06	HERRERA	02	LAS MINAS	02	CHEPO	RIO NEGRO
06	HERRERA	02	LAS MINAS	02	CHEPO	HONDO EL LIMON
06	HERRERA	02	LAS MINAS	02	CHEPO	RIO NEGRO ARRIBA O LAS MATIAS
06	HERRERA	02	LAS MINAS	02	CHEPO	LA MANGLILLOSA O LAS PLANETAS
06	HERRERA	02	LAS MINAS	02	CHEPO	LOS BARTOLOLOS O LOMA REDONDA
06	HERRERA	02	LAS MINAS	02	CHEPO	LOS ÑUMIS


REPUBLICA DE PANAMA

 MINISTERIO DE ECONOMIA Y FINANZAS


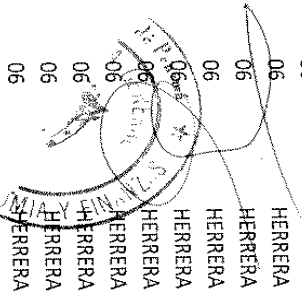


PROV. ID	PROVINCIA	DIST. ID	DISTRITO	CORREG. ID	CORREG. NOMBRE	LUGAR
06	HERRERA	02	LAS MINAS	02	CHEPO	RIO MARIATO
06	HERRERA	02	LAS MINAS	02	CHEPO	LA SONADORA
06	HERRERA	02	LAS MINAS	02	CHEPO	EL CAÑAFISTULO (P)
06	HERRERA	02	LAS MINAS	02	CHEPO	QUEBRADA DE PIEDRA (P)
06	HERRERA	02	LAS MINAS	02	CHEPO	ALTO AGUACATE
06	HERRERA	02	LAS MINAS	02	CHEPO	ALTOS DEL CANTARO
06	HERRERA	02	LAS MINAS	02	CHEPO	FLORIDA
06	HERRERA	02	LAS MINAS	02	CHEPO	LAS PLANETAS DE RIO NEGRO
06	HERRERA	02	LAS MINAS	02	CHEPO	LOS HILARIOS
06	HERRERA	02	LAS MINAS	02	CHEPO	PUERTO TIERRA
06	HERRERA	02	LAS MINAS	02	CHEPO	QUEBRADA LA LLANITA
06	HERRERA	02	LAS MINAS	02	CHEPO	RIO LAS MATAS
06	HERRERA	02	LAS MINAS	02	CHEPO	RIO NEGRO ABAJO
06	HERRERA	02	LAS MINAS	02	CHEPO	RIO MANGLILLO O MANGLILLO (P)
06	HERRERA	02	LAS MINAS	02	CHEPO	LAS PIPAS (P)
06	HERRERA	02	LAS MINAS	02	CHEPO	RIO VIEJO ABAJO
06	HERRERA	02	LAS MINAS	04	EL TORO	LA CULEBRA
06	HERRERA	02	LAS MINAS	04	EL TORO	EL COROTU
06	HERRERA	02	LAS MINAS	04	EL TORO	EL MAURE
06	HERRERA	02	LAS MINAS	04	EL TORO	EL PIFA
06	HERRERA	02	LAS MINAS	04	EL TORO	EL PLATTO
06	HERRERA	02	LAS MINAS	04	EL TORO	EL TIESTAL
06	HERRERA	02	LAS MINAS	04	EL TORO	EL TORO
06	HERRERA	02	LAS MINAS	04	EL TORO	RINCON DE JUAN DIAZ
06	HERRERA	02	LAS MINAS	04	EL TORO	LA MALAGUETA
06	HERRERA	02	LAS MINAS	04	EL TORO	LA MARGALA
06	HERRERA	02	LAS MINAS	04	EL TORO	LA MIEL
06	HERRERA	02	LAS MINAS	04	EL TORO	LA RAVA
06	HERRERA	02	LAS MINAS	04	EL TORO	LOMA DEL MONTUOSO
06	HERRERA	02	LAS MINAS	04	EL TORO	QUEBRITO
06	HERRERA	02	LAS MINAS	04	EL TORO	EL CAÑAFISTULO (P)
06	HERRERA	02	LAS MINAS	04	EL TORO	LA MALAGUETA ARRIBA (P)
06	HERRERA	02	LAS MINAS	04	EL TORO	LAS LAUITAS
06	HERRERA	02	LAS MINAS	04	EL TORO	EL MARIN


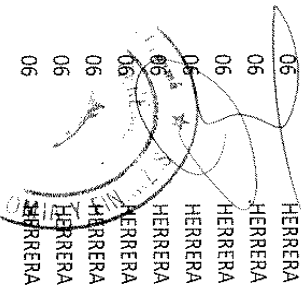
Handwritten signature and official stamp of the Ministry of Economy and Finance of Panama.




PROV. ID	PROVINCIA	DIST. ID	DISTRITO	CORREG. ID	CORREG. NOMBRE	LUGAR
06	HERRERA	02	LAS MINAS	04	EL TORO	ALTO AMBROSIO
06	HERRERA	02	LAS MINAS	04	EL TORO	LA PIEDRA DEL MUNDO
06	HERRERA	02	LAS MINAS	04	EL TORO	ALTO EL MARTIN
06	HERRERA	02	LAS MINAS	04	EL TORO	CERRO ALTO AMBROSIO
06	HERRERA	02	LAS MINAS	04	EL TORO	EL CASTILLO
06	HERRERA	02	LAS MINAS	04	EL TORO	EL COCUYO
06	HERRERA	02	LAS MINAS	04	EL TORO	LA PEÑA DE TEBARIO O LA PEÑA
06	HERRERA	02	LAS MINAS	04	EL TORO	LAS HUERTAS
06	HERRERA	02	LAS MINAS	04	EL TORO	LAS MARIAS
06	HERRERA	02	LAS MINAS	05	LEONES	BUENA VISTA
06	HERRERA	02	LAS MINAS	05	LEONES	CALABACITO
06	HERRERA	02	LAS MINAS	05	LEONES	CERRO COLORADO O CORDILLERA
06	HERRERA	02	LAS MINAS	05	LEONES	CERRO LA VACA
06	HERRERA	02	LAS MINAS	05	LEONES	EL CIRUELO
06	HERRERA	02	LAS MINAS	05	LEONES	EL ÑUCO
06	HERRERA	02	LAS MINAS	05	LEONES	EL ÑUQUITO (P)
06	HERRERA	02	LAS MINAS	05	LEONES	EL SALERO
06	HERRERA	02	LAS MINAS	05	LEONES	EL SALERO NO.1
06	HERRERA	02	LAS MINAS	05	LEONES	EL SUAY
06	HERRERA	02	LAS MINAS	05	LEONES	LA MALAGUETA ARRIBA (P)
06	HERRERA	02	LAS MINAS	05	LEONES	LA MIEL
06	HERRERA	02	LAS MINAS	05	LEONES	LA PEÑA
06	HERRERA	02	LAS MINAS	05	LEONES	LA TORRE
06	HERRERA	02	LAS MINAS	05	LEONES	LAS LAJAS
06	HERRERA	02	LAS MINAS	05	LEONES	LAS LOMAS
06	HERRERA	02	LAS MINAS	05	LEONES	LEONES ARRIBA
06	HERRERA	02	LAS MINAS	05	LEONES	LOS CEIBOS
06	HERRERA	02	LAS MINAS	05	LEONES	LOS HELECHALES
06	HERRERA	02	LAS MINAS	05	LEONES	LOS PICACHOS
06	HERRERA	02	LAS MINAS	05	LEONES	LLANO AMADOR
06	HERRERA	02	LAS MINAS	05	LEONES	RINCON DEL GATO
06	HERRERA	02	LAS MINAS	05	LEONES	RIO PARITA (P)
06	HERRERA	02	LAS MINAS	05	LEONES	EL SALERO ABAJO
06	HERRERA	02	LAS MINAS	05	LEONES	LEONES ABAJO




PROV. ID	PROVINCIA	DIST. ID	DISTRITO	CORREG. ID	CORREG. NOMBRE	LUGAR
06	HERRERA	02	LAS MINAS	05	LEONES	LOS VALDESES
06	HERRERA	02	LAS MINAS	05	LEONES	EL SUAY ABAJO
06	HERRERA	02	LAS MINAS	05	LEONES	EL SUAY ARRIBA
06	HERRERA	02	LAS MINAS	05	LEONES	LAS PIPAS (P)
06	HERRERA	02	LAS MINAS	05	LEONES	LAS TRANCAS (P)
06	HERRERA	02	LAS MINAS	05	LEONES	LOMA DE LOS MONOS
06	HERRERA	02	LAS MINAS	05	LEONES	TRES PUNTAS (P)
06	HERRERA	02	LAS MINAS	06	QUEBRADA DEL ROSARIO	LA CUCHARETA
06	HERRERA	02	LAS MINAS	06	QUEBRADA DEL ROSARIO	EL GALLO
06	HERRERA	02	LAS MINAS	06	QUEBRADA DEL ROSARIO	EL PROGRESO O EL GUINEO
06	HERRERA	02	LAS MINAS	06	QUEBRADA DEL ROSARIO	EL MACANO
06	HERRERA	02	LAS MINAS	06	QUEBRADA DEL ROSARIO	EL NANZAL
06	HERRERA	02	LAS MINAS	06	QUEBRADA DEL ROSARIO	LA HUACA
06	HERRERA	02	LAS MINAS	06	QUEBRADA DEL ROSARIO	LA PACORA NO. 1
06	HERRERA	02	LAS MINAS	06	QUEBRADA DEL ROSARIO	LA PACORA NO. 2
06	HERRERA	02	LAS MINAS	06	QUEBRADA DEL ROSARIO	LAS YESCAS
06	HERRERA	02	LAS MINAS	06	QUEBRADA DEL ROSARIO	LOS PORTORRICOS
06	HERRERA	02	LAS MINAS	06	QUEBRADA DEL ROSARIO	EL CACAO
06	HERRERA	02	LAS MINAS	06	QUEBRADA DEL ROSARIO	QUEBRADA DEL ROSARIO ABAJO (P)
06	HERRERA	02	LAS MINAS	06	QUEBRADA DEL ROSARIO	EL JUNCAL
06	HERRERA	02	LAS MINAS	06	QUEBRADA DEL ROSARIO	LAS PIPAS (P)
06	HERRERA	02	LAS MINAS	06	QUEBRADA DEL ROSARIO	LOMA DEL COPE O COPE ABAJO (P)
06	HERRERA	02	LAS MINAS	07	QUEBRADA EL CIPRIAN	EL COPE
06	HERRERA	02	LAS MINAS	07	QUEBRADA EL CIPRIAN	QUEBRADA EL LIMON
06	HERRERA	02	LAS MINAS	07	QUEBRADA EL CIPRIAN	EL PARQUE
06	HERRERA	02	LAS MINAS	07	QUEBRADA EL CIPRIAN	QUEBRADA PIFA
06	HERRERA	02	LAS MINAS	07	QUEBRADA EL CIPRIAN	LA CUTARRA (P)
06	HERRERA	02	LAS MINAS	07	QUEBRADA EL CIPRIAN	LAS MATAS O LAS MATAS ARRIBA
06	HERRERA	02	LAS MINAS	07	QUEBRADA EL CIPRIAN	LOMA AZUL
06	HERRERA	02	LAS MINAS	07	QUEBRADA EL CIPRIAN	LOMA DEL RANCHITO
06	HERRERA	02	LAS MINAS	07	QUEBRADA EL CIPRIAN	LOS VIROTALES
06	HERRERA	02	LAS MINAS	07	QUEBRADA EL CIPRIAN	PAJA DE NATA
06	HERRERA	02	LAS MINAS	07	QUEBRADA EL CIPRIAN	QUEBRADA DEL CANTARO (P)
06	HERRERA	02	LAS MINAS	07	QUEBRADA EL CIPRIAN	QUEBRADA EL CIPRIAN



PROV. ID	PROVINCIA	DIST. ID	DISTRITO	CORREG. ID	CORREG. NOMBRE	LUGAR
06	HERRERA	02	LAS MINAS	07	QUEBRADA EL CIPRIAN	QUEBRADA HERNANDEZ
06	HERRERA	02	LAS MINAS	07	QUEBRADA EL CIPRIAN	QUEBRADA RAMOS (P)
06	HERRERA	02	LAS MINAS	07	QUEBRADA EL CIPRIAN	RIO LA VILLA (P)
06	HERRERA	02	LAS MINAS	07	QUEBRADA EL CIPRIAN	EL CIPRIAN
06	HERRERA	02	LAS MINAS	07	QUEBRADA EL CIPRIAN	DIVISA
06	HERRERA	02	LAS MINAS	07	QUEBRADA EL CIPRIAN	EL JACINTO (P)
06	HERRERA	02	LAS MINAS	07	QUEBRADA EL CIPRIAN	LAS MATAS ABAJO (P)
06	HERRERA	03	LOS POZOS	04	EL CEDRO	PALMERO
06	HERRERA	03	LOS POZOS	04	EL CEDRO	LA CIMARRONERA
06	HERRERA	03	LOS POZOS	04	EL CEDRO	LOS TORNOS (P)
06	HERRERA	03	LOS POZOS	06	LA PITALOZA	CERRO PELUDO
06	HERRERA	03	LOS POZOS	06	LA PITALOZA	EL CAÑAFISTULO
06	HERRERA	03	LOS POZOS	06	LA PITALOZA	EL CARACUCHO (P)
06	HERRERA	03	LOS POZOS	06	LA PITALOZA	LA BEUCOSA
06	HERRERA	03	LOS POZOS	06	LA PITALOZA	LA BRAVITA
06	HERRERA	03	LOS POZOS	06	LA PITALOZA	ALTO DE LA GLORIA
06	HERRERA	03	LOS POZOS	06	LA PITALOZA	LA HONDA DE LOS ÑOPOS
06	HERRERA	03	LOS POZOS	06	LA PITALOZA	LA LLANITA
06	HERRERA	03	LOS POZOS	06	LA PITALOZA	LA PAVA
06	HERRERA	03	LOS POZOS	06	LA PITALOZA	LAS BOVEDAS
06	HERRERA	03	LOS POZOS	06	LA PITALOZA	LA ZAHINOSA
06	HERRERA	03	LOS POZOS	06	LA PITALOZA	LOS ÑOPOS
06	HERRERA	03	LOS POZOS	06	LA PITALOZA	PITALOZA ABAJO
06	HERRERA	03	LOS POZOS	06	LA PITALOZA	PITALOZA ARRIBA
06	HERRERA	03	LOS POZOS	06	LA PITALOZA	QUEBRADA DE PIEDRA
06	HERRERA	03	LOS POZOS	06	LA PITALOZA	LA RIALEIA (P)
06	HERRERA	03	LOS POZOS	06	LA PITALOZA	TULU ARRIBA (P)
06	HERRERA	03	LOS POZOS	06	LA PITALOZA	TUMACO ARRIBA (P)
06	HERRERA	03	LOS POZOS	06	LA PITALOZA	EL VIEJO
06	HERRERA	03	LOS POZOS	06	LA PITALOZA	TEBARIO
06	HERRERA	03	LOS POZOS	06	LA PITALOZA	HONDO DEL NIGUITO (P)
06	HERRERA	03	LOS POZOS	06	LA PITALOZA	SANTA CLARA
06	HERRERA	03	LOS POZOS	06	LA PITALOZA	BELLA VISTA
06	HERRERA	03	LOS POZOS	06	LA PITALOZA	EL CHIROTE




PROV. ID	PROVINCIA	DIST. ID	DISTRITO	CORREG. ID	CORREG. NOMBRE	LUGAR
06	HERRERA	03	LOS POZOS	06	LA PITALOZA	EL CRUCE DE SANTA CLARA
06	HERRERA	03	LOS POZOS	06	LA PITALOZA	QUEBRADA LA HONDA
06	HERRERA	03	LOS POZOS	06	LA PITALOZA	RINCON SANCHEZ
06	HERRERA	03	LOS POZOS	07	LOS CERRITOS	BORROLA (P)
06	HERRERA	03	LOS POZOS	07	LOS CERRITOS	CAMARON (P)
06	HERRERA	03	LOS POZOS	07	LOS CERRITOS	EL BARRERO (P)
06	HERRERA	03	LOS POZOS	07	LOS CERRITOS	EL GUAYABO
06	HERRERA	03	LOS POZOS	07	LOS CERRITOS	ESQUIGUITA (P)
06	HERRERA	03	LOS POZOS	07	LOS CERRITOS	JUNCALITO (P)
06	HERRERA	03	LOS POZOS	07	LOS CERRITOS	LA LEGUA (P)
06	HERRERA	03	LOS POZOS	07	LOS CERRITOS	LA LOMA (P)
06	HERRERA	03	LOS POZOS	07	LOS CERRITOS	LOS CERRITOS
06	HERRERA	03	LOS POZOS	07	LOS CERRITOS	PASO VIEJO (P)
06	HERRERA	03	LOS POZOS	07	LOS CERRITOS	EL PIRO (P)
06	HERRERA	03	LOS POZOS	08	LOS CERROS DE PAJA	ALTO DEL RIO (P)
06	HERRERA	03	LOS POZOS	08	LOS CERROS DE PAJA	BAJO DE LA YESCA
06	HERRERA	03	LOS POZOS	08	LOS CERROS DE PAJA	LOMA DEL COPE (P)
06	HERRERA	03	LOS POZOS	08	LOS CERROS DE PAJA	EL CHUMICO
06	HERRERA	03	LOS POZOS	08	LOS CERROS DE PAJA	EL GUABO
06	HERRERA	03	LOS POZOS	08	LOS CERROS DE PAJA	EL SALITRE ARRIBA
06	HERRERA	03	LOS POZOS	08	LOS CERROS DE PAJA	LA COROCITA
06	HERRERA	03	LOS POZOS	08	LOS CERROS DE PAJA	LA CUTARRA (P)
06	HERRERA	03	LOS POZOS	08	LOS CERROS DE PAJA	LOMA DEL NARANJO
06	HERRERA	03	LOS POZOS	08	LOS CERROS DE PAJA	LOS TORNOS (P)
06	HERRERA	03	LOS POZOS	08	LOS CERROS DE PAJA	QUEBRADA DEL ROSARIO ABAJO (P)
06	HERRERA	03	LOS POZOS	08	LOS CERROS DE PAJA	RIO ARRIBA (P)
06	HERRERA	03	LOS POZOS	08	LOS CERROS DE PAJA	EL PIÑAL
06	HERRERA	03	LOS POZOS	08	LOS CERROS DE PAJA	EL TEMBLOSO
06	HERRERA	03	LOS POZOS	09	LAS LLANAS	ALTO DE LOS PELADEROS
06	HERRERA	03	LOS POZOS	09	LAS LLANAS	EL CARACUCHO (P)
06	HERRERA	03	LOS POZOS	09	LAS LLANAS	EL CHUMICO
06	HERRERA	03	LOS POZOS	09	LAS LLANAS	EL COGOLLAL
06	HERRERA	03	LOS POZOS	09	LAS LLANAS	LAS MATAS ABAJO (P)
06	HERRERA	03	LOS POZOS	09	LAS LLANAS	LLANA ABAJO



PROV. ID	PROVINCIA	DIST. ID	DISTRITO	CORREG. ID	CORREG. NOMBRE	LUGAR
06	HERRERA	03	LOS POZOS	09	LAS LLANAS	LLANA ARRIBA
06	HERRERA	03	LOS POZOS	09	LAS LLANAS	LOS PELADEROS
06	HERRERA	03	LOS POZOS	09	LAS LLANAS	PALO ALTO
06	HERRERA	03	LOS POZOS	09	LAS LLANAS	PALO AMARILLO
06	HERRERA	03	LOS POZOS	09	LAS LLANAS	PALO MAMEY O EL MAMEY
06	HERRERA	03	LOS POZOS	09	LAS LLANAS	QUEBRADA DE PIEDRA (P)
06	HERRERA	03	LOS POZOS	09	LAS LLANAS	TRES QUEBRADAS
06	HERRERA	04	OCU	02	CERRO LARGO	EL BARBERO
06	HERRERA	04	OCU	02	CERRO LARGO	EL BORRIGUERO
06	HERRERA	04	OCU	02	CERRO LARGO	EL GUSANILLO
06	HERRERA	04	OCU	02	CERRO LARGO	EL PLAN
06	HERRERA	04	OCU	02	CERRO LARGO	EL RASCADOR
06	HERRERA	04	OCU	02	CERRO LARGO	EL ZAPOTAL
06	HERRERA	04	OCU	02	CERRO LARGO	EL PICACHO
06	HERRERA	04	OCU	02	CERRO LARGO	LA FRAGUA
06	HERRERA	04	OCU	02	CERRO LARGO	LA SABANETA
06	HERRERA	04	OCU	02	CERRO LARGO	LOMA DEL GANADO
06	HERRERA	04	OCU	02	CERRO LARGO	LOS MACANITOS
06	HERRERA	04	OCU	02	CERRO LARGO	LOS NEGROS
06	HERRERA	04	OCU	02	CERRO LARGO	LOS YERBOS
06	HERRERA	04	OCU	02	CERRO LARGO	RIO PARITA ARRIBA
06	HERRERA	04	OCU	02	CERRO LARGO	ALTO LOS MONTENEGROS
06	HERRERA	04	OCU	02	CERRO LARGO	ALTO LOS HELECHALES
06	HERRERA	04	OCU	02	CERRO LARGO	RIO PARITA ABAJO
06	HERRERA	04	OCU	06	EL TIJERA	AGUAS AZULES (P)
06	HERRERA	04	OCU	06	EL TIJERA	BOQUERON
06	HERRERA	04	OCU	06	EL TIJERA	CERRO DE PAJA
06	HERRERA	04	OCU	06	EL TIJERA	EL CEBADERO
06	HERRERA	04	OCU	06	EL TIJERA	EL GUASIMO
06	HERRERA	04	OCU	06	EL TIJERA	EL DESBARRANCADO
06	HERRERA	04	OCU	06	EL TIJERA	EL PENON
06	HERRERA	04	OCU	06	EL TIJERA	LA CULEBRA
06	HERRERA	04	OCU	06	EL TIJERA	LA PEÑA DEL SUAY
06	HERRERA	04	OCU	06	EL TIJERA	LIMON DE TIJERAS

MIA Y FIN

25 OCT 2011



PROV. ID	PROVINCIA	DIST. ID	DISTRITO	CORREG. ID	CORREG. NOMBRE	LUGAR
06	HERRERA	04	OCU	06	EL TIJERA	LOMA LARGA
06	HERRERA	04	OCU	06	EL TIJERA	LOS ARENALES
06	HERRERA	04	OCU	06	EL TIJERA	LOS PLANES
06	HERRERA	04	OCU	06	EL TIJERA	LOS SALTRES
06	HERRERA	04	OCU	06	EL TIJERA	PASO HONDO
06	HERRERA	04	OCU	06	EL TIJERA	TIJERAS
07	LOS SANTOS	05	PEDASI	05	ORIA ARRIBA	ALTO DEL ESPINO PRIETO
07	LOS SANTOS	05	PEDASI	05	ORIA ARRIBA	ALTOS DE LA QUEBRADA GUABO
07	LOS SANTOS	05	PEDASI	05	ORIA ARRIBA	ALTOS DE LA QUEBRADA MANUEL
07	LOS SANTOS	05	PEDASI	05	ORIA ARRIBA	ALTOS DEL CAÑAVERAL
07	LOS SANTOS	05	PEDASI	05	ORIA ARRIBA	CABECERA DE QUEBRADA PALMA
07	LOS SANTOS	05	PEDASI	05	ORIA ARRIBA	LA SECA
07	LOS SANTOS	05	PEDASI	05	ORIA ARRIBA	LOS COLORADOS
07	LOS SANTOS	05	PEDASI	05	ORIA ARRIBA	ORIA ABAJO
07	LOS SANTOS	05	PEDASI	05	ORIA ARRIBA	PUERCO BLANCO
07	LOS SANTOS	05	PEDASI	05	ORIA ARRIBA	QUEBRADA LA PALMA
07	LOS SANTOS	05	PEDASI	05	ORIA ARRIBA	ALTOS DEL CAIMITO
07	LOS SANTOS	05	PEDASI	05	ORIA ARRIBA	EL CAIMITO
07	LOS SANTOS	05	PEDASI	05	ORIA ARRIBA	EL CONEJO
07	LOS SANTOS	05	PEDASI	05	ORIA ARRIBA	LAS TRES QUEBRADAS
07	LOS SANTOS	05	PEDASI	05	ORIA ARRIBA	LOS RANCHOS
07	LOS SANTOS	05	PEDASI	05	ORIA ARRIBA	ALTOS DE GUERA
07	LOS SANTOS	05	PEDASI	05	ORIA ARRIBA	EL BAJO DE LA PINTADA
07	LOS SANTOS	07	TONOSI	02	ALTOS DE GUERA	BOCA DE TORO
07	LOS SANTOS	07	TONOSI	02	ALTOS DE GUERA	LOS CARACUCHOS
07	LOS SANTOS	07	TONOSI	02	ALTOS DE GUERA	LOS PLANES
07	LOS SANTOS	07	TONOSI	02	ALTOS DE GUERA	MANO DE PIEDRA
07	LOS SANTOS	07	TONOSI	02	ALTOS DE GUERA	MARROQUIN
07	LOS SANTOS	07	TONOSI	02	ALTOS DE GUERA	AGUAS CLARAS
07	LOS SANTOS	07	TONOSI	02	ALTOS DE GUERA	QUEBRADA DE QUEMA ARRIBA
07	LOS SANTOS	07	TONOSI	02	ALTOS DE GUERA	INFIERNILLO
07	LOS SANTOS	07	TONOSI	03	CANAS	EL PARADERO
07	LOS SANTOS	07	TONOSI	03	CANAS	MADROÑO (P)
07	LOS SANTOS	07	TONOSI	03	CANAS	AGUA DE LA LOMA




PROV. ID	PROVINCIA	DIST. ID	DISTRITO	CORREG. ID	CORREG. NOMBRE	LUGAR
07	LOS SANTOS	07	TONOSI	03	CAÑAS	EL CERRO O LOS CERRITOS
07	LOS SANTOS	07	TONOSI	03	CAÑAS	RIO ARRIBA
07	LOS SANTOS	07	TONOSI	06	EL CORTEZO	LA PROVINCIA
07	LOS SANTOS	07	TONOSI	06	EL CORTEZO	MAQUENCAL
07	LOS SANTOS	07	TONOSI	06	EL CORTEZO	AGUAS TIBIAS
07	LOS SANTOS	07	TONOSI	06	EL CORTEZO	LA ANGUILLA
07	LOS SANTOS	07	TONOSI	06	EL CORTEZO	EL COPIHUA
07	LOS SANTOS	07	TONOSI	06	EL CORTEZO	EL SUAY (P)
07	LOS SANTOS	07	TONOSI	06	EL CORTEZO	EL MACHO
07	LOS SANTOS	07	TONOSI	06	EL CORTEZO	EL SILENCIO
07	LOS SANTOS	07	TONOSI	07	FLORES	LA NISPEROSA
07	LOS SANTOS	07	TONOSI	07	FLORES	LA PALMOSA (P)
07	LOS SANTOS	07	TONOSI	07	FLORES	LA PRIETA
07	LOS SANTOS	07	TONOSI	07	FLORES	LA TOTUMITA
07	LOS SANTOS	07	TONOSI	07	FLORES	TRES QUEBRADAS
07	LOS SANTOS	07	TONOSI	07	FLORES	OLIVITA
07	LOS SANTOS	07	TONOSI	07	FLORES	OLIVITA ARRIBA
07	LOS SANTOS	07	TONOSI	08	GUANICO	GUANICO ABAJO
07	LOS SANTOS	07	TONOSI	08	GUANICO	JOBERO
07	LOS SANTOS	07	TONOSI	08	GUANICO	LA ARENOSA
07	LOS SANTOS	07	TONOSI	08	GUANICO	MORRO DE PUERCO (P)
07	LOS SANTOS	07	TONOSI	08	GUANICO	LAS MARIAS
07	LOS SANTOS	07	TONOSI	08	GUANICO	EL CARBÓN
07	LOS SANTOS	07	TONOSI	08	GUANICO	JOBERITO
07	LOS SANTOS	07	TONOSI	08	GUANICO	LA PAVITA
07	LOS SANTOS	07	TONOSI	09	LA TRONOSA	BARRANCON
07	LOS SANTOS	07	TONOSI	09	LA TRONOSA	EL SUAY (P)
07	LOS SANTOS	07	TONOSI	09	LA TRONOSA	QUEBRADA LA MIELITA
07	LOS SANTOS	07	TONOSI	09	LA TRONOSA	QUEBRADA LLANA ARRIBA
07	LOS SANTOS	07	TONOSI	09	LA TRONOSA	LA REDONDA
07	LOS SANTOS	07	TONOSI	10	CAMBUTAL	CABECERA QUEBRADA GRANDE
07	LOS SANTOS	07	TONOSI	10	CAMBUTAL	HORCONES
07	LOS SANTOS	07	TONOSI	10	CAMBUTAL	HORCONES ARRIBA
07	LOS SANTOS	07	TONOSI	10	CAMBUTAL	LA CUCHILLA

Página 52



PROV. ID	PROVINCIA	DIST. ID	DISTRITO	CORREG. ID	CORREG. NOMBRE	LUGAR
07	LOS SANTOS	07	TONOSI	10	CAMBUTAL	PEDREGAL
07	LOS SANTOS	07	TONOSI	10	CAMBUTAL	PEDREGAL ARRIBA
07	LOS SANTOS	07	TONOSI	10	CAMBUTAL	PEDREGALITO
07	LOS SANTOS	07	TONOSI	10	CAMBUTAL	PORTOBELO (P)
07	LOS SANTOS	07	TONOSI	10	CAMBUTAL	LA BAJIA
07	LOS SANTOS	07	TONOSI	10	CAMBUTAL	MORRO DE PUERCO (P)
07	LOS SANTOS	07	TONOSI	11	ISLA DE CAÑAS	AGUA BUENA (P)
07	LOS SANTOS	07	TONOSI	11	ISLA DE CAÑAS	EL BANCO
07	LOS SANTOS	07	TONOSI	11	ISLA DE CAÑAS	EL CEDRO DE AGUA BUENA (P)
07	LOS SANTOS	07	TONOSI	11	ISLA DE CAÑAS	EL CIGÜA (P)
07	LOS SANTOS	07	TONOSI	11	ISLA DE CAÑAS	ISLA DE CAÑAS
07	LOS SANTOS	07	TONOSI	11	ISLA DE CAÑAS	LOS TRABALADEROS O PUNTA CAÑA
07	LOS SANTOS	07	TONOSI	11	ISLA DE CAÑAS	VENANCIO
07	LOS SANTOS	07	TONOSI	11	ISLA DE CAÑAS	LA ALBINA
08	PANAMA	02	BALBOA	01	SAN MIGUEL (CABECERA)	CASAVA
08	PANAMA	02	BALBOA	01	SAN MIGUEL (CABECERA)	PUNTA AGUIA
08	PANAMA	02	BALBOA	01	SAN MIGUEL (CABECERA)	MARTIN PEREZ AFUERA
08	PANAMA	02	BALBOA	01	SAN MIGUEL (CABECERA)	MEDINA
08	PANAMA	02	BALBOA	01	SAN MIGUEL (CABECERA)	SAN MIGUEL
08	PANAMA	02	BALBOA	01	SAN MIGUEL (CABECERA)	PLAYA SANTANA
08	PANAMA	02	BALBOA	01	SAN MIGUEL (CABECERA)	RANCHO GRANDE
08	PANAMA	02	BALBOA	01	SAN MIGUEL (CABECERA)	SIRENA
08	PANAMA	02	BALBOA	01	SAN MIGUEL (CABECERA)	LA MINA
08	PANAMA	02	BALBOA	01	SAN MIGUEL (CABECERA)	VIVEROS
08	PANAMA	02	BALBOA	01	SAN MIGUEL (CABECERA)	ISLETA DE GALLO
08	PANAMA	02	BALBOA	02	LA ENSENADA	LA ENSENADA
08	PANAMA	02	BALBOA	02	LA ENSENADA	SAN JUAN
08	PANAMA	02	BALBOA	03	LA ESMERALDA	LA ESMERALDA
08	PANAMA	02	BALBOA	04	LA GUINEA	LA GUINEA
08	PANAMA	02	BALBOA	04	LA GUINEA	RIO SUCIO ADENTRO
08	PANAMA	02	BALBOA	05	PEDRO GONZALEZ	PEDRO GONZALEZ
08	PANAMA	02	BALBOA	05	PEDRO GONZALEZ	BARRIO LA PISTA
08	PANAMA	02	BALBOA	05	PEDRO GONZALEZ	BODEGA
08	PANAMA	02	BALBOA	05	PEDRO GONZALEZ	CUATRO CAMINOS



PROV. ID	PROVINCIA	DIST. ID	DISTRITO	CORREG. ID	CORREG. NOMBRE	LUGAR
08	PANAMA	02	BALBOA	05	PEDRO GONZALEZ	ISLA SAN JOSÉ
08	PANAMA	02	BALBOA	06	SABOGA	CONTADORA
08	PANAMA	02	BALBOA	06	SABOGA	SABOGA
08	PANAMA	02	BALBOA	06	SABOGA	ISLA PACHECA
08	PANAMA	02	BALBOA	06	SABOGA	CHAPERÁ
08	PANAMA	02	BALBOA	06	SABOGA	EL ATOLÓN
08	PANAMA	03	CAPIRA	02	CAIMITO	TRINIDAD DE LAS MINAS (P)
08	PANAMA	03	CAPIRA	06	CIRI GRANDE	CIRICITO ARRIBA No.1
08	PANAMA	03	CAPIRA	06	CIRI GRANDE	MALGANAO
08	PANAMA	03	CAPIRA	08	LA TRINIDAD	EL GASPARILLAL (P)
08	PANAMA	03	CAPIRA	08	LA TRINIDAD	PUEBLO NUEVO O HUESTAL (P)
08	PANAMA	03	CAPIRA	13	SANTA ROSA	TERIA No.3 (P)
08	PANAMA	05	CHEPO	02	CAÑITA	BUENOS AIRES
08	PANAMA	05	CHEPO	02	CAÑITA	JENENE
08	PANAMA	05	CHEPO	02	CAÑITA	ROMPE OLAS
08	PANAMA	05	CHEPO	02	CAÑITA	QUEBRADA CHICHO
08	PANAMA	05	CHEPO	02	CAÑITA	NUEVO MUNDO
08	PANAMA	05	CHEPO	02	CAÑITA	TAGUA
08	PANAMA	05	CHEPO	02	CAÑITA	BAJERIA
08	PANAMA	05	CHEPO	02	CAÑITA	CHULUNGANTI (P)
08	PANAMA	05	CHEPO	02	CAÑITA	BRAZOS DE PLAYITA
08	PANAMA	05	CHEPO	02	CAÑITA	CERILLOS
08	PANAMA	05	CHEPO	02	CAÑITA	GUAYABAL (P)
08	PANAMA	05	CHEPO	02	CAÑITA	PLAYITA (P)
08	PANAMA	05	CHEPO	03	CHEPILO	CHEPILO
08	PANAMA	05	CHEPO	04	EL LLANO	CALOBRE CIENEGA ARRIBA
08	PANAMA	05	CHEPO	04	EL LLANO	CUARENTA BOLLÓS (P)
08	PANAMA	05	CHEPO	04	EL LLANO	DON DIEGO O SAN JUDAS TADEO
08	PANAMA	05	CHEPO	04	EL LLANO	EL CRUCE DE MAJECITO
08	PANAMA	05	CHEPO	04	EL LLANO	MAJECITO ARRIBA
08	PANAMA	05	CHEPO	04	EL LLANO	MAJLERO (P)
08	PANAMA	05	CHEPO	04	EL LLANO	PUEBLO NUEVO No.1
08	PANAMA	05	CHEPO	04	EL LLANO	ZANIA DE MACHO
08	PANAMA	05	CHEPO	04	EL LLANO	BAJO BONITO




PROV. ID	PROVINCIA	DIST. ID	DISTRITO	CORREG. ID	CORREG. NOMBRE	LUGAR
08	PANAMA	05	CHEPO	04	EL LLANO	CALOBRE ARRIBA (P)
08	PANAMA	05	CHEPO	04	EL LLANO	CALOBRE PIEDRA (P)
08	PANAMA	05	CHEPO	04	EL LLANO	LAS LAITIAS (P)
08	PANAMA	05	CHEPO	04	EL LLANO	MEMBRILLAL O MEMBRILLAR ARRIBA
08	PANAMA	05	CHEPO	04	EL LLANO	AGUA BUENA No.1
08	PANAMA	05	CHEPO	04	EL LLANO	CALOBRE ABAJO (P)
08	PANAMA	05	CHEPO	04	EL LLANO	BOLAÑOS
08	PANAMA	05	CHEPO	04	EL LLANO	CALOBRE CIENEGA ABAJO
08	PANAMA	05	CHEPO	04	EL LLANO	LOS PLANES
08	PANAMA	05	CHEPO	04	EL LLANO	ISLA IRHE O ISLA GUAYABO
08	PANAMA	05	CHEPO	04	EL LLANO	ISLA IRHE O ISLA GUAYABO
08	PANAMA	05	CHEPO	04	EL LLANO	NUEVA YORK
08	PANAMA	05	CHEPO	04	EL LLANO	TRES QUEBRADAS
08	PANAMA	05	CHEPO	04	EL LLANO	VALLE RICO O VALLERQUITO
08	PANAMA	05	CHEPO	04	EL LLANO	RIO TIGRE O RIO TIGRE ABAJO
08	PANAMA	05	CHEPO	04	EL LLANO	RIO TIGRE ARRIBA
08	PANAMA	05	CHEPO	04	EL LLANO	RIO PLAVITA O RIO PAVITA
08	PANAMA	05	CHEPO	04	EL LLANO	QUEBRADA BONITA
08	PANAMA	05	CHEPO	04	EL LLANO	PUEBLO NUEVO No.2
08	PANAMA	05	CHEPO	04	EL LLANO	BUENA VISTA (P)
08	PANAMA	05	CHEPO	04	EL LLANO	PALMAS BELLAS
08	PANAMA	05	CHEPO	04	EL LLANO	BETEL
08	PANAMA	05	CHEPO	04	EL LLANO	CABECERA DE RIO PAVA (P)
08	PANAMA	05	CHEPO	04	EL LLANO	LOS LAGOS
08	PANAMA	05	CHEPO	04	EL LLANO	PIEDRAS BLANCAS
08	PANAMA	05	CHEPO	04	EL LLANO	RIO SECO No.3
08	PANAMA	05	CHEPO	04	EL LLANO	EL GORGAS
08	PANAMA	05	CHEPO	04	EL LLANO	EL LLANTIQ (P)
08	PANAMA	05	CHEPO	05	LAS MARGARITAS	CERRILLO O PARAGÜITO (P)
08	PANAMA	05	CHEPO	05	LAS MARGARITAS	GASPAR SABANA
08	PANAMA	05	CHEPO	05	LAS MARGARITAS	EL SALTO
08	PANAMA	05	CHEPO	05	LAS MARGARITAS	CHARARE
08	PANAMA	05	CHEPO	05	LAS MARGARITAS	RIO INIDIO
08	PANAMA	05	CHEPO	05	LAS MARGARITAS	CORPUS CHRISTI ABAJO
08	PANAMA	05	CHEPO	05	LAS MARGARITAS	CORPUS CHRISTI ARRIBA

[Handwritten signature and stamp]

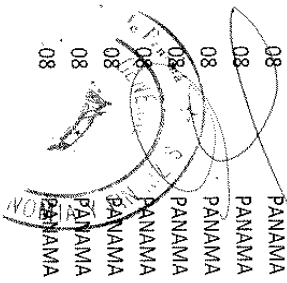


PROV. ID.	PROVINCIA	DIST. ID	DISTRITO	CORREG. ID	CORREG. NOMBRE	LUGAR
08	PANAMA	05	CHEPO	05	LAS MARGARITAS	RIO BONITO
08	PANAMA	05	CHEPO	05	LAS MARGARITAS	LA MILAGROSA
08	PANAMA	05	CHEPO	05	LAS MARGARITAS	MAMONI ABAJO
08	PANAMA	05	CHEPO	05	LAS MARGARITAS	MAMONI ARRIBA
08	PANAMA	05	CHEPO	05	LAS MARGARITAS	LA ZAINA
08	PANAMA	05	CHEPO	05	LAS MARGARITAS	UNION SANTEÑA
08	PANAMA	05	CHEPO	05	LAS MARGARITAS	LA TRONOSA
08	PANAMA	05	CHEPO	05	LAS MARGARITAS	LOS NARANJOS
08	PANAMA	05	CHEPO	05	LAS MARGARITAS	EL GUABO
08	PANAMA	05	CHEPO	05	LAS MARGARITAS	LA ESCANDALOSA
08	PANAMA	05	CHEPO	05	LAS MARGARITAS	CARACOL
08	PANAMA	05	CHEPO	06	SANTA CRUZ DE CHININA	TORIN
08	PANAMA	05	CHEPO	06	SANTA CRUZ DE CHININA	EL TIGRE ABAJO (P)
08	PANAMA	05	CHEPO	06	SANTA CRUZ DE CHININA	ENSENADA RICA
08	PANAMA	05	CHEPO	06	SANTA CRUZ DE CHININA	TRANCA
08	PANAMA	05	CHEPO	06	SANTA CRUZ DE CHININA	FINCA LA YEGUADA O LA YEGUADA
08	PANAMA	05	CHEPO	06	SANTA CRUZ DE CHININA	MANUEL ANTONIO
08	PANAMA	05	CHEPO	06	SANTA CRUZ DE CHININA	PUEBLO NUEVO O CHININA ABAJO
08	PANAMA	05	CHEPO	06	SANTA CRUZ DE CHININA	SANTA FE
08	PANAMA	05	CHEPO	06	SANTA CRUZ DE CHININA	SORIANO
08	PANAMA	05	CHEPO	06	SANTA CRUZ DE CHININA	COROZAL
08	PANAMA	05	CHEPO	06	SANTA CRUZ DE CHININA	MARCHENA ABAJO
08	PANAMA	05	CHEPO	06	SANTA CRUZ DE CHININA	BARBUDEA
08	PANAMA	05	CHEPO	06	SANTA CRUZ DE CHININA	QUEBRADA FELIX
08	PANAMA	05	CHEPO	06	SANTA CRUZ DE CHININA	LA LAJOSA
08	PANAMA	05	CHEPO	06	SANTA CRUZ DE CHININA	MARCHENA ARRIBA
08	PANAMA	05	CHEPO	06	SANTA CRUZ DE CHININA	PLAYA MARTIN
08	PANAMA	05	CHEPO	06	SANTA CRUZ DE CHININA	LAGARTO
08	PANAMA	05	CHEPO	06	SANTA CRUZ DE CHININA	LAGARTO ARRIBA
08	PANAMA	05	CHEPO	06	SANTA CRUZ DE CHININA	MANUEL SANTOS
08	PANAMA	05	CHEPO	06	SANTA CRUZ DE CHININA	ENSENADA RICA ARRIBA
08	PANAMA	05	CHEPO	06	SANTA CRUZ DE CHININA	ENSENADA RICA ABAJO
08	PANAMA	05	CHEPO	06	SANTA CRUZ DE CHININA	RIO NAZARENO ABAJO
08	PANAMA	05	CHEPO	06	SANTA CRUZ DE CHININA	PASIGA ARRIBA (P)


[Handwritten signature and scribbles]



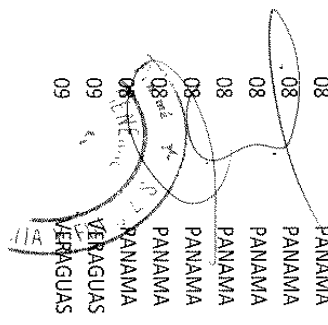
PROV. ID	PROVINCIA	DIST. ID	DISTRITO	CORREG. ID	CORREG. NOMBRE	LUGAR
08	PANAMAMA	05	CHEPO	06	SANTA CRUZ DE CHININA	UNION HERRERANA
08	PANAMAMA	05	CHEPO	06	SANTA CRUZ DE CHININA	RIO NAZARENO ARRIBA
08	PANAMAMA	05	CHEPO	06	SANTA CRUZ DE CHININA	QUEBRADA SECA No.2
08	PANAMAMA	05	CHEPO	06	SANTA CRUZ DE CHININA	BAJO BONITO
08	PANAMAMA	05	CHEPO	06	SANTA CRUZ DE CHININA	SANTA ANA O LAS VEGAS
08	PANAMAMA	05	CHEPO	06	SANTA CRUZ DE CHININA	EL VALLE DE LA UNION
08	PANAMAMA	05	CHEPO	06	SANTA CRUZ DE CHININA	QUEBRADA SECA No.1
08	PANAMAMA	05	CHEPO	06	SANTA CRUZ DE CHININA	LA COQUERA O EL CERRO
08	PANAMAMA	05	CHEPO	06	SANTA CRUZ DE CHININA	TRES BRAZOS
08	PANAMAMA	05	CHEPO	06	SANTA CRUZ DE CHININA	BAJO LIMPIO
08	PANAMAMA	05	CHEPO	06	SANTA CRUZ DE CHININA	RIO NAZARENO O LA PLACITA
08	PANAMAMA	05	CHEPO	06	SANTA CRUZ DE CHININA	JAGÜITO (P)
08	PANAMAMA	05	CHEPO	06	SANTA CRUZ DE CHININA	POTRERILLOS (P)
08	PANAMAMA	05	CHEPO	06	SANTA CRUZ DE CHININA	QUEBRADA LA PITA
08	PANAMAMA	05	CHEPO	06	SANTA CRUZ DE CHININA	UNION PALMEÑA (P)
08	PANAMAMA	05	CHEPO	06	SANTA CRUZ DE CHININA	MARTINAMBO ARRIBA
08	PANAMAMA	05	CHEPO	06	SANTA CRUZ DE CHININA	MARTINAMBO MEDIO
08	PANAMAMA	05	CHEPO	06	SANTA CRUZ DE CHININA	MARTINAMBO ABAJO
08	PANAMAMA	05	CHEPO	06	SANTA CRUZ DE CHININA	SAN JOSE
08	PANAMAMA	05	CHEPO	06	SANTA CRUZ DE CHININA	QUEBRADA EL MACHO
08	PANAMAMA	05	CHEPO	06	SANTA CRUZ DE CHININA	PLAN BONITO (P)
08	PANAMAMA	05	CHEPO	06	SANTA CRUZ DE CHININA	RIO SERENO ARRIBA
08	PANAMAMA	05	CHEPO	06	SANTA CRUZ DE CHININA	DOS BOCAS
08	PANAMAMA	05	CHEPO	06	SANTA CRUZ DE CHININA	EL TIGRE ARRIBA (P)
08	PANAMAMA	05	CHEPO	06	SANTA CRUZ DE CHININA	RIO ZAINO O PATIO BONITO
08	PANAMAMA	05	CHEPO	06	SANTA CRUZ DE CHININA	QUEBRADA SECA ABAJO
08	PANAMAMA	05	CHEPO	06	SANTA CRUZ DE CHININA	AGUAS CLARAS O ICANTI
08	PANAMAMA	05	CHEPO	07	COMARCA KUNA DE MADUNGANDI	CAÑAZAS O NARGANDI
08	PANAMAMA	05	CHEPO	07	COMARCA KUNA DE MADUNGANDI	PINTUPU O IGUALALLA
08	PANAMAMA	05	CHEPO	07	COMARCA KUNA DE MADUNGANDI	PIRIA
08	PANAMAMA	05	CHEPO	07	COMARCA KUNA DE MADUNGANDI	PUERTO LIMÓN O NARASGANDI
08	PANAMAMA	05	CHEPO	07	COMARCA KUNA DE MADUNGANDI	RIO BOTE O ARKIDI
08	PANAMAMA	05	CHEPO	07	COMARCA KUNA DE MADUNGANDI	RIO DIABLO O AIDIRGANDI
08	PANAMAMA	05	CHEPO	07	COMARCA KUNA DE MADUNGANDI	RIO SÁBALO O KUINUBDIO




PROV. ID	PROVINCIA	DIST. ID	DISTRITO	CORREG. ID	CORREG. NOMBRE	LUGAR
08	PANAMA	05	CHEPO	07	COMARCA KUNA DE MADUNGANDI	TIGUARCICUA CHICULA CHICULA
08	PANAMA	05	CHEPO	07	COMARCA KUNA DE MADUNGANDI	MACA
08	PANAMA	06	CHIMAN	01	CHIMAN (CABECERA)	CHARCO MERO
08	PANAMA	06	CHIMAN	01	CHIMAN (CABECERA)	CHIMAN
08	PANAMA	06	CHIMAN	01	CHIMAN (CABECERA)	FRANCISCO RUIZ (P)
08	PANAMA	06	CHIMAN	01	CHIMAN (CABECERA)	JUAN GRANDE
08	PANAMA	06	CHIMAN	01	CHIMAN (CABECERA)	PLAYA COLORADA
08	PANAMA	06	CHIMAN	01	CHIMAN (CABECERA)	TUTI
08	PANAMA	06	CHIMAN	01	CHIMAN (CABECERA)	MAJE
08	PANAMA	06	CHIMAN	01	CHIMAN (CABECERA)	MAJAGUAL
08	PANAMA	06	CHIMAN	01	CHIMAN (CABECERA)	MIRAMAR O CERRO HUMO
08	PANAMA	06	CHIMAN	01	CHIMAN (CABECERA)	VEUETA GRANDE
08	PANAMA	06	CHIMAN	01	CHIMAN (CABECERA)	AGUADILLA
08	PANAMA	06	CHIMAN	01	CHIMAN (CABECERA)	SANTA RITA
08	PANAMA	06	CHIMAN	01	CHIMAN (CABECERA)	SAN JOSÉ
08	PANAMA	06	CHIMAN	01	CHIMAN (CABECERA)	BRUJAS
08	PANAMA	06	CHIMAN	02	BRUJAS	BRUJAS
08	PANAMA	06	CHIMAN	02	BRUJAS	PILONES
08	PANAMA	06	CHIMAN	02	BRUJAS	LOS PEDERNALES
08	PANAMA	06	CHIMAN	02	BRUJAS	SAN BUENAVENTURA
08	PANAMA	06	CHIMAN	02	BRUJAS	TRINIDAD
08	PANAMA	06	CHIMAN	02	BRUJAS	MARCO O RÍO MARCO
08	PANAMA	06	CHIMAN	02	BRUJAS	PUNTA MONO
08	PANAMA	06	CHIMAN	02	BRUJAS	UNIÓN VERAGÜENSE
08	PANAMA	06	CHIMAN	02	BRUJAS	GÜERA
08	PANAMA	06	CHIMAN	02	BRUJAS	PEDRO LAURIANO
08	PANAMA	06	CHIMAN	02	BRUJAS	RÍO JESUS
08	PANAMA	06	CHIMAN	02	BRUJAS	EL TOTUMO
08	PANAMA	06	CHIMAN	02	BRUJAS	TRINIDADCTO
08	PANAMA	06	CHIMAN	03	GONZALO VASQUEZ	GONZALO VASQUEZ
08	PANAMA	06	CHIMAN	03	GONZALO VASQUEZ	PLAYA BLANCA
08	PANAMA	06	CHIMAN	03	GONZALO VASQUEZ	LA PUNTA
08	PANAMA	06	CHIMAN	03	GONZALO VASQUEZ	UNION OCUENA
08	PANAMA	06	CHIMAN	03	GONZALO VASQUEZ	PLAYA COLORADA O BOCA DE JESUS
08	PANAMA	06	CHIMAN	04	PASIGA	CABECERA DE LA PITTA




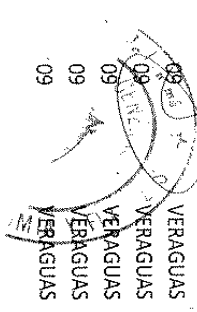
PROV. ID	PROVINCIA	DIST. ID	DISTRITO	CORREG. ID	CORREG. NOMBRE	LUGAR
08	PANAMA	06	CHIMAN	04	PASIGA	EL PEDREGOSO
08	PANAMA	06	CHIMAN	04	PASIGA	EL PEDREGOSO ARRIBA
08	PANAMA	06	CHIMAN	04	PASIGA	JAGUITO (P)
08	PANAMA	06	CHIMAN	04	PASIGA	LA MAESTRA
08	PANAMA	06	CHIMAN	04	PASIGA	LA MAESTRA ARRIBA
08	PANAMA	06	CHIMAN	04	PASIGA	LA PITTA
08	PANAMA	06	CHIMAN	04	PASIGA	OQUENDO
08	PANAMA	06	CHIMAN	04	PASIGA	PASIGA
08	PANAMA	06	CHIMAN	04	PASIGA	QUEBRADA DEL MEDIO
08	PANAMA	06	CHIMAN	04	PASIGA	RIO LAS MINAS
08	PANAMA	06	CHIMAN	04	PASIGA	RIO PLATANARES (P)
08	PANAMA	06	CHIMAN	04	PASIGA	CABECERA DE LA MINA
08	PANAMA	06	CHIMAN	05	UNION SANTEÑA	AGUA FRIA
08	PANAMA	06	CHIMAN	05	UNION SANTEÑA	BALSA
08	PANAMA	06	CHIMAN	05	UNION SANTEÑA	COROTU
08	PANAMA	06	CHIMAN	05	UNION SANTEÑA	EL HATO
08	PANAMA	06	CHIMAN	05	UNION SANTEÑA	FRANCISCO RUIZ (P)
08	PANAMA	06	CHIMAN	05	UNION SANTEÑA	GUAGARAL
08	PANAMA	06	CHIMAN	05	UNION SANTEÑA	PEÑA BLANCA O LA MATTIA
08	PANAMA	06	CHIMAN	05	UNION SANTEÑA	QUEBRADA GRANDE
08	PANAMA	06	CHIMAN	05	UNION SANTEÑA	RIO HONDO
08	PANAMA	06	CHIMAN	05	UNION SANTEÑA	RIO LA GIRA
08	PANAMA	06	CHIMAN	05	UNION SANTEÑA	UNION SANTEÑA
08	PANAMA	06	CHIMAN	05	UNION SANTEÑA	UNION SANTEÑA ARRIBA
08	PANAMA	06	CHIMAN	05	UNION SANTEÑA	DOS FOCAS
08	PANAMA	06	CHIMAN	05	UNION SANTEÑA	EL PAVO
08	PANAMA	06	CHIMAN	05	UNION SANTEÑA	LA PALMITA
08	PANAMA	06	CHIMAN	05	UNION SANTEÑA	RIO PLATANARES (P)
08	PANAMA	06	CHIMAN	05	UNION SANTEÑA	UNION SANTEÑA ABAJO
08	PANAMA	07	LA CHORRERA	05	EL ARADO	EL CUPAL (P)
08	PANAMA	11	TABOGA	02	OTOQUE ORIENTE	OTOQUE OCCIDENTE
08	PANAMA	11	TABOGA	03	OTOQUE OCCIDENTE	OTOQUE ORIENTE
09	VERAGUAS	02	CALOBRE	03	CHITRA	ACHIOTILLAL
09	VERAGUAS	02	CALOBRE	03	CHITRA	ALTO DE LAS PUNTAS

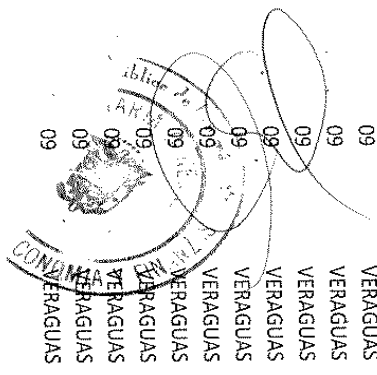


 08-10-2011




PROV. ID	PROVINCIA	DIST. ID	DISTRITO	CORREG. ID	CORREG. NOMBRE	LUGAR
09	VERAGUAS	02	CALOBRE	03	CHITRA	ALTO LA PALMA
09	VERAGUAS	02	CALOBRE	03	CHITRA	ALTO LIRIO
09	VERAGUAS	02	CALOBRE	03	CHITRA	LA CABANA
09	VERAGUAS	02	CALOBRE	03	CHITRA	LOS NARANJOS
09	VERAGUAS	02	CALOBRE	04	EL COCLA	EL COCLA
09	VERAGUAS	02	CALOBRE	04	EL COCLA	EL RODEO
09	VERAGUAS	02	CALOBRE	04	EL COCLA	LAS MARCELAS O LLANO LARGO
09	VERAGUAS	02	CALOBRE	04	EL COCLA	MARAÑON
09	VERAGUAS	02	CALOBRE	04	EL COCLA	POTRERILLO
09	VERAGUAS	02	CALOBRE	04	EL COCLA	VIENTO ARRIBA (P)
09	VERAGUAS	02	CALOBRE	04	EL COCLA	EL CIRI (P)
09	VERAGUAS	02	CALOBRE	04	EL COCLA	LA PANCHA (P)
09	VERAGUAS	02	CALOBRE	04	EL COCLA	ALTO CRISTAL
09	VERAGUAS	02	CALOBRE	04	EL COCLA	LA PANDURA
09	VERAGUAS	02	CALOBRE	04	EL COCLA	EL BALITA N°1
09	VERAGUAS	02	CALOBRE	12	SAN JOSE	BARRANCO
09	VERAGUAS	02	CALOBRE	12	SAN JOSE	CAPIRA
09	VERAGUAS	02	CALOBRE	12	SAN JOSE	LOS CARPACHINES
09	VERAGUAS	02	CALOBRE	12	SAN JOSE	EL CASTILLO
09	VERAGUAS	02	CALOBRE	12	SAN JOSE	EL COPE
09	VERAGUAS	02	CALOBRE	12	SAN JOSE	CHARRASLEO
09	VERAGUAS	02	CALOBRE	12	SAN JOSE	ESCOBAL
09	VERAGUAS	02	CALOBRE	12	SAN JOSE	EL GUASIMO
09	VERAGUAS	02	CALOBRE	12	SAN JOSE	EL JAGUA
09	VERAGUAS	02	CALOBRE	12	SAN JOSE	PICACHO
09	VERAGUAS	02	CALOBRE	12	SAN JOSE	LA GALLINAZA
09	VERAGUAS	02	CALOBRE	12	SAN JOSE	MANO DE PILON
09	VERAGUAS	02	CALOBRE	12	SAN JOSE	EL NANCITO
09	VERAGUAS	02	CALOBRE	12	SAN JOSE	LOS PANAMAITO
09	VERAGUAS	02	CALOBRE	12	SAN JOSE	SABANETA
09	VERAGUAS	02	CALOBRE	12	SAN JOSE	SAN JOSE
09	VERAGUAS	02	CALOBRE	12	SAN JOSE	SABANETA DEL MEDIO
09	VERAGUAS	02	CALOBRE	12	SAN JOSE	LA GOLONDRINA
09	VERAGUAS	02	CALOBRE	12	SAN JOSE	LAS QUEBRADAS








PROV. ID	PROVINCIA	DIST. ID	DISTRITO	CORREG. ID	CORREG. NOMBRE	LUGAR
09	VERAGUAS	02	CALOBRE	12	SAN JOSE	OJITO DE AGUA
09	VERAGUAS	02	CALOBRE	12	SAN JOSE	EL BALITA N°2
09	VERAGUAS	02	CALOBRE	12	SAN JOSE	QUEBRADA GRANDE
09	VERAGUAS	03	CAÑAZAS	02	CERRO PLATA	CHARCO REDONDO
09	VERAGUAS	03	CAÑAZAS	02	CERRO PLATA	EL COBRE
09	VERAGUAS	03	CAÑAZAS	02	CERRO PLATA	LA CONCEPCION
09	VERAGUAS	03	CAÑAZAS	02	CERRO PLATA	LA TONGA
09	VERAGUAS	03	CAÑAZAS	02	CERRO PLATA	LLANO BONITO NO.2 (P)
09	VERAGUAS	03	CAÑAZAS	02	CERRO PLATA	MONTE GRANDE (P)
09	VERAGUAS	03	CAÑAZAS	02	CERRO PLATA	EL MURCIELAGO (P)
09	VERAGUAS	03	CAÑAZAS	02	CERRO PLATA	LAS MESTAS NO.2
09	VERAGUAS	03	CAÑAZAS	02	CERRO PLATA	BAJO DE LA CONCEPCION
09	VERAGUAS	03	CAÑAZAS	02	CERRO PLATA	LOS MARTINEZ
09	VERAGUAS	03	CAÑAZAS	03	EL PICADOR	BOCLE
09	VERAGUAS	03	CAÑAZAS	03	EL PICADOR	BUENA VISTA (P)
09	VERAGUAS	03	CAÑAZAS	03	EL PICADOR	CABECERA DE RIO PIEDRA O LA LAGUNA
09	VERAGUAS	03	CAÑAZAS	03	EL PICADOR	CAMPANA
09	VERAGUAS	03	CAÑAZAS	03	EL PICADOR	CERRO PIPA
09	VERAGUAS	03	CAÑAZAS	03	EL PICADOR	COTERAL (P)
09	VERAGUAS	03	CAÑAZAS	03	EL PICADOR	EL HATILLO
09	VERAGUAS	03	CAÑAZAS	03	EL PICADOR	EL MACANITO
09	VERAGUAS	03	CAÑAZAS	03	EL PICADOR	EL MANGAL
09	VERAGUAS	03	CAÑAZAS	03	EL PICADOR	EL PICADOR
09	VERAGUAS	03	CAÑAZAS	03	EL PICADOR	GUABITO
09	VERAGUAS	03	CAÑAZAS	03	EL PICADOR	GUACAMAYA (P)
09	VERAGUAS	03	CAÑAZAS	03	EL PICADOR	LA CRUZ O LA PURISIMA ABAJO
09	VERAGUAS	03	CAÑAZAS	03	EL PICADOR	LA GAITA
09	VERAGUAS	03	CAÑAZAS	03	EL PICADOR	LA PURISIMA
09	VERAGUAS	03	CAÑAZAS	03	EL PICADOR	LAJA MORADA O LAJITA MORADA
09	VERAGUAS	03	CAÑAZAS	03	EL PICADOR	LAS MESILLAS (P)
09	VERAGUAS	03	CAÑAZAS	03	EL PICADOR	LOMA DE LA CEBOLLA
09	VERAGUAS	03	CAÑAZAS	03	EL PICADOR	LLANO BONITO (P)
09	VERAGUAS	03	CAÑAZAS	03	EL PICADOR	LLANO BONITO O LOS LLANITOS
09	VERAGUAS	03	CAÑAZAS	03	EL PICADOR	LOS LLANITOS



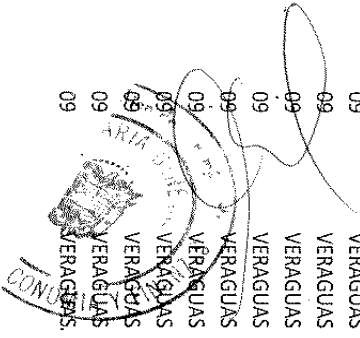
PROV. ID	PROVINCIA	DIST. ID	DISTRITO	CORREG. ID	CORREG. NOMBRE	LUGAR
09	VERAGUAS	03	CAÑAZAS	03	EL PICADOR	NIESTRO AMIO
09	VERAGUAS	03	CAÑAZAS	03	EL PICADOR	PEDREGOSO (P)
09	VERAGUAS	03	CAÑAZAS	03	EL PICADOR	PIEDRA DE AGUA (P)
09	VERAGUAS	03	CAÑAZAS	03	EL PICADOR	PIEDRA DE AMOLAR
09	VERAGUAS	03	CAÑAZAS	03	EL PICADOR	PIEDRAS GORDAS
09	VERAGUAS	03	CAÑAZAS	03	EL PICADOR	QUEBRADA HONDA (P)
09	VERAGUAS	03	CAÑAZAS	03	EL PICADOR	QUEBRADA VENADO
09	VERAGUAS	03	CAÑAZAS	03	EL PICADOR	RIO CAÑAZAS (P)
09	VERAGUAS	03	CAÑAZAS	03	EL PICADOR	RIO PIEDRA
09	VERAGUAS	03	CAÑAZAS	03	EL PICADOR	SAN JAVIER
09	VERAGUAS	03	CAÑAZAS	03	EL PICADOR	TEBE
09	VERAGUAS	03	CAÑAZAS	03	EL PICADOR	TIERRA CORTADA
09	VERAGUAS	03	CAÑAZAS	03	EL PICADOR	LA LOMA DEL CHUMICO
09	VERAGUAS	03	CAÑAZAS	03	EL PICADOR	AGUACATILLO
09	VERAGUAS	03	CAÑAZAS	05	SAN JOSE	ALTO DE PALO VERDE (P)
09	VERAGUAS	03	CAÑAZAS	05	SAN JOSE	ALTO LA MINA
09	VERAGUAS	03	CAÑAZAS	05	SAN JOSE	CERRO GORDO (P)
09	VERAGUAS	03	CAÑAZAS	05	SAN JOSE	CERRO SAN ANTONIO O LLANO BONITO No.2
09	VERAGUAS	03	CAÑAZAS	05	SAN JOSE	CERRO TREMA (P)
09	VERAGUAS	03	CAÑAZAS	05	SAN JOSE	COCUYAL
09	VERAGUAS	03	CAÑAZAS	05	SAN JOSE	EL BAIJO (P)
09	VERAGUAS	03	CAÑAZAS	05	SAN JOSE	EL BUHO
09	VERAGUAS	03	CAÑAZAS	05	SAN JOSE	EL CASTILLITO
09	VERAGUAS	03	CAÑAZAS	05	SAN JOSE	EL CASTILLO
09	VERAGUAS	03	CAÑAZAS	05	SAN JOSE	EL COBRIZO
09	VERAGUAS	03	CAÑAZAS	05	SAN JOSE	EL CONEJO (P)
09	VERAGUAS	03	CAÑAZAS	05	SAN JOSE	EL GAVILAN
09	VERAGUAS	03	CAÑAZAS	05	SAN JOSE	EL GUAYABAL No1
09	VERAGUAS	03	CAÑAZAS	05	SAN JOSE	EL HIGO
09	VERAGUAS	03	CAÑAZAS	05	SAN JOSE	EL MURCIELAGO (P)
09	VERAGUAS	03	CAÑAZAS	05	SAN JOSE	EL NANZAL
09	VERAGUAS	03	CAÑAZAS	05	SAN JOSE	EL PERU (P)
09	VERAGUAS	03	CAÑAZAS	05	SAN JOSE	EL ROSARIO (P)
09	VERAGUAS	03	CAÑAZAS	05	SAN JOSE	HUACAS DEL PADRE




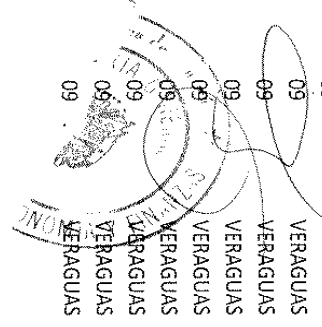
PROV. ID	PROVINCIA	DIST. ID	DISTRITO	CORREG. ID	CORREG. NOMBRE	LUGAR
09	VERAGUAS	03	CAÑAZAS	05	SAN JOSE	LA MATA (P)
09	VERAGUAS	03	CAÑAZAS	05	SAN JOSE	LA MISERICORDIA (P)
09	VERAGUAS	03	CAÑAZAS	05	SAN JOSE	LA PANDURA
09	VERAGUAS	03	CAÑAZAS	05	SAN JOSE	LA VIGIA (P)
09	VERAGUAS	03	CAÑAZAS	05	SAN JOSE	LAS MESTAS NO.1 (P)
09	VERAGUAS	03	CAÑAZAS	05	SAN JOSE	LOS GUARUMOS (P)
09	VERAGUAS	03	CAÑAZAS	05	SAN JOSE	LLANO BONITO NO.1
09	VERAGUAS	03	CAÑAZAS	05	SAN JOSE	EL MARAÑON
09	VERAGUAS	03	CAÑAZAS	05	SAN JOSE	MONTE GRANDE (P)
09	VERAGUAS	03	CAÑAZAS	05	SAN JOSE	MONTE SILENCIO (P)
09	VERAGUAS	03	CAÑAZAS	05	SAN JOSE	SAN JOSE (P)
09	VERAGUAS	03	CAÑAZAS	05	SAN JOSE	SAN JUAN DE DIOS
09	VERAGUAS	03	CAÑAZAS	05	SAN JOSE	ALTO EL MUDO (P)
09	VERAGUAS	03	CAÑAZAS	05	SAN JOSE	BAJO PALOVERDE (P)
09	VERAGUAS	03	CAÑAZAS	05	SAN JOSE	EL CERESO
09	VERAGUAS	03	CAÑAZAS	05	SAN JOSE	EL PILÓN
09	VERAGUAS	03	CAÑAZAS	05	SAN JOSE	LA HORQUETA
09	VERAGUAS	03	CAÑAZAS	05	SAN JOSE	QUEBRADA GRANDE
09	VERAGUAS	03	CAÑAZAS	05	SAN JOSE	QUEBRADA LIMÓN O LA CHUERELA (P)
09	VERAGUAS	03	CAÑAZAS	07	EL AROMILLO	ALTO DEL CRISTO
09	VERAGUAS	03	CAÑAZAS	07	EL AROMILLO	EL AROMILLO
09	VERAGUAS	03	CAÑAZAS	07	EL AROMILLO	EL CEBAL
09	VERAGUAS	03	CAÑAZAS	07	EL AROMILLO	EL COMUNCTO
09	VERAGUAS	03	CAÑAZAS	07	EL AROMILLO	EL HACHA
09	VERAGUAS	03	CAÑAZAS	07	EL AROMILLO	EL LIMÓN
09	VERAGUAS	03	CAÑAZAS	07	EL AROMILLO	LA TORONJA O LOS GONZALEZ
09	VERAGUAS	03	CAÑAZAS	07	EL AROMILLO	LOS BULTOS
09	VERAGUAS	03	CAÑAZAS	07	EL AROMILLO	LOS LLANITOS
09	VERAGUAS	03	CAÑAZAS	07	EL AROMILLO	PALMA REAL
09	VERAGUAS	03	CAÑAZAS	07	EL AROMILLO	RATÓN
09	VERAGUAS	03	CAÑAZAS	07	EL AROMILLO	ZAPOTAL
09	VERAGUAS	05	LAS PALMAS	01	LAS PALMAS (CABECERA)	ALTO DEL QUIRA O EL QUIRA
09	VERAGUAS	05	LAS PALMAS	01	LAS PALMAS (CABECERA)	BAJADA DE LA CRUZ (P)
09	VERAGUAS	05	LAS PALMAS	01	LAS PALMAS (CABECERA)	EL MAMEY




PROV. ID.	PROVINCIA	DIST. ID	DISTRITO	CORREG. ID	CORREG. NOMBRE	LUGAR
09	VERAGUAS	05	LAS PALMAS	01	LAS PALMAS (CABECERA)	BOCA DEL MONTE (P)
09	VERAGUAS	05	LAS PALMAS	01	LAS PALMAS (CABECERA)	CAMPANA
09	VERAGUAS	05	LAS PALMAS	01	LAS PALMAS (CABECERA)	CANACILLAS (P)
09	VERAGUAS	05	LAS PALMAS	01	LAS PALMAS (CABECERA)	CATALINA
09	VERAGUAS	05	LAS PALMAS	01	LAS PALMAS (CABECERA)	CERRO COGINA VIEJA
09	VERAGUAS	05	LAS PALMAS	01	LAS PALMAS (CABECERA)	EL AGUACATE
09	VERAGUAS	05	LAS PALMAS	01	LAS PALMAS (CABECERA)	BAJOS DE LOS CHOLITOS
09	VERAGUAS	05	LAS PALMAS	01	LAS PALMAS (CABECERA)	EL BARRO
09	VERAGUAS	05	LAS PALMAS	01	LAS PALMAS (CABECERA)	EL ESPAVECITO
09	VERAGUAS	05	LAS PALMAS	01	LAS PALMAS (CABECERA)	FARALLON
09	VERAGUAS	05	LAS PALMAS	01	LAS PALMAS (CABECERA)	EL GUARUMO
09	VERAGUAS	05	LAS PALMAS	01	LAS PALMAS (CABECERA)	EL GUAYABO
09	VERAGUAS	05	LAS PALMAS	01	LAS PALMAS (CABECERA)	BOQUETE
09	VERAGUAS	05	LAS PALMAS	01	LAS PALMAS (CABECERA)	LOS LLANITOS
09	VERAGUAS	05	LAS PALMAS	01	LAS PALMAS (CABECERA)	EL PAVON (P)
09	VERAGUAS	05	LAS PALMAS	01	LAS PALMAS (CABECERA)	ALTO DE LA CATALINA
09	VERAGUAS	05	LAS PALMAS	01	LAS PALMAS (CABECERA)	LA CANDELIARIA (P)
09	VERAGUAS	05	LAS PALMAS	01	LAS PALMAS (CABECERA)	COCUYAL
09	VERAGUAS	05	LAS PALMAS	01	LAS PALMAS (CABECERA)	LA PEDREGOSA
09	VERAGUAS	05	LAS PALMAS	01	LAS PALMAS (CABECERA)	LAS LAJAS
09	VERAGUAS	05	LAS PALMAS	01	LAS PALMAS (CABECERA)	LAS MENDOZAS O LIRI ABAJO
09	VERAGUAS	05	LAS PALMAS	01	LAS PALMAS (CABECERA)	LLANO LARGO NO.1
09	VERAGUAS	05	LAS PALMAS	01	LAS PALMAS (CABECERA)	MANZANILLO
09	VERAGUAS	05	LAS PALMAS	01	LAS PALMAS (CABECERA)	MATA REDONDA
09	VERAGUAS	05	LAS PALMAS	01	LAS PALMAS (CABECERA)	LOS GAITANES
09	VERAGUAS	05	LAS PALMAS	01	LAS PALMAS (CABECERA)	PIEDRA CANDELA
09	VERAGUAS	05	LAS PALMAS	01	LAS PALMAS (CABECERA)	LA TEMBLADERA
09	VERAGUAS	05	LAS PALMAS	01	LAS PALMAS (CABECERA)	VACA PARA
09	VERAGUAS	05	LAS PALMAS	01	LAS PALMAS (CABECERA)	EL AROMA (P)
09	VERAGUAS	05	LAS PALMAS	01	LAS PALMAS (CABECERA)	EL MARAÑON DE CAMPANA
09	VERAGUAS	05	LAS PALMAS	01	LAS PALMAS (CABECERA)	CONGAL
09	VERAGUAS	05	LAS PALMAS	01	LAS PALMAS (CABECERA)	HATO VIEJO
09	VERAGUAS	05	LAS PALMAS	01	LAS PALMAS (CABECERA)	LLANO LARGO NO.2
09	VERAGUAS	05	LAS PALMAS	01	LAS PALMAS (CABECERA)	PIEDRA AMARILLA



PROV. ID	PROVINCIA	DIST. ID	DISTRITO	CORREG. ID	CORREG. NOMBRE	LUGAR
09	VERAGUAS	05	LAS PALMAS	01	LAS PALMAS (CABECERA)	EL HATILLO
09	VERAGUAS	05	LAS PALMAS	01	LAS PALMAS (CABECERA)	ALTO DE LA YEGUA
09	VERAGUAS	05	LAS PALMAS	01	LAS PALMAS (CABECERA)	LAS VEGAS
09	VERAGUAS	05	LAS PALMAS	01	LAS PALMAS (CABECERA)	ALTO DE LA CRUZ
09	VERAGUAS	05	LAS PALMAS	01	LAS PALMAS (CABECERA)	CABECERA DE AGUACATE
09	VERAGUAS	05	LAS PALMAS	01	LAS PALMAS (CABECERA)	EL BARRERO O CABECERA DE BARREO
09	VERAGUAS	05	LAS PALMAS	01	LAS PALMAS (CABECERA)	EL JAGUA
09	VERAGUAS	05	LAS PALMAS	01	LAS PALMAS (CABECERA)	QUEBRADA MARIA (P)
09	VERAGUAS	05	LAS PALMAS	01	LAS PALMAS (CABECERA)	ALTO DE LAS MESITAS (P)
09	VERAGUAS	05	LAS PALMAS	01	LAS PALMAS (CABECERA)	FINCA LAS PENAS
09	VERAGUAS	05	LAS PALMAS	01	LAS PALMAS (CABECERA)	LA SOLEDAD
09	VERAGUAS	05	LAS PALMAS	01	LAS PALMAS (CABECERA)	LAJITA MORADA
09	VERAGUAS	05	LAS PALMAS	01	LAS PALMAS (CABECERA)	EL NARANJO (P)
09	VERAGUAS	05	LAS PALMAS	02	CERRO DE CASA	ALTO DE QUEBRADA CONGA
09	VERAGUAS	05	LAS PALMAS	02	CERRO DE CASA	ALTO DE LA ARENA
09	VERAGUAS	05	LAS PALMAS	02	CERRO DE CASA	ALTO DE LA MINA
09	VERAGUAS	05	LAS PALMAS	02	CERRO DE CASA	ALTO DE PACORAL
09	VERAGUAS	05	LAS PALMAS	02	CERRO DE CASA	ARENA
09	VERAGUAS	05	LAS PALMAS	02	CERRO DE CASA	BAJO DE LOS GONZALEZ
09	VERAGUAS	05	LAS PALMAS	02	CERRO DE CASA	CABECERA DE ESCOBA
09	VERAGUAS	05	LAS PALMAS	02	CERRO DE CASA	CABECERA DE QUEBRADA NARANJO
09	VERAGUAS	05	LAS PALMAS	02	CERRO DE CASA	CABECERA DE LOS PILONES
09	VERAGUAS	05	LAS PALMAS	02	CERRO DE CASA	CALABAZO
09	VERAGUAS	05	LAS PALMAS	02	CERRO DE CASA	CAÑACILLAS
09	VERAGUAS	05	LAS PALMAS	02	CERRO DE CASA	CAÑAZAL (P)
09	VERAGUAS	05	LAS PALMAS	02	CERRO DE CASA	CERRO AZUL
09	VERAGUAS	05	LAS PALMAS	02	CERRO DE CASA	CERRO DE CASA N°1
09	VERAGUAS	05	LAS PALMAS	02	CERRO DE CASA	CERRO DE MIEL
09	VERAGUAS	05	LAS PALMAS	02	CERRO DE CASA	CERRO GATO
09	VERAGUAS	05	LAS PALMAS	02	CERRO DE CASA	CERRO LA VACA
09	VERAGUAS	05	LAS PALMAS	02	CERRO DE CASA	CHARCO DE LA CRUZ
09	VERAGUAS	05	LAS PALMAS	02	CERRO DE CASA	CHIBRITAL
09	VERAGUAS	05	LAS PALMAS	02	CERRO DE CASA	CHUTRA
09	VERAGUAS	05	LAS PALMAS	02	CERRO DE CASA	EL CABINMA



PROV. ID.	PROVINCIA	DIST. ID	DISTRITO	CORREG. ID	CORREG. NOMBRE	LUGAR
09	VERAGUAS	05	LAS PALMAS	02	CERRO DE CASA	EL GALGO
09	VERAGUAS	05	LAS PALMAS	02	CERRO DE CASA	EL NARANJO No.1 (P)
09	VERAGUAS	05	LAS PALMAS	02	CERRO DE CASA	EL PELON
09	VERAGUAS	05	LAS PALMAS	02	CERRO DE CASA	EL ZANCUDO (P)
09	VERAGUAS	05	LAS PALMAS	02	CERRO DE CASA	GALAPAGO
09	VERAGUAS	05	LAS PALMAS	02	CERRO DE CASA	LA GRAMA
09	VERAGUAS	05	LAS PALMAS	02	CERRO DE CASA	LA MALAGOTA (P)
09	VERAGUAS	05	LAS PALMAS	02	CERRO DE CASA	PALMILLA (P)
09	VERAGUAS	05	LAS PALMAS	02	CERRO DE CASA	LOS POTREROS
09	VERAGUAS	05	LAS PALMAS	02	CERRO DE CASA	QUEBRADA CONGA
09	VERAGUAS	05	LAS PALMAS	02	CERRO DE CASA	EL TIGRE
09	VERAGUAS	05	LAS PALMAS	02	CERRO DE CASA	QUEBRADA GRANDE
09	VERAGUAS	05	LAS PALMAS	02	CERRO DE CASA	QUEBRADA MARIA (P)
09	VERAGUAS	05	LAS PALMAS	02	CERRO DE CASA	RAIZAL
09	VERAGUAS	05	LAS PALMAS	02	CERRO DE CASA	TIERRA NEGRA
09	VERAGUAS	05	LAS PALMAS	02	CERRO DE CASA	VIRALITO
09	VERAGUAS	05	LAS PALMAS	02	CERRO DE CASA	ZAPIRINGO
09	VERAGUAS	05	LAS PALMAS	02	CERRO DE CASA	ZAPOTE
09	VERAGUAS	05	LAS PALMAS	02	CERRO DE CASA	EL MACANO
09	VERAGUAS	05	LAS PALMAS	02	CERRO DE CASA	CERRO NEGRO
09	VERAGUAS	05	LAS PALMAS	02	CERRO DE CASA	BAJO LIRI
09	VERAGUAS	05	LAS PALMAS	02	CERRO DE CASA	LA SABANETA
09	VERAGUAS	05	LAS PALMAS	02	CERRO DE CASA	CERRO VACA
09	VERAGUAS	05	LAS PALMAS	02	CERRO DE CASA	BOCA DE LA ARENA
09	VERAGUAS	05	LAS PALMAS	02	CERRO DE CASA	ALTO DE CHIBRITAL
09	VERAGUAS	05	LAS PALMAS	02	CERRO DE CASA	CABECERA DE QUEBRADA CONGA
09	VERAGUAS	05	LAS PALMAS	02	CERRO DE CASA	CERRO DE CASA N°2
09	VERAGUAS	05	LAS PALMAS	02	CERRO DE CASA	LOS LEONES
09	VERAGUAS	05	LAS PALMAS	02	CERRO DE CASA	PILONES (P)
09	VERAGUAS	05	LAS PALMAS	02	CERRO DE CASA	QUEBRADA NARANJO
09	VERAGUAS	05	LAS PALMAS	02	CERRO DE CASA	SAN JOSE (P)
09	VERAGUAS	05	LAS PALMAS	02	CERRO DE CASA	TABASARA.
09	VERAGUAS	05	LAS PALMAS	02	CERRO DE CASA	LOS GONZÁLEZ
09	VERAGUAS	05	LAS PALMAS	02	CERRO DE CASA	PEÑA BLANCA (P)



PROV. ID	PROVINCIA	DIST. ID	DISTRITO	CORREG. ID	CORREG. NOMBRE	LUGAR
09	VERAGUAS	05	LAS PALMAS	03	COROZAL	BOCA DEL QUERQUE
09	VERAGUAS	05	LAS PALMAS	03	COROZAL	COROZAL
09	VERAGUAS	05	LAS PALMAS	03	COROZAL	EL BONGO
09	VERAGUAS	05	LAS PALMAS	03	COROZAL	RECODO DEL MARIA
09	VERAGUAS	05	LAS PALMAS	03	COROZAL	EL CIRUELO
09	VERAGUAS	05	LAS PALMAS	03	COROZAL	EL CHINCHORRO
09	VERAGUAS	05	LAS PALMAS	03	COROZAL	EL GALLO
09	VERAGUAS	05	LAS PALMAS	03	COROZAL	SALITRE
09	VERAGUAS	05	LAS PALMAS	03	COROZAL	FARALLON
09	VERAGUAS	05	LAS PALMAS	03	COROZAL	GUAYABAL
09	VERAGUAS	05	LAS PALMAS	03	COROZAL	LA CANDELARIA (P)
09	VERAGUAS	05	LAS PALMAS	03	COROZAL	ORTIGA
09	VERAGUAS	05	LAS PALMAS	03	COROZAL	QUERQUE
09	VERAGUAS	05	LAS PALMAS	03	COROZAL	SEGUIDULE
09	VERAGUAS	05	LAS PALMAS	03	COROZAL	LA VALENCIA
09	VERAGUAS	05	LAS PALMAS	03	COROZAL	ALTO EL JOBO
09	VERAGUAS	05	LAS PALMAS	03	COROZAL	BOCA DEL MONTE (P)
09	VERAGUAS	05	LAS PALMAS	03	COROZAL	EL MACHITO
09	VERAGUAS	05	LAS PALMAS	03	COROZAL	RATONES (P)
09	VERAGUAS	05	LAS PALMAS	03	COROZAL	EL GORGOLIO
09	VERAGUAS	05	LAS PALMAS	04	EL MARIA	BUBICITO (P)
09	VERAGUAS	05	LAS PALMAS	04	EL MARIA	CUESTA DE NOVILLOS (P)
09	VERAGUAS	05	LAS PALMAS	04	EL MARIA	EL CAMARON
09	VERAGUAS	05	LAS PALMAS	04	EL MARIA	EL MACHO
09	VERAGUAS	05	LAS PALMAS	04	EL MARIA	EL MONO (P)
09	VERAGUAS	05	LAS PALMAS	04	EL MARIA	EL PAVON
09	VERAGUAS	05	LAS PALMAS	04	EL MARIA	LA ARENA
09	VERAGUAS	05	LAS PALMAS	04	EL MARIA	LA PITTA (P)
09	VERAGUAS	05	LAS PALMAS	04	EL MARIA	LA SABANETA
09	VERAGUAS	05	LAS PALMAS	04	EL MARIA	LAS BOQUILLAS
09	VERAGUAS	05	LAS PALMAS	04	EL MARIA	LOMA DE LA SILLA
09	VERAGUAS	05	LAS PALMAS	04	EL MARIA	LOMA DE LOS REYES
09	VERAGUAS	05	LAS PALMAS	04	EL MARIA	LOS ANGELES
09	VERAGUAS	05	LAS PALMAS	04	EL MARIA	TUANCLE ARRIBA




PROV. ID	PROVINCIA	DIST. ID	DISTRITO	CORREG. ID	CORREG. NOMBRE	LUGAR
09	VERAGUAS	05	LAS PALMAS	04	EL MARIA	VIRULI (P)
09	VERAGUAS	05	LAS PALMAS	04	EL MARIA	LOS POTREROS
09	VERAGUAS	05	LAS PALMAS	04	EL MARIA	FINCA EL MAYAL
09	VERAGUAS	05	LAS PALMAS	04	EL MARIA	ALTO LUCIRA
09	VERAGUAS	05	LAS PALMAS	04	EL MARIA	EL CONEJO
09	VERAGUAS	05	LAS PALMAS	04	EL MARIA	LA PAVA
09	VERAGUAS	05	LAS PALMAS	04	EL MARIA	BUBI
09	VERAGUAS	05	LAS PALMAS	04	EL MARIA	LA PIFA O LA LAGUNA O PIXVAE (P)
09	VERAGUAS	05	LAS PALMAS	04	EL MARIA	CABECERA DE VIRULI
09	VERAGUAS	05	LAS PALMAS	04	EL MARIA	CHARCO AZUL (P)
09	VERAGUAS	05	LAS PALMAS	04	EL MARIA	SEGUIDULE
09	VERAGUAS	05	LAS PALMAS	05	EL PRADO	ALTO DEL PRADO (P)
09	VERAGUAS	05	LAS PALMAS	05	EL PRADO	CERRO LORO
09	VERAGUAS	05	LAS PALMAS	05	EL PRADO	EL PRADO (P)
09	VERAGUAS	05	LAS PALMAS	05	EL PRADO	LOS GUABOS (P)
09	VERAGUAS	05	LAS PALMAS	05	EL PRADO	LOS MENDOZAS
09	VERAGUAS	05	LAS PALMAS	05	EL PRADO	PIEDRA AMARILLA (P)
09	VERAGUAS	05	LAS PALMAS	06	EL RINCON	REPARADERO
09	VERAGUAS	05	LAS PALMAS	06	EL RINCON	BOCLE
09	VERAGUAS	05	LAS PALMAS	06	EL RINCON	ALTO CAIMITO
09	VERAGUAS	05	LAS PALMAS	06	EL RINCON	CAÑAFISTULO
09	VERAGUAS	05	LAS PALMAS	06	EL RINCON	CERRO CUCHILLO
09	VERAGUAS	05	LAS PALMAS	06	EL RINCON	CERRO GIL NO.1
09	VERAGUAS	05	LAS PALMAS	06	EL RINCON	CERRO NEGRO
09	VERAGUAS	05	LAS PALMAS	06	EL RINCON	CHUMICAL
09	VERAGUAS	05	LAS PALMAS	06	EL RINCON	EL BARRERO
09	VERAGUAS	05	LAS PALMAS	06	EL RINCON	EL HATO
09	VERAGUAS	05	LAS PALMAS	06	EL RINCON	EL JAGUA
09	VERAGUAS	05	LAS PALMAS	06	EL RINCON	EL PINO DEL COBRE
09	VERAGUAS	05	LAS PALMAS	06	EL RINCON	COCUVAL N°2
09	VERAGUAS	05	LAS PALMAS	06	EL RINCON	LAS MESITAS
09	VERAGUAS	05	LAS PALMAS	06	EL RINCON	LLANO BONITO
09	VERAGUAS	05	LAS PALMAS	06	EL RINCON	LIMON SECO O NUEVO LIMON
09	VERAGUAS	05	LAS PALMAS	06	EL RINCON	QUEBRADA LEON O LOS LEONES




PROV. ID	PROVINCIA	DIST. ID	DISTRITO	CORREG. ID	CORREG. NOMBRE	LUGAR
09	VERAGUAS	05	LAS PALMAS	06	EL RINCON	ARENAL
09	VERAGUAS	05	LAS PALMAS	06	EL RINCON	EL MADROÑO
09	VERAGUAS	05	LAS PALMAS	06	EL RINCON	CHARCO PESCAO
09	VERAGUAS	05	LAS PALMAS	06	EL RINCON	BAJO CAIMITO
09	VERAGUAS	05	LAS PALMAS	06	EL RINCON	LIMON (P)
09	VERAGUAS	05	LAS PALMAS	06	EL RINCON	LOS MARTINEZ
09	VERAGUAS	05	LAS PALMAS	06	EL RINCON	BAJO HONDO
09	VERAGUAS	05	LAS PALMAS	06	EL RINCON	LA PIÑA
09	VERAGUAS	05	LAS PALMAS	06	EL RINCON	LAS HUACAS
09	VERAGUAS	05	LAS PALMAS	06	EL RINCON	LOS PILONES
09	VERAGUAS	05	LAS PALMAS	06	EL RINCON	LOS VALDESES
09	VERAGUAS	05	LAS PALMAS	06	EL RINCON	CAIMITO CENTRO
09	VERAGUAS	05	LAS PALMAS	06	EL RINCON	PASO REAL
09	VERAGUAS	05	LAS PALMAS	07	LOLA	BOCA DEL MONTE
09	VERAGUAS	05	LAS PALMAS	07	LOLA	GARNADERA
09	VERAGUAS	05	LAS PALMAS	07	LOLA	LA CAÑAZA
09	VERAGUAS	05	LAS PALMAS	07	LOLA	LA MARTA
09	VERAGUAS	05	LAS PALMAS	07	LOLA	LA MESETA
09	VERAGUAS	05	LAS PALMAS	07	LOLA	SAN JOSE (P)
09	VERAGUAS	05	LAS PALMAS	07	LOLA	CABECERA DEL RIO JORONES
09	VERAGUAS	05	LAS PALMAS	08	PIXVAE	BRAMONA DE LOVAINA
09	VERAGUAS	05	LAS PALMAS	08	PIXVAE	CABIMO DE LOVAINA
09	VERAGUAS	05	LAS PALMAS	08	PIXVAE	EL CERCADO DE LOVAINA
09	VERAGUAS	05	LAS PALMAS	08	PIXVAE	CORONILLOS DE LOVAINA
09	VERAGUAS	05	LAS PALMAS	08	PIXVAE	CHELELE DE LOVAINA
09	VERAGUAS	05	LAS PALMAS	08	PIXVAE	FILO DE LA AGUJA
09	VERAGUAS	05	LAS PALMAS	08	PIXVAE	ARENA
09	VERAGUAS	05	LAS PALMAS	08	PIXVAE	LA CALETA
09	VERAGUAS	05	LAS PALMAS	08	PIXVAE	LOS PAVOS DE LOVAINA
09	VERAGUAS	05	LAS PALMAS	08	PIXVAE	PAJARON
09	VERAGUAS	05	LAS PALMAS	08	PIXVAE	PIXVAE
09	VERAGUAS	05	LAS PALMAS	08	PIXVAE	PLAYA AZUL NO.1
09	VERAGUAS	05	LAS PALMAS	08	PIXVAE	PLAYA AZUL Nº2

Página 70




PROV. ID	PROVINCIA	DIST. ID	DISTRITO	CORREG. ID	CORREG. NOMBRE	LUGAR
09	VERAGUAS	05	LAS PALMAS	08	PIXVAE	PLAYA BRAVA
09	VERAGUAS	05	LAS PALMAS	08	PIXVAE	QUEBRADA BATEA DE LOVAINA
09	VERAGUAS	05	LAS PALMAS	08	PIXVAE	ROSARIO
09	VERAGUAS	05	LAS PALMAS	08	PIXVAE	ROSARITO
09	VERAGUAS	05	LAS PALMAS	08	PIXVAE	SANTA CRUZ
09	VERAGUAS	05	LAS PALMAS	08	PIXVAE	FILO DE LOS ACOSTA
09	VERAGUAS	05	LAS PALMAS	08	PIXVAE	PLAYA MERMEJA
09	VERAGUAS	05	LAS PALMAS	08	PIXVAE	NIUEVO PIXVAE O CUARENTA BOLLOS
09	VERAGUAS	05	LAS PALMAS	09	PUERTO VIDAL	BOBORE
09	VERAGUAS	05	LAS PALMAS	09	PUERTO VIDAL	BUBI
09	VERAGUAS	05	LAS PALMAS	09	PUERTO VIDAL	CERRO MONO
09	VERAGUAS	05	LAS PALMAS	09	PUERTO VIDAL	CHELELE
09	VERAGUAS	05	LAS PALMAS	09	PUERTO VIDAL	EL CAMMITO
09	VERAGUAS	05	LAS PALMAS	09	PUERTO VIDAL	ALTO DEL SALADO O EL PINTO
09	VERAGUAS	05	LAS PALMAS	09	PUERTO VIDAL	EL TORNO
09	VERAGUAS	05	LAS PALMAS	09	PUERTO VIDAL	JORONES
09	VERAGUAS	05	LAS PALMAS	09	PUERTO VIDAL	LA ARENA
09	VERAGUAS	05	LAS PALMAS	09	PUERTO VIDAL	LA COROCITA
09	VERAGUAS	05	LAS PALMAS	09	PUERTO VIDAL	LA SEBASTIANA
09	VERAGUAS	05	LAS PALMAS	09	PUERTO VIDAL	MANICUDA
09	VERAGUAS	05	LAS PALMAS	09	PUERTO VIDAL	PEÑA BLANCA (P)
09	VERAGUAS	05	LAS PALMAS	09	PUERTO VIDAL	SALITRE
09	VERAGUAS	05	LAS PALMAS	09	PUERTO VIDAL	TABASARA
09	VERAGUAS	05	LAS PALMAS	09	PUERTO VIDAL	VIRALITO
09	VERAGUAS	05	LAS PALMAS	09	PUERTO VIDAL	LA BRAMONA
09	VERAGUAS	05	LAS PALMAS	09	PUERTO VIDAL	LA BRAMONA ARRIBA
09	VERAGUAS	05	LAS PALMAS	09	PUERTO VIDAL	QUEBRADA CANOA Q CANOA
09	VERAGUAS	05	LAS PALMAS	09	PUERTO VIDAL	PALENQUE
09	VERAGUAS	05	LAS PALMAS	09	PUERTO VIDAL	QUEBRADA SARDINA
09	VERAGUAS	05	LAS PALMAS	09	PUERTO VIDAL	PILONES (P)
09	VERAGUAS	05	LAS PALMAS	09	PUERTO VIDAL	EL CHIQUERO
09	VERAGUAS	05	LAS PALMAS	09	PUERTO VIDAL	ESCOBA
09	VERAGUAS	05	LAS PALMAS	09	PUERTO VIDAL	COLADOR
09	VERAGUAS	05	LAS PALMAS	09	PUERTO VIDAL	EL SALADO




PROV. ID	PROVINCIA	DIST. ID	DISTRITO	CORREG. ID	CORREG. NOMBRE	LUGAR
09	VERAGUAS	05	LAS PALMAS	09	PUERTO VIDAL	ALTO LIMÓN
09	VERAGUAS	05	LAS PALMAS	09	PUERTO VIDAL	EL LIMÓN
09	VERAGUAS	05	LAS PALMAS	10	SAN MARTIN DE PORRES	BOCA DE QUEBRADA PIRO
09	VERAGUAS	05	LAS PALMAS	10	SAN MARTIN DE PORRES	EL PENON
09	VERAGUAS	05	LAS PALMAS	10	SAN MARTIN DE PORRES	EL PIRO O SAN MARTIN DE PORRES (P)
09	VERAGUAS	05	LAS PALMAS	10	SAN MARTIN DE PORRES	LA ISLETA
09	VERAGUAS	05	LAS PALMAS	10	SAN MARTIN DE PORRES	LA MESITA
09	VERAGUAS	05	LAS PALMAS	10	SAN MARTIN DE PORRES	LA TRINIDAD (P)
09	VERAGUAS	05	LAS PALMAS	10	SAN MARTIN DE PORRES	PUEBLO NUEVO
09	VERAGUAS	05	LAS PALMAS	10	SAN MARTIN DE PORRES	QUEBRADA DE ORO
09	VERAGUAS	05	LAS PALMAS	10	SAN MARTIN DE PORRES	VIGUI ABALIO
09	VERAGUAS	05	LAS PALMAS	10	SAN MARTIN DE PORRES	SAN MARTIN
09	VERAGUAS	05	LAS PALMAS	11	VIGUI	ASIENTO BONITO
09	VERAGUAS	05	LAS PALMAS	11	VIGUI	BAJO COBRE
09	VERAGUAS	05	LAS PALMAS	11	VIGUI	BARRIGON
09	VERAGUAS	05	LAS PALMAS	11	VIGUI	CABECERA DE QUEBRADA LA MONA
09	VERAGUAS	05	LAS PALMAS	11	VIGUI	CERRO GRANDE
09	VERAGUAS	05	LAS PALMAS	11	VIGUI	CERRO IGUANA
09	VERAGUAS	05	LAS PALMAS	11	VIGUI	CERRO NEGRO O PIEDRA NEGRA
09	VERAGUAS	05	LAS PALMAS	11	VIGUI	EL CALIMITO
09	VERAGUAS	05	LAS PALMAS	11	VIGUI	EL CALIXTRO
09	VERAGUAS	05	LAS PALMAS	11	VIGUI	EL JOBO
09	VERAGUAS	05	LAS PALMAS	11	VIGUI	EL MANGO
09	VERAGUAS	05	LAS PALMAS	11	VIGUI	EL MARAÑON
09	VERAGUAS	05	LAS PALMAS	11	VIGUI	GALERA
09	VERAGUAS	05	LAS PALMAS	11	VIGUI	LA MONA
09	VERAGUAS	05	LAS PALMAS	11	VIGUI	LOMA ALTA
09	VERAGUAS	05	LAS PALMAS	11	VIGUI	SAHUMERIO
09	VERAGUAS	05	LAS PALMAS	11	VIGUI	VIGUI
09	VERAGUAS	05	LAS PALMAS	11	VIGUI	EL HORCONCTO
09	VERAGUAS	05	LAS PALMAS	12	ZAPOTILLO	BAJOS DEL PALMEÑO
09	VERAGUAS	05	LAS PALMAS	12	ZAPOTILLO	BUBI
09	VERAGUAS	05	LAS PALMAS	12	ZAPOTILLO	LA GUINEA
09	VERAGUAS	05	LAS PALMAS	12	ZAPOTILLO	CERRO BUBI

Y FINALES



PROV. ID	PROVINCIA	DIST. ID	DISTRITO	CORREG. ID	CORREG. NOMBRE	LUGAR
09	VERAGUAS	05	LAS PALMAS	12	ZAPOTILLO	CUESTA DE NOVILLOS (P)
09	VERAGUAS	05	LAS PALMAS	12	ZAPOTILLO	CHUNGAL
09	VERAGUAS	05	LAS PALMAS	12	ZAPOTILLO	EL CABIMO
09	VERAGUAS	05	LAS PALMAS	12	ZAPOTILLO	EL GUAYABO
09	VERAGUAS	05	LAS PALMAS	12	ZAPOTILLO	ESPALA ABAJO
09	VERAGUAS	05	LAS PALMAS	12	ZAPOTILLO	ESPALA ARRIBA
09	VERAGUAS	05	LAS PALMAS	12	ZAPOTILLO	LA BONGA
09	VERAGUAS	05	LAS PALMAS	12	ZAPOTILLO	LA FALUA
09	VERAGUAS	05	LAS PALMAS	12	ZAPOTILLO	LA MACHA O ZAPOTALITO
09	VERAGUAS	05	LAS PALMAS	12	ZAPOTILLO	LA RUFINA
09	VERAGUAS	05	LAS PALMAS	12	ZAPOTILLO	CABECERA DE CABINALES (P)
09	VERAGUAS	05	LAS PALMAS	12	ZAPOTILLO	LAS MIELES
09	VERAGUAS	05	LAS PALMAS	12	ZAPOTILLO	LOMA DE LA CRUZ
09	VERAGUAS	05	LAS PALMAS	12	ZAPOTILLO	LOVAINA
09	VERAGUAS	05	LAS PALMAS	12	ZAPOTILLO	MANICUDA
09	VERAGUAS	05	LAS PALMAS	12	ZAPOTILLO	MONO ZOCCO
09	VERAGUAS	05	LAS PALMAS	12	ZAPOTILLO	LA JACINTA
09	VERAGUAS	05	LAS PALMAS	12	ZAPOTILLO	CABECERA DE TABACAL
09	VERAGUAS	05	LAS PALMAS	12	ZAPOTILLO	SITIO VIEJO
09	VERAGUAS	05	LAS PALMAS	12	ZAPOTILLO	TABACAL ABAJO
09	VERAGUAS	05	LAS PALMAS	12	ZAPOTILLO	TABACAL ARRIBA
09	VERAGUAS	05	LAS PALMAS	12	ZAPOTILLO	VIRULI (P)
09	VERAGUAS	05	LAS PALMAS	12	ZAPOTILLO	ZAPOTAL
09	VERAGUAS	05	LAS PALMAS	12	ZAPOTILLO	ZAPOTILLO
09	VERAGUAS	05	LAS PALMAS	12	ZAPOTILLO	LA COCA
09	VERAGUAS	05	LAS PALMAS	12	ZAPOTILLO	QUEBRADA DEL PUEBLO
09	VERAGUAS	05	LAS PALMAS	12	ZAPOTILLO	ESPALA
09	VERAGUAS	05	LAS PALMAS	12	ZAPOTILLO	FELIPE NAVARRO
09	VERAGUAS	05	LAS PALMAS	12	ZAPOTILLO	CABECERA DE LA RUFINA
09	VERAGUAS	05	LAS PALMAS	12	ZAPOTILLO	PALMIENO DE LOVAINA
09	VERAGUAS	05	LAS PALMAS	12	ZAPOTILLO	EL BARBERO
09	VERAGUAS	05	LAS PALMAS	12	ZAPOTILLO	LA PITA (P)
09	VERAGUAS	06	MONTILLO	02	GOBERNADORA	CALABACITO
09	VERAGUAS	06	MONTILLO	02	GOBERNADORA	EL CHARCON


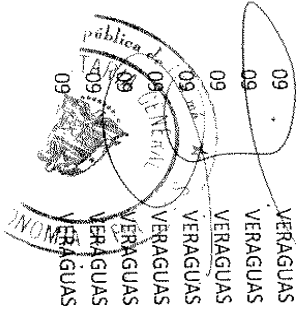


PROV. ID	PROVINCIA	DIST. ID	DISTRITO	CORREG. ID	CORREG. NOMBRE	LUGAR
09	VERAGUAS	06	MONTIJO	02	GOBERNADORA	MANADERO
09	VERAGUAS	06	MONTIJO	02	GOBERNADORA	MANGO SIMPLE
09	VERAGUAS	06	MONTIJO	02	GOBERNADORA	LA BUCERIA
09	VERAGUAS	06	MONTIJO	02	GOBERNADORA	LA GABINA
09	VERAGUAS	06	MONTIJO	02	GOBERNADORA	LA PUNTA O GOBERNADORA
09	VERAGUAS	06	MONTIJO	02	GOBERNADORA	PUERTO VIEJO
09	VERAGUAS	06	MONTIJO	02	GOBERNADORA	NARANILLO
09	VERAGUAS	06	MONTIJO	02	GOBERNADORA	COIBA
09	VERAGUAS	06	MONTIJO	02	GOBERNADORA	MADRONAL
09	VERAGUAS	06	MONTIJO	02	GOBERNADORA	RANCHERIA O COIBITA
09	VERAGUAS	06	MONTIJO	02	GOBERNADORA	LA COROCITA
09	VERAGUAS	06	MONTIJO	04	LEONES	LA ENSENADA
09	VERAGUAS	06	MONTIJO	04	LEONES	LA PLUMA
09	VERAGUAS	06	MONTIJO	04	LEONES	LEONCILLO
09	VERAGUAS	06	MONTIJO	04	LEONES	LEONES ARRIBA
09	VERAGUAS	06	MONTIJO	04	LEONES	EL BONGON
09	VERAGUAS	06	MONTIJO	04	LEONES	PUNTA PAMPANILLA
09	VERAGUAS	06	MONTIJO	04	LEONES	TIRADERO
09	VERAGUAS	06	MONTIJO	04	LEONES	ISLAS TRES HERMANAS
09	VERAGUAS	06	MONTIJO	04	LEONES	ISLA VERDE
09	VERAGUAS	06	MONTIJO	04	LEONES	ISLETA EL LEONCILLO.
09	VERAGUAS	06	MONTIJO	04	LEONES	LAS VEGAS
09	VERAGUAS	06	MONTIJO	04	LEONES	CALABACTO
09	VERAGUAS	06	MONTIJO	04	LEONES	SANTA CLARA
09	VERAGUAS	06	MONTIJO	06	CEBACO	ARRIMADERO
09	VERAGUAS	06	MONTIJO	06	CEBACO	BAYENITO
09	VERAGUAS	06	MONTIJO	06	CEBACO	EL AROMO.
09	VERAGUAS	06	MONTIJO	06	CEBACO	EL BONGUITO
09	VERAGUAS	06	MONTIJO	06	CEBACO	EL CENTRO O EL CENTRO DE LOS ALMACIGOS
09	VERAGUAS	06	MONTIJO	06	CEBACO	EL DIVORCIO
09	VERAGUAS	06	MONTIJO	06	CEBACO	EL JOBO
09	VERAGUAS	06	MONTIJO	06	CEBACO	EL RANCHITO
09	VERAGUAS	06	MONTIJO	06	CEBACO	EL ROBLE
09	VERAGUAS	06	MONTIJO	06	CEBACO	LA CHONTA

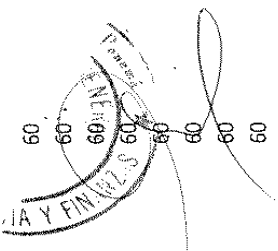
[Handwritten signature]



PROV.:ID	PROVINCIA	DIST. ID	DISTRITO	CORREG. ID	CORREG. NOMBRE	LUGAR
09	VERAGUAS	06	MONTIJO	06	CEBACO	LOS ALMAGOS
09	VERAGUAS	06	MONTIJO	06	CEBACO	MANZANILLO O QUEBRADA CAMPAMENTO
09	VERAGUAS	06	MONTIJO	06	CEBACO	NARANJITO
09	VERAGUAS	06	MONTIJO	06	CEBACO	PLATANALES
09	VERAGUAS	06	MONTIJO	06	CEBACO	PUEBLO NUEVO
09	VERAGUAS	06	MONTIJO	06	CEBACO	TIRADERO
09	VERAGUAS	06	MONTIJO	06	CEBACO	UVEROS
09	VERAGUAS	06	MONTIJO	06	CEBACO	EL CEDRO
09	VERAGUAS	06	MONTIJO	06	CEBACO	PUERTO HONDO
09	VERAGUAS	06	MONTIJO	06	CEBACO	BOQUERON
09	VERAGUAS	08	SAN FRANCISCO	03	LOS HATILLOS	EL CIRI (P)
09	VERAGUAS	08	SAN FRANCISCO	03	LOS HATILLOS	CHORRILLO (P)
09	VERAGUAS	08	SAN FRANCISCO	03	LOS HATILLOS	CHORRILLO
09	VERAGUAS	08	SAN FRANCISCO	03	LOS HATILLOS	EL PEÑON
09	VERAGUAS	08	SAN FRANCISCO	03	LOS HATILLOS	LOS UBALDO
09	VERAGUAS	08	SAN FRANCISCO	03	LOS HATILLOS	LA MONTAÑITA
09	VERAGUAS	08	SAN FRANCISCO	03	LOS HATILLOS	ALTO PEÑON
09	VERAGUAS	08	SAN FRANCISCO	03	LOS HATILLOS	LA PERDIZ ARRIBA (P)
09	VERAGUAS	08	SAN FRANCISCO	03	LOS HATILLOS	LA PANCHA (P)
09	VERAGUAS	08	SAN FRANCISCO	04	REMANCE	LA BODEGA
09	VERAGUAS	08	SAN FRANCISCO	04	REMANCE	LA PEÑITA DE LOS HERMANDEZ
09	VERAGUAS	08	SAN FRANCISCO	04	REMANCE	LAS PEÑITAS
09	VERAGUAS	08	SAN FRANCISCO	04	REMANCE	LOS JIMENEZ
09	VERAGUAS	08	SAN FRANCISCO	04	REMANCE	LOS QUIEL
09	VERAGUAS	08	SAN FRANCISCO	04	REMANCE	LOS QUINTEROS
09	VERAGUAS	08	SAN FRANCISCO	04	REMANCE	EL CORTEZO
09	VERAGUAS	08	SAN FRANCISCO	04	REMANCE	AGUA FRIA
09	VERAGUAS	08	SAN FRANCISCO	04	REMANCE	LA MOJARRITA
09	VERAGUAS	08	SAN FRANCISCO	04	REMANCE	LA PINTADA
09	VERAGUAS	08	SAN FRANCISCO	04	REMANCE	LA BODEGUITA
09	VERAGUAS	08	SAN FRANCISCO	04	REMANCE	LOS BORDONES (P)
09	VERAGUAS	09	SANTA FE	01	SANTA FE (CABECERA)	LA COCALECA
09	VERAGUAS	09	SANTA FE	01	SANTA FE (CABECERA)	ALTO DE PIEDRA
09	VERAGUAS	09	SANTA FE	01	SANTA FE (CABECERA)	MUELAS




PROV. ID	PROVINCIA	DIST. ID	DISTRITO	CORREG. ID	CORREG. NOMBRE	LUGAR
09	VERAGUAS	09	SANTA FE	01	SANTA FE (CABECERA)	LA PERICA
09	VERAGUAS	09	SANTA FE	01	SANTA FE (CABECERA)	LA ISLETA
09	VERAGUAS	09	SANTA FE	01	SANTA FE (CABECERA)	LA LAGUNA
09	VERAGUAS	09	SANTA FE	01	SANTA FE (CABECERA)	PRIMER BRAZO MULABA
09	VERAGUAS	09	SANTA FE	01	SANTA FE (CABECERA)	SEGUNDO BRAZO MULABA
09	VERAGUAS	09	SANTA FE	01	SANTA FE (CABECERA)	TERCER BRAZO MULABA
09	VERAGUAS	09	SANTA FE	01	SANTA FE (CABECERA)	EL ZOOLOGICO
09	VERAGUAS	09	SANTA FE	01	SANTA FE (CABECERA)	EL AGU O AGUDO
09	VERAGUAS	09	SANTA FE	02	CALOVERBORA	BARBERA
09	VERAGUAS	09	SANTA FE	02	CALOVERBORA	BELENCILLO
09	VERAGUAS	09	SANTA FE	02	CALOVERBORA	CONCEPCION
09	VERAGUAS	09	SANTA FE	02	CALOVERBORA	CHARCON
09	VERAGUAS	09	SANTA FE	02	CALOVERBORA	CALLE LARGA (P)
09	VERAGUAS	09	SANTA FE	02	CALOVERBORA	ESTERO SALADO
09	VERAGUAS	09	SANTA FE	02	CALOVERBORA	CALOVERBORA
09	VERAGUAS	09	SANTA FE	02	CALOVERBORA	BARSAI
09	VERAGUAS	09	SANTA FE	02	CALOVERBORA	CARACOL
09	VERAGUAS	09	SANTA FE	02	CALOVERBORA	EL CARMEN
09	VERAGUAS	09	SANTA FE	02	CALOVERBORA	TIGRERO
09	VERAGUAS	09	SANTA FE	02	CALOVERBORA	GALLINA
09	VERAGUAS	09	SANTA FE	02	CALOVERBORA	RIO GUAZARO
09	VERAGUAS	09	SANTA FE	02	CALOVERBORA	LA EMPALIZADA
09	VERAGUAS	09	SANTA FE	02	CALOVERBORA	LOS CASTILLOS N°1
09	VERAGUAS	09	SANTA FE	02	CALOVERBORA	PASO BONITO
09	VERAGUAS	09	SANTA FE	02	CALOVERBORA	VERAGUAS
09	VERAGUAS	09	SANTA FE	02	CALOVERBORA	PELE PRIETO
09	VERAGUAS	09	SANTA FE	02	CALOVERBORA	CANDELARIA
09	VERAGUAS	09	SANTA FE	02	CALOVERBORA	CANO SUCIO
09	VERAGUAS	09	SANTA FE	02	CALOVERBORA	QUEBRADA HONDA
09	VERAGUAS	09	SANTA FE	02	CALOVERBORA	RIO ZAPATERO O ZAPATERITO
09	VERAGUAS	09	SANTA FE	02	CALOVERBORA	LOS AMERICANOS
09	VERAGUAS	09	SANTA FE	02	CALOVERBORA	SAN CRISTOBAL
09	VERAGUAS	09	SANTA FE	02	CALOVERBORA	EL CAÑITO
09	VERAGUAS	09	SANTA FE	02	CALOVERBORA	LA ISLETA



PROV. ID	PROVINCIA	DIST. ID	DISTRITO	CORREG. ID	CORREG. NOMBRE	LUGAR
09	VERAGUAS	09	SANTA FE	02	CALOVEBORA	EL MANGO
09	VERAGUAS	09	SANTA FE	02	CALOVEBORA	QUEBRADA SAN ANTONIO
09	VERAGUAS	09	SANTA FE	02	CALOVEBORA	ALTO DE LA BOCA DE CONCEPCION
09	VERAGUAS	09	SANTA FE	02	CALOVEBORA	CARMONA
09	VERAGUAS	09	SANTA FE	02	CALOVEBORA	LA GUINEA
09	VERAGUAS	09	SANTA FE	02	CALOVEBORA	EL TORNO
09	VERAGUAS	09	SANTA FE	02	CALOVEBORA	GARROCHA
09	VERAGUAS	09	SANTA FE	02	CALOVEBORA	EL TIGRE
09	VERAGUAS	09	SANTA FE	02	CALOVEBORA	BONGUITO
09	VERAGUAS	09	SANTA FE	02	CALOVEBORA	CAÑO JULIO
09	VERAGUAS	09	SANTA FE	02	CALOVEBORA	BONGO
09	VERAGUAS	09	SANTA FE	02	CALOVEBORA	LA CRUZ
09	VERAGUAS	09	SANTA FE	02	CALOVEBORA	LA MONA
09	VERAGUAS	09	SANTA FE	02	CALOVEBORA	EL PLAYON
09	VERAGUAS	09	SANTA FE	02	CALOVEBORA	SARDINA
09	VERAGUAS	09	SANTA FE	02	CALOVEBORA	GUABALITO
09	VERAGUAS	09	SANTA FE	02	CALOVEBORA	GUABAL ARRIBA
09	VERAGUAS	09	SANTA FE	02	CALOVEBORA	GUABAL
09	VERAGUAS	09	SANTA FE	02	CALOVEBORA	CAJON
09	VERAGUAS	09	SANTA FE	02	CALOVEBORA	EL MADRIL (P)
09	VERAGUAS	09	SANTA FE	02	CALOVEBORA	MECHE PERRO.
09	VERAGUAS	09	SANTA FE	02	CALOVEBORA	CAÑO ROMPIDON
09	VERAGUAS	09	SANTA FE	02	CALOVEBORA	QUEBRADA LUCIA
09	VERAGUAS	09	SANTA FE	02	CALOVEBORA	CAÑO DE LA IGUANA O ISLETA DE GUAZARO
09	VERAGUAS	09	SANTA FE	02	CALOVEBORA	LA BONGA
09	VERAGUAS	09	SANTA FE	02	CALOVEBORA	LAS BRUIJAS
09	VERAGUAS	09	SANTA FE	02	CALOVEBORA	LAS LAJAS
09	VERAGUAS	09	SANTA FE	02	CALOVEBORA	BELUCO
09	VERAGUAS	09	SANTA FE	02	CALOVEBORA	ALTO DE LA HONDA
09	VERAGUAS	09	SANTA FE	02	CALOVEBORA	ALTO MARAÑON
09	VERAGUAS	09	SANTA FE	02	CALOVEBORA	BOCA HONDA
09	VERAGUAS	09	SANTA FE	02	CALOVEBORA	CABECERA DE QUEBRADA GARROCHA
09	VERAGUAS	09	SANTA FE	02	CALOVEBORA	CALETA
09	VERAGUAS	09	SANTA FE	02	CALOVEBORA	CAÑO SUCIO N°2

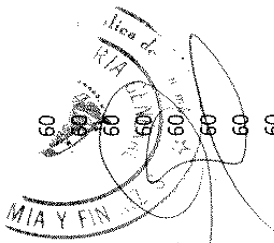
[Handwritten signature]




PROV. ID	PROVINCIA	DIST. ID	DISTRITO	CORREG. ID	CORREG. NOMBRE	LUGAR
09	VERAGUAS	09	SANTA FE	02	CALOVEBORA	DOS BRAZOS
09	VERAGUAS	09	SANTA FE	02	CALOVEBORA	DUVIGIO O EL COROTU
09	VERAGUAS	09	SANTA FE	02	CALOVEBORA	ESTERO SALADO ARRIBA
09	VERAGUAS	09	SANTA FE	02	CALOVEBORA	GUAZARITO
09	VERAGUAS	09	SANTA FE	02	CALOVEBORA	LA ALDEA
09	VERAGUAS	09	SANTA FE	02	CALOVEBORA	LA COLMIENA
09	VERAGUAS	09	SANTA FE	02	CALOVEBORA	LA CONGA
09	VERAGUAS	09	SANTA FE	02	CALOVEBORA	MAURICIO
09	VERAGUAS	09	SANTA FE	02	CALOVEBORA	PEÑA BLANCA
09	VERAGUAS	09	SANTA FE	02	CALOVEBORA	POZO FLORES O EL MANGO
09	VERAGUAS	09	SANTA FE	02	CALOVEBORA	PUNTA DE VERAGUAS
09	VERAGUAS	09	SANTA FE	02	CALOVEBORA	PUNTA TOÑITO O TOÑITO
09	VERAGUAS	09	SANTA FE	02	CALOVEBORA	QUEBRADA CALETA
09	VERAGUAS	09	SANTA FE	02	CALOVEBORA	QUEBRADA PLATANARES
09	VERAGUAS	09	SANTA FE	02	CALOVEBORA	QUEBRADA PALMAR
09	VERAGUAS	09	SANTA FE	02	CALOVEBORA	RICITO
09	VERAGUAS	09	SANTA FE	02	CALOVEBORA	SAN ANTONIO ARRIBA
09	VERAGUAS	09	SANTA FE	02	CALOVEBORA	VERAGUITA
09	VERAGUAS	09	SANTA FE	02	CALOVEBORA	QUEBRADA EL GRINGO
09	VERAGUAS	09	SANTA FE	02	CALOVEBORA	BOCA DE RIO SANTIAGUITO
09	VERAGUAS	09	SANTA FE	02	CALOVEBORA	CAÑO LORO
09	VERAGUAS	09	SANTA FE	02	CALOVEBORA	PEDREGOSA
09	VERAGUAS	09	SANTA FE	02	CALOVEBORA	ALTO DEL MIRADOR
09	VERAGUAS	09	SANTA FE	02	CALOVEBORA	ALTO GUABINO
09	VERAGUAS	09	SANTA FE	02	CALOVEBORA	ALTO LIBANO
09	VERAGUAS	09	SANTA FE	02	CALOVEBORA	ALTO NISPERO
09	VERAGUAS	09	SANTA FE	02	CALOVEBORA	BOCA DE QUEBRADA HONDA
09	VERAGUAS	09	SANTA FE	02	CALOVEBORA	BONAGA
09	VERAGUAS	09	SANTA FE	02	CALOVEBORA	CABECERAD DE QUEBRADA HONDA
09	VERAGUAS	09	SANTA FE	02	CALOVEBORA	CALDERA O CERRO TETA
09	VERAGUAS	09	SANTA FE	02	CALOVEBORA	CALETA N°2
09	VERAGUAS	09	SANTA FE	02	CALOVEBORA	CALETA DE LOS INDIOS
09	VERAGUAS	09	SANTA FE	02	CALOVEBORA	CALETA LARGA
09	VERAGUAS	09	SANTA FE	02	CALOVEBORA	CAMARONES

MINISTERIO DE ECONOMIA Y FINANZAS


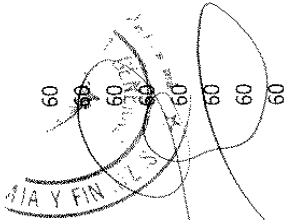


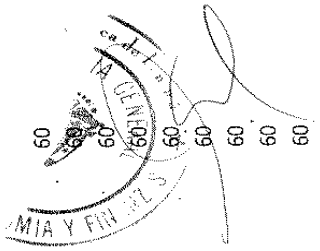


PROV. ID	PROVINCIA	DIST. ID	DISTRITO	CORREG. ID	CORREG. NOMBRE	LUGAR
09	VERAGUAS	09	SANTA FE	02	CALOVEBORA	CANDELARIA ARRIBA
09	VERAGUAS	09	SANTA FE	02	CALOVEBORA	CAÑO TITI
09	VERAGUAS	09	SANTA FE	02	CALOVEBORA	CHELELE
09	VERAGUAS	09	SANTA FE	02	CALOVEBORA	CUCUYO O CUERO DE MACHO
09	VERAGUAS	09	SANTA FE	02	CALOVEBORA	CUICHO
09	VERAGUAS	09	SANTA FE	02	CALOVEBORA	EL BATEAL
09	VERAGUAS	09	SANTA FE	02	CALOVEBORA	EL CHORRO
09	VERAGUAS	09	SANTA FE	02	CALOVEBORA	EL PORTETE
09	VERAGUAS	09	SANTA FE	02	CALOVEBORA	GALLARDO
09	VERAGUAS	09	SANTA FE	02	CALOVEBORA	ISETA
09	VERAGUAS	09	SANTA FE	02	CALOVEBORA	ISLOTE DE CALOVEBORA
09	VERAGUAS	09	SANTA FE	02	CALOVEBORA	LA ANSELMA
09	VERAGUAS	09	SANTA FE	02	CALOVEBORA	LA COLORADA
09	VERAGUAS	09	SANTA FE	02	CALOVEBORA	ISETA N°2
09	VERAGUAS	09	SANTA FE	02	CALOVEBORA	PASO DE LIMON
09	VERAGUAS	09	SANTA FE	02	CALOVEBORA	PRIMER CORRIENTE
09	VERAGUAS	09	SANTA FE	02	CALOVEBORA	PUEBLO NUEVO
09	VERAGUAS	09	SANTA FE	02	CALOVEBORA	QUEBRADA CANGREJO
09	VERAGUAS	09	SANTA FE	02	CALOVEBORA	QUEBRADA GAJO
09	VERAGUAS	09	SANTA FE	02	CALOVEBORA	QUEBRADA LLANA
09	VERAGUAS	09	SANTA FE	02	CALOVEBORA	QUEBRADA SIGUA
09	VERAGUAS	09	SANTA FE	02	CALOVEBORA	SAN BARTOLO
09	VERAGUAS	09	SANTA FE	02	CALOVEBORA	SANTIAGUITO
09	VERAGUAS	09	SANTA FE	02	CALOVEBORA	SONADORA
09	VERAGUAS	09	SANTA FE	02	CALOVEBORA	URRACA
09	VERAGUAS	09	SANTA FE	02	CALOVEBORA	LA EMPALIZADA No. 2 (P)
09	VERAGUAS	09	SANTA FE	02	CALOVEBORA	QUEBRADA LA EMPALIZADA O LA PALZADA (P)
09	VERAGUAS	09	SANTA FE	02	CALOVEBORA	CERRO PALOMO
09	VERAGUAS	09	SANTA FE	02	CALOVEBORA	ALTO MIRA
09	VERAGUAS	09	SANTA FE	02	CALOVEBORA	MOINETE
09	VERAGUAS	09	SANTA FE	04	EL CUAY	LA PINTADA
09	VERAGUAS	09	SANTA FE	04	EL CUAY	EL CUACITTO
09	VERAGUAS	09	SANTA FE	04	EL CUAY	EL BANQUILLO
09	VERAGUAS	09	SANTA FE	04	EL CUAY	EL CEDRO




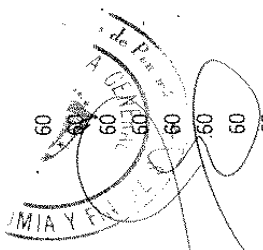
PROV. ID.	PROVINCIA	DIST. ID	DISTRITO	CORREG. ID	CORREG. NOMBRE	LUGAR
09	VERAGUAS	09	SANTA FE	04	EL CUAY	EL CIRUELO O CIRUELITO
09	VERAGUAS	09	SANTA FE	04	EL CUAY	EL GUANABANO
09	VERAGUAS	09	SANTA FE	04	EL CUAY	EL HATILLO (P)
09	VERAGUAS	09	SANTA FE	04	EL CUAY	EL INGLES
09	VERAGUAS	09	SANTA FE	04	EL CUAY	EL PENON
09	VERAGUAS	09	SANTA FE	04	EL CUAY	HATO DEL CARMEN
09	VERAGUAS	09	SANTA FE	04	EL CUAY	ALTO LAS MINAS O LOS HIGOS
09	VERAGUAS	09	SANTA FE	04	EL CUAY	LA PORCADA
09	VERAGUAS	09	SANTA FE	04	EL CUAY	LLANO DE LAS CAÑAZAS
09	VERAGUAS	09	SANTA FE	04	EL CUAY	LOS COROTUES
09	VERAGUAS	09	SANTA FE	04	EL CUAY	LOS LLANOS DEL CUAY
09	VERAGUAS	09	SANTA FE	04	EL CUAY	LOS PINTOS
09	VERAGUAS	09	SANTA FE	04	EL CUAY	PALA COLORADA
09	VERAGUAS	09	SANTA FE	04	EL CUAY	PALA PELUDA
09	VERAGUAS	09	SANTA FE	04	EL CUAY	SAN ANTONIO
09	VERAGUAS	09	SANTA FE	04	EL CUAY	LA CUCHILLA
09	VERAGUAS	09	SANTA FE	04	EL CUAY	LA SABANETA N°1
09	VERAGUAS	09	SANTA FE	04	EL CUAY	EL MACHO
09	VERAGUAS	09	SANTA FE	04	EL CUAY	LAS QUERRADAS
09	VERAGUAS	09	SANTA FE	04	EL CUAY	CUAY ARRIBA (P)
09	VERAGUAS	09	SANTA FE	04	EL CUAY	LA MONTAÑUELLITA N°1
09	VERAGUAS	09	SANTA FE	04	EL CUAY	LAS LAGUNAS
09	VERAGUAS	09	SANTA FE	04	EL CUAY	LAS MERCEDES
09	VERAGUAS	09	SANTA FE	04	EL CUAY	LAS MINITAS
09	VERAGUAS	09	SANTA FE	04	EL CUAY	LOS LLANTOS
09	VERAGUAS	09	SANTA FE	06	GATU O GATUCITO	AGUA FRIA
09	VERAGUAS	09	SANTA FE	06	GATU O GATUCITO	BEUCAL
09	VERAGUAS	09	SANTA FE	06	GATU O GATUCITO	CAIMITO
09	VERAGUAS	09	SANTA FE	06	GATU O GATUCITO	EL TRIMPINAL (P)
09	VERAGUAS	09	SANTA FE	06	GATU O GATUCITO	LA SABANETA
09	VERAGUAS	09	SANTA FE	06	GATU O GATUCITO	LOS DIAZ
09	VERAGUAS	09	SANTA FE	06	GATU O GATUCITO	RIO AZUL
09	VERAGUAS	09	SANTA FE	06	GATU O GATUCITO	SANTA BARBARA
09	VERAGUAS	09	SANTA FE	06	GATU O GATUCITO	SAN MIGUEL






PROV. ID	PROVINCIA	DIST. ID	DISTRITO	CORREG. ID	CORREG. NOMBRE	LUGAR
09	VERAGUAS	09	SANTA FE	06	GATU O GATUCITO	LOMA DEL MEDIO
09	VERAGUAS	09	SANTA FE	06	GATU O GATUCITO	SAN MIGUEL ARRIBA
09	VERAGUAS	09	SANTA FE	06	GATU O GATUCITO	CABECERA DE RIO SAN MIGUEL
09	VERAGUAS	09	SANTA FE	06	GATU O GATUCITO	CEDRO FINO
09	VERAGUAS	09	SANTA FE	06	GATU O GATUCITO	LA PALMITA
09	VERAGUAS	09	SANTA FE	06	GATU O GATUCITO	LA PITA
09	VERAGUAS	09	SANTA FE	06	GATU O GATUCITO	LAS LAITIAS
09	VERAGUAS	09	SANTA FE	06	GATU O GATUCITO	LOS CASARETONE
09	VERAGUAS	09	SANTA FE	06	GATU O GATUCITO	QUEBRADA BEJUCAL
09	VERAGUAS	09	SANTA FE	06	GATU O GATUCITO	QUEBRADA OSCURA
09	VERAGUAS	09	SANTA FE	06	GATU O GATUCITO	ALTO LIMON
09	VERAGUAS	09	SANTA FE	07	RIO LUIS	ALTO ORTIGA
09	VERAGUAS	09	SANTA FE	07	RIO LUIS	BAMBU
09	VERAGUAS	09	SANTA FE	07	RIO LUIS	BOCA DE CALOVERORITA
09	VERAGUAS	09	SANTA FE	07	RIO LUIS	BOCA DE GALLOTA
09	VERAGUAS	09	SANTA FE	07	RIO LUIS	BOCA DE RIO GRANDE O NUEVA ESPERANZA
09	VERAGUAS	09	SANTA FE	07	RIO LUIS	EL BONGO
09	VERAGUAS	09	SANTA FE	07	RIO LUIS	CALOVERORITA
09	VERAGUAS	09	SANTA FE	07	RIO LUIS	CARRISILLAL
09	VERAGUAS	09	SANTA FE	07	RIO LUIS	EL GUABAL (P)
09	VERAGUAS	09	SANTA FE	07	RIO LUIS	GUAZARITO No2
09	VERAGUAS	09	SANTA FE	07	RIO LUIS	HOJA DE TENIR
09	VERAGUAS	09	SANTA FE	07	RIO LUIS	LA LLANITA
09	VERAGUAS	09	SANTA FE	07	RIO LUIS	LA MICHA
09	VERAGUAS	09	SANTA FE	07	RIO LUIS	LA PLAYITA
09	VERAGUAS	09	SANTA FE	07	RIO LUIS	LAS TRANCAS
09	VERAGUAS	09	SANTA FE	07	RIO LUIS	LOMA DE LA PAVA
09	VERAGUAS	09	SANTA FE	07	RIO LUIS	LOS AZULES
09	VERAGUAS	09	SANTA FE	07	RIO LUIS	LOS CARACOLES O BOCA DE QUEBRADA CARACOLITO
09	VERAGUAS	09	SANTA FE	07	RIO LUIS	LOS NAME
09	VERAGUAS	09	SANTA FE	07	RIO LUIS	ORTIGA ARRIBA
09	VERAGUAS	09	SANTA FE	07	RIO LUIS	PAJA PELUDA
09	VERAGUAS	09	SANTA FE	07	RIO LUIS	PALMAR
09	VERAGUAS	09	SANTA FE	07	RIO LUIS	PATA DE LOMA GRANDE


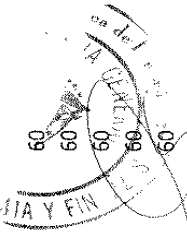


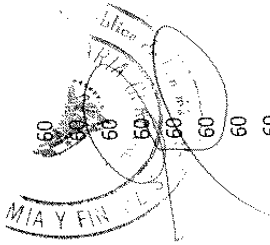


PROV. ID	PROVINCIA	DIST. ID	DISTRITO	CORREG. ID	CORREG. NOMBRE	LUGAR
09	VERAGUAS	09	SANTA FE	07	RIO LUIS	PEDREGOSO N°1
09	VERAGUAS	09	SANTA FE	07	RIO LUIS	PIEDRA DE MOLER
09	VERAGUAS	09	SANTA FE	07	RIO LUIS	PIRAGUAL
09	VERAGUAS	09	SANTA FE	07	RIO LUIS	QUEBRADA BENITEZ
09	VERAGUAS	09	SANTA FE	07	RIO LUIS	QUEBRADA LA EMPALIZADA
09	VERAGUAS	09	SANTA FE	07	RIO LUIS	QUEBRADA LARGA N°1
09	VERAGUAS	09	SANTA FE	07	RIO LUIS	QUEBRADA LARGA N°2
09	VERAGUAS	09	SANTA FE	07	RIO LUIS	RIO LUIS (P)
09	VERAGUAS	09	SANTA FE	07	RIO LUIS	TUZA
09	VERAGUAS	09	SANTA FE	07	RIO LUIS	BAJO GRANDE
09	VERAGUAS	09	SANTA FE	07	RIO LUIS	CAMPAMENTO
09	VERAGUAS	09	SANTA FE	07	RIO LUIS	EL PELAL
09	VERAGUAS	09	SANTA FE	07	RIO LUIS	EL PINO
09	VERAGUAS	09	SANTA FE	07	RIO LUIS	EL TERRÓN DE VERAGUAS
09	VERAGUAS	09	SANTA FE	07	RIO LUIS	FILUPINA
09	VERAGUAS	09	SANTA FE	07	RIO LUIS	GUACA
09	VERAGUAS	09	SANTA FE	07	RIO LUIS	GUAZARITO N°1
09	VERAGUAS	09	SANTA FE	07	RIO LUIS	LAJITAS
09	VERAGUAS	09	SANTA FE	07	RIO LUIS	PASO HONDO
09	VERAGUAS	09	SANTA FE	07	RIO LUIS	QUEBRADA GRANDE
09	VERAGUAS	09	SANTA FE	07	RIO LUIS	QUEBRADA EL MACHO
09	VERAGUAS	09	SANTA FE	07	RIO LUIS	ALTO CORONA
09	VERAGUAS	09	SANTA FE	08	RUBÉN CANTÚ	ALTO DE VALLE ALEGRE
09	VERAGUAS	09	SANTA FE	08	RUBÉN CANTÚ	CAÑA BLANCA
09	VERAGUAS	09	SANTA FE	08	RUBÉN CANTÚ	CHICHICAL
09	VERAGUAS	09	SANTA FE	08	RUBÉN CANTÚ	CHORRILLITO (P)
09	VERAGUAS	09	SANTA FE	08	RUBÉN CANTÚ	CINCO CERROS O LOS CERRITOS
09	VERAGUAS	09	SANTA FE	08	RUBÉN CANTÚ	EL CALABACTO
09	VERAGUAS	09	SANTA FE	08	RUBÉN CANTÚ	EL COMÚN
09	VERAGUAS	09	SANTA FE	08	RUBÉN CANTÚ	EL COMUNICITO
09	VERAGUAS	09	SANTA FE	08	RUBÉN CANTÚ	EL GUANÁBANO
09	VERAGUAS	09	SANTA FE	08	RUBÉN CANTÚ	EL HINOJAL
09	VERAGUAS	09	SANTA FE	08	RUBÉN CANTÚ	EL JUNCAL
09	VERAGUAS	09	SANTA FE	08	RUBÉN CANTÚ	EL JUNQUITO




PROV. ID.	PROVINCIA	DIST. ID.	DISTRITO	CORREG. ID.	CORREG. NOMBRE	LUGAR
09	VERAGUAS	09	SANTA FE	08	RUBÉN CANTÚ	EL PALMARITO
09	VERAGUAS	09	SANTA FE	08	RUBÉN CANTÚ	EL PEDREGOSO
09	VERAGUAS	09	SANTA FE	08	RUBÉN CANTÚ	ESPAVÉ
09	VERAGUAS	09	SANTA FE	08	RUBÉN CANTÚ	GUABITO
09	VERAGUAS	09	SANTA FE	08	RUBÉN CANTÚ	LA CIENAGA
09	VERAGUAS	09	SANTA FE	08	RUBÉN CANTÚ	LA EVIDENCIA
09	VERAGUAS	09	SANTA FE	08	RUBÉN CANTÚ	LA ISLETA No.1
09	VERAGUAS	09	SANTA FE	08	RUBÉN CANTÚ	LA MONTAÑUELA ABAJO O LA MONTAÑA ABAJO
09	VERAGUAS	09	SANTA FE	08	RUBÉN CANTÚ	LA MONTAÑUELA ARRIBA O LA MONTAÑA ARRIBA
09	VERAGUAS	09	SANTA FE	08	RUBÉN CANTÚ	LA PACORA
09	VERAGUAS	09	SANTA FE	08	RUBÉN CANTÚ	LA PANDURA No.2
09	VERAGUAS	09	SANTA FE	08	RUBÉN CANTÚ	LA PEÑA
09	VERAGUAS	09	SANTA FE	08	RUBÉN CANTÚ	LA PITA O EL AGUACATE
09	VERAGUAS	09	SANTA FE	08	RUBÉN CANTÚ	LA SABANETA
09	VERAGUAS	09	SANTA FE	08	RUBÉN CANTÚ	LAS MINITAS
09	VERAGUAS	09	SANTA FE	08	RUBÉN CANTÚ	LAS PENITAS
09	VERAGUAS	09	SANTA FE	08	RUBÉN CANTÚ	LA TIBURCIA
09	VERAGUAS	09	SANTA FE	08	RUBÉN CANTÚ	LOMA DEL MEDIO
09	VERAGUAS	09	SANTA FE	08	RUBÉN CANTÚ	LOS SANTANA
09	VERAGUAS	09	SANTA FE	08	RUBÉN CANTÚ	PALO VERDE
09	VERAGUAS	09	SANTA FE	08	RUBÉN CANTÚ	PESCARA
09	VERAGUAS	09	SANTA FE	08	RUBÉN CANTÚ	SABANETA DE PESCARA
09	VERAGUAS	09	SANTA FE	08	RUBÉN CANTÚ	EL TRIMPINAL (P)
09	VERAGUAS	11	SONA	02	BAHIA HONDA	BAHIA HONDA
09	VERAGUAS	11	SONA	02	BAHIA HONDA	EL BARRANCO
09	VERAGUAS	11	SONA	02	BAHIA HONDA	CATIVITO
09	VERAGUAS	11	SONA	02	BAHIA HONDA	CATIVON
09	VERAGUAS	11	SONA	02	BAHIA HONDA	COROTU
09	VERAGUAS	11	SONA	02	BAHIA HONDA	EL ZAPOTE
09	VERAGUAS	11	SONA	02	BAHIA HONDA	HACHA
09	VERAGUAS	11	SONA	02	BAHIA HONDA	HACHITA
09	VERAGUAS	11	SONA	02	BAHIA HONDA	JERINGUITA
09	VERAGUAS	11	SONA	02	BAHIA HONDA	LA CALETA
09	VERAGUAS	11	SONA	02	BAHIA HONDA	LA COSTA


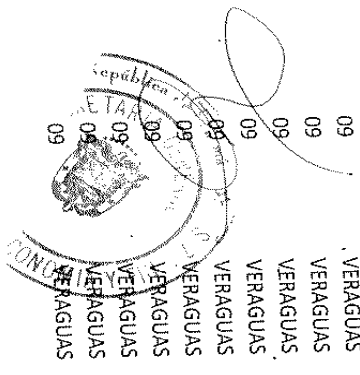


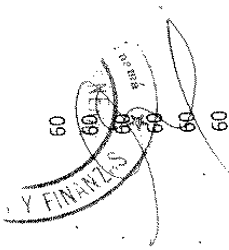


PROV. ID	PROVINCIA	DIST. ID	DISTRITO	CORREG. ID	CORREG. NOMBRE	LUGAR
09	VERAGUAS	11	SONA	02	BAHIA HONDA	LA HONDURAS
09	VERAGUAS	11	SONA	02	BAHIA HONDA	LA ISLETA
09	VERAGUAS	11	SONA	02	BAHIA HONDA	LA PLAYA
09	VERAGUAS	11	SONA	02	BAHIA HONDA	LEONES ABAJO
09	VERAGUAS	11	SONA	02	BAHIA HONDA	LERENCITO
09	VERAGUAS	11	SONA	02	BAHIA HONDA	LEREN HONDO
09	VERAGUAS	11	SONA	02	BAHIA HONDA	ALTO DE LOS MACHOS (P)
09	VERAGUAS	11	SONA	02	BAHIA HONDA	MAMEY
09	VERAGUAS	11	SONA	02	BAHIA HONDA	MANAGUA
09	VERAGUAS	11	SONA	02	BAHIA HONDA	MIGUEL O CABECERA DE CHICHICOSA
09	VERAGUAS	11	SONA	02	BAHIA HONDA	PALMA REAL
09	VERAGUAS	11	SONA	02	BAHIA HONDA	PLAYA GOYA
09	VERAGUAS	11	SONA	02	BAHIA HONDA	PLAYA LAGARTO
09	VERAGUAS	11	SONA	02	BAHIA HONDA	PUNTA DE PROSPERO
09	VERAGUAS	11	SONA	02	BAHIA HONDA	RIO DE LOS GATOS
09	VERAGUAS	11	SONA	02	BAHIA HONDA	RIO LUIS
09	VERAGUAS	11	SONA	02	BAHIA HONDA	SALMONETE
09	VERAGUAS	11	SONA	02	BAHIA HONDA	LOS TASCALLES
09	VERAGUAS	11	SONA	02	BAHIA HONDA	PUERTO ESCONDIDO
09	VERAGUAS	11	SONA	02	BAHIA HONDA	CABECERA DE CATTIVITO
09	VERAGUAS	11	SONA	02	BAHIA HONDA	CABECERA DE MANAGUA
09	VERAGUAS	11	SONA	02	BAHIA HONDA	CABECERA DE SALMONETE
09	VERAGUAS	11	SONA	02	BAHIA HONDA	CABECERA DE COROTÚ
09	VERAGUAS	11	SONA	02	BAHIA HONDA	CABACERA DE RIO GRANDE (P)
09	VERAGUAS	11	SONA	02	BAHIA HONDA	CANALES DE TIERRA
09	VERAGUAS	11	SONA	02	BAHIA HONDA	LA CADENA
09	VERAGUAS	11	SONA	03	CALDONIA	ALTO DE CATECITO
09	VERAGUAS	11	SONA	03	CALDONIA	ALTO DE LAS YEGUAS
09	VERAGUAS	11	SONA	03	CALDONIA	CABECERA DE TRIBIQUÉ
09	VERAGUAS	11	SONA	03	CALDONIA	ALTO DE MEJICO
09	VERAGUAS	11	SONA	03	CALDONIA	BAJO DE JERONIMO
09	VERAGUAS	11	SONA	03	CALDONIA	ALTO BOQUETE
09	VERAGUAS	11	SONA	03	CALDONIA	CABECERA DE CABINALES (P)
09	VERAGUAS	11	SONA	03	CALDONIA	CABECERA DE BUBI




PROV. ID	PROVINCIA	DIST. ID	DISTRITO	CORREG. ID	CORREG. NOMBRE	LUGAR
09	VERAGUAS	11	SONA	03	CALIDONIA	CABECERA DE HUESITALES
09	VERAGUAS	11	SONA	03	CALIDONIA	CABECERA DE LOVAINA
09	VERAGUAS	11	SONA	03	CALIDONIA	CABECERA DE PLATANALES
09	VERAGUAS	11	SONA	03	CALIDONIA	ALTO DE BUBI O QUEBRADA DE BUBI
09	VERAGUAS	11	SONA	03	CALIDONIA	CATECITO NO.1
09	VERAGUAS	11	SONA	03	CALIDONIA	CATECITO NO.2
09	VERAGUAS	11	SONA	03	CALIDONIA	BOCA LA COROCITA
09	VERAGUAS	11	SONA	03	CALIDONIA	EL LAVADERO
09	VERAGUAS	11	SONA	03	CALIDONIA	EL MONO (P)
09	VERAGUAS	11	SONA	03	CALIDONIA	EL TALLO
09	VERAGUAS	11	SONA	03	CALIDONIA	HUESITALES (P)
09	VERAGUAS	11	SONA	03	CALIDONIA	LA COROCITA
09	VERAGUAS	11	SONA	03	CALIDONIA	SAN RAFAEL
09	VERAGUAS	11	SONA	03	CALIDONIA	LA GUNZA
09	VERAGUAS	11	SONA	03	CALIDONIA	ALTO DE LA PALMA
09	VERAGUAS	11	SONA	03	CALIDONIA	CABECERA DE SAN RAFAEL
09	VERAGUAS	11	SONA	03	CALIDONIA	LA RAIZ
09	VERAGUAS	11	SONA	03	CALIDONIA	LOVAINA
09	VERAGUAS	11	SONA	03	CALIDONIA	QUEBRADA INDIO
09	VERAGUAS	11	SONA	03	CALIDONIA	PLATANARES
09	VERAGUAS	11	SONA	03	CALIDONIA	QUININE
09	VERAGUAS	11	SONA	03	CALIDONIA	MAJAGUILLAL
09	VERAGUAS	11	SONA	03	CALIDONIA	CABINALES (P)
09	VERAGUAS	11	SONA	03	CALIDONIA	BUBI
09	VERAGUAS	11	SONA	03	CALIDONIA	BUBICITO (P)
09	VERAGUAS	11	SONA	03	CALIDONIA	GORGOLIO (P)
09	VERAGUAS	11	SONA	03	CALIDONIA	LA PEDREGOSA (P)
09	VERAGUAS	11	SONA	03	CALIDONIA	LA PIFA
09	VERAGUAS	11	SONA	03	CALIDONIA	QUEBRADA EL BARRERO
09	VERAGUAS	11	SONA	03	CALIDONIA	ZAPOTE
09	VERAGUAS	11	SONA	03	CALIDONIA	LA LAGUNA
09	VERAGUAS	11	SONA	03	CALIDONIA	TRIBIQUE (P)
09	VERAGUAS	11	SONA	04	CALIDONIA	EL CATECITO
09	VERAGUAS	11	SONA	04	CALIDONIA	CATTIVÉ
09	VERAGUAS	11	SONA	04	CALIDONIA	EL BALADERO
09	VERAGUAS	11	SONA	04	CALIDONIA	CATTIVÉ





PROV. ID	PROVINCIA	DIST. ID	DISTRITO	CORREG. ID	CORREG. NOMBRE	LUGAR
09	VERAGUAS	11	SONA	04	CATIVE	EL GEDRAL
09	VERAGUAS	11	SONA	04	CATIVE	EL CUACO
09	VERAGUAS	11	SONA	04	CATIVE	EL HUACAL
09	VERAGUAS	11	SONA	04	CATIVE	EL MAMEY
09	VERAGUAS	11	SONA	04	CATIVE	EL MARIA (P)
09	VERAGUAS	11	SONA	04	CATIVE	EL PAVO
09	VERAGUAS	11	SONA	04	CATIVE	EL REMOLINO
09	VERAGUAS	11	SONA	04	CATIVE	CAÑA BLANCA
09	VERAGUAS	11	SONA	04	CATIVE	LAS CAÑAZAS
09	VERAGUAS	11	SONA	04	CATIVE	LA DIVISA
09	VERAGUAS	11	SONA	04	CATIVE	LA PATRIOTA
09	VERAGUAS	11	SONA	04	CATIVE	LA PITA DEL YAYA
09	VERAGUAS	11	SONA	04	CATIVE	LA PITOSA
09	VERAGUAS	11	SONA	04	CATIVE	LOS PAVOS
09	VERAGUAS	11	SONA	04	CATIVE	LOS POTREROS
09	VERAGUAS	11	SONA	04	CATIVE	LOS SAINOS O LA PRIMAVERA
09	VERAGUAS	11	SONA	04	CATIVE	MONTECRISTO
09	VERAGUAS	11	SONA	04	CATIVE	LA PICADURA
09	VERAGUAS	11	SONA	04	CATIVE	QUEBRADA GATO
09	VERAGUAS	11	SONA	04	CATIVE	EL DESLAMPAO
09	VERAGUAS	11	SONA	04	CATIVE	CABECERA DE SAINO U OJO DE AGUA
09	VERAGUAS	11	SONA	04	CATIVE	LOMBRISAL
09	VERAGUAS	11	SONA	04	CATIVE	LA CUREÑA
09	VERAGUAS	11	SONA	04	CATIVE	SAN RAFAEL ARRIBA
09	VERAGUAS	11	SONA	04	CATIVE	ALTO LA ESPERANZA
09	VERAGUAS	11	SONA	04	CATIVE	HUESITALES (P)
09	VERAGUAS	11	SONA	04	CATIVE	ALTO DE CATECITO
09	VERAGUAS	11	SONA	04	CATIVE	ALTO DE LOS MACHOS (P)
09	VERAGUAS	11	SONA	04	CATIVE	CATECITO (P)
09	VERAGUAS	11	SONA	04	CATIVE	CATECITO No.2 (P)
09	VERAGUAS	11	SONA	04	CATIVE	LA PIFA AMARILLA
09	VERAGUAS	11	SONA	04	CATIVE	LA PEDREGOSA (P)
09	VERAGUAS	11	SONA	04	CATIVE	EL GUABO
09	VERAGUAS	11	SONA	06	GUARUMAL	LA COROCITA
09	VERAGUAS	11	SONA	06	GUARUMAL	
09	VERAGUAS	11	SONA	06	GUARUMAL	



PROV. ID	PROVINCIA	DIST. ID	DISTRITO	CORREG. ID	CORREG. NOMBRE	LUGAR
09	VERAGUAS	11	SONA	06	GUARUMAL	LA PALA O PALMAS BELLAS
09	VERAGUAS	11	SONA	06	GUARUMAL	PONTOON PRIETO
09	VERAGUAS	11	SONA	06	GUARUMAL	LIMON
09	VERAGUAS	11	SONA	07	LA SOLEDAD	LOS SITIOS (P)
09	VERAGUAS	11	SONA	07	LA SOLEDAD	SAN JUAN
09	VERAGUAS	11	SONA	07	LA SOLEDAD	AGUA FRIA
09	VERAGUAS	11	SONA	07	LA SOLEDAD	PALMA ALTA
09	VERAGUAS	11	SONA	07	LA SOLEDAD	EL YAYA O EL SALITRE
09	VERAGUAS	11	SONA	07	LA SOLEDAD	EL BONGO
09	VERAGUAS	11	SONA	07	LA SOLEDAD	CASCALOSA
09	VERAGUAS	11	SONA	09	RIO GRANDE	ALTO EL CINE
09	VERAGUAS	11	SONA	09	RIO GRANDE	LOS BAÑADEROS
09	VERAGUAS	11	SONA	09	RIO GRANDE	RIO BALLENA
09	VERAGUAS	11	SONA	09	RIO GRANDE	CABECERA DE QUERRADA GRANDE
09	VERAGUAS	11	SONA	09	RIO GRANDE	LA MACHITA
09	VERAGUAS	11	SONA	09	RIO GRANDE	PLAYA AZUL
09	VERAGUAS	11	SONA	09	RIO GRANDE	CABECERA DE ANEGADO
09	VERAGUAS	11	SONA	09	RIO GRANDE	CABECERA DE BALLENA
09	VERAGUAS	11	SONA	09	RIO GRANDE	SANTA CRUZ
09	VERAGUAS	11	SONA	10	RODEO VIEJO	EL PLAYON
09	VERAGUAS	11	SONA	10	RODEO VIEJO	ALTO DE LA CRUZ
09	VERAGUAS	11	SONA	10	RODEO VIEJO	ALTO DEL CAPACHO
09	VERAGUAS	11	SONA	10	RODEO VIEJO	ALTO DEL MANGO
09	VERAGUAS	11	SONA	10	RODEO VIEJO	EL BARRERO NO.1
09	VERAGUAS	11	SONA	10	RODEO VIEJO	EL CACAQ
09	VERAGUAS	11	SONA	10	RODEO VIEJO	CANA BLANCA
09	VERAGUAS	11	SONA	10	RODEO VIEJO	EL BARRERO NO. 2
09	VERAGUAS	11	SONA	10	RODEO VIEJO	CERRO PLATA O TIERRA BLANCA
09	VERAGUAS	11	SONA	10	RODEO VIEJO	COIBITA
09	VERAGUAS	11	SONA	10	RODEO VIEJO	LA CONGUITA
09	VERAGUAS	11	SONA	10	RODEO VIEJO	LA CHEPA
09	VERAGUAS	11	SONA	10	RODEO VIEJO	EL FITE
09	VERAGUAS	11	SONA	10	RODEO VIEJO	TRES CORRIENTES
09	VERAGUAS	11	SONA	10	RODEO VIEJO	GUIRE

MINISTERIO DE ECONOMIA Y FINANZAS


REPUBLICA DE PANAMA

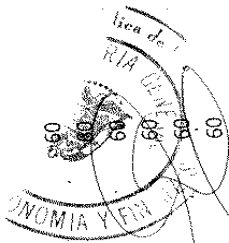
 MINISTERIO DE ECONOMIA Y FINANZAS

 19 OCT 2011


República de Panamá
 MINISTERIO DE ECONOMÍA Y FINANZAS
 09

PROV. ID	PROVINCIA	DIST. ID	DISTRITO	CORREG. ID	CORREG. NOMBRE	LUGAR
09	VERAGUAS	11	SONA	10	RODEO VIEJO	EL HIGUERON
09	VERAGUAS	11	SONA	10	RODEO VIEJO	JUNCAL
09	VERAGUAS	11	SONA	10	RODEO VIEJO	EL PIÑAL N°2
09	VERAGUAS	11	SONA	10	RODEO VIEJO	EL MACANO
09	VERAGUAS	11	SONA	10	RODEO VIEJO	EL NAY
09	VERAGUAS	11	SONA	10	RODEO VIEJO	EL PARDO
09	VERAGUAS	11	SONA	10	RODEO VIEJO	ALTO EL PITTO
09	VERAGUAS	11	SONA	10	RODEO VIEJO	QUEBRADA AMARILLA NO.2
09	VERAGUAS	11	SONA	10	RODEO VIEJO	MIRAFLORES
09	VERAGUAS	11	SONA	10	RODEO VIEJO	LA CEBOLLA
09	VERAGUAS	11	SONA	10	RODEO VIEJO	LA JIMENA
09	VERAGUAS	11	SONA	10	RODEO VIEJO	LA PASCUALA
09	VERAGUAS	11	SONA	10	RODEO VIEJO	LAS BALSAS
09	VERAGUAS	11	SONA	10	RODEO VIEJO	LA LAGUNA
09	VERAGUAS	11	SONA	10	RODEO VIEJO	LAS MINAS
09	VERAGUAS	11	SONA	10	RODEO VIEJO	LAS PENITAS
09	VERAGUAS	11	SONA	10	RODEO VIEJO	LLANO BONITO
09	VERAGUAS	11	SONA	10	RODEO VIEJO	LLANO LARGO
09	VERAGUAS	11	SONA	10	RODEO VIEJO	LOS GONZALEZ
09	VERAGUAS	11	SONA	10	RODEO VIEJO	LOS MANGOS
09	VERAGUAS	11	SONA	10	RODEO VIEJO	EL MAMEY
09	VERAGUAS	11	SONA	10	RODEO VIEJO	EL BAIJO
09	VERAGUAS	11	SONA	10	RODEO VIEJO	OJO DE AGUA
09	VERAGUAS	11	SONA	10	RODEO VIEJO	PARAGUAY
09	VERAGUAS	11	SONA	10	RODEO VIEJO	PATIO BLANCO
09	VERAGUAS	11	SONA	10	RODEO VIEJO	PIE DE CERRO GRANDE
09	VERAGUAS	11	SONA	10	RODEO VIEJO	ALTO EL MARCO
09	VERAGUAS	11	SONA	10	RODEO VIEJO	EL ZAPOTE
09	VERAGUAS	11	SONA	10	RODEO VIEJO	QUEBRADA AMARILLA NO.1
09	VERAGUAS	11	SONA	10	RODEO VIEJO	QUEBRADA LAJAS N°1
09	VERAGUAS	11	SONA	10	RODEO VIEJO	LA PITA
09	VERAGUAS	11	SONA	10	RODEO VIEJO	QUINCO
09	VERAGUAS	11	SONA	10	RODEO VIEJO	TULUNTUN
09	VERAGUAS	11	SONA	10	RODEO VIEJO	CERRO PELADO



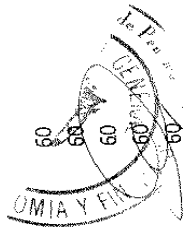


PROV. ID	PROVINCIA	DIST. ID	DISTRITO	CORREG. ID	CORREG. NOMBRE	LUGAR
09	VERAGUAS	11	SONA	10	RODEO VIEJO	EL SALTIRE
09	VERAGUAS	11	SONA	10	RODEO VIEJO	LA CABUYA
09	VERAGUAS	11	SONA	10	RODEO VIEJO	LA ISIDORA
09	VERAGUAS	11	SONA	10	RODEO VIEJO	EL ALTO LAS PENITAS
09	VERAGUAS	11	SONA	10	RODEO VIEJO	LA PATRICIA
09	VERAGUAS	11	SONA	10	RODEO VIEJO	PASO REAL
09	VERAGUAS	11	SONA	10	LANO DE CATTIVAL O MARIATO	CABECERA ALTO HILARIO
09	VERAGUAS	12	MARIATO	01	LANO DE CATTIVAL O MARIATO	CABECERA BAJO CHICO
09	VERAGUAS	12	MARIATO	01	LANO DE CATTIVAL O MARIATO	CABECERA BAJO GRANDE
09	VERAGUAS	12	MARIATO	01	LANO DE CATTIVAL O MARIATO	CABECERA LA HONDA
09	VERAGUAS	12	MARIATO	01	LANO DE CATTIVAL O MARIATO	CABECERA LA LAJITA
09	VERAGUAS	12	MARIATO	01	LANO DE CATTIVAL O MARIATO	CABECERA LA PEDREGOSA
09	VERAGUAS	12	MARIATO	01	LANO DE CATTIVAL O MARIATO	CABECERA LA PITA
09	VERAGUAS	12	MARIATO	01	LANO DE CATTIVAL O MARIATO	CABECERA LAS HUACAS
09	VERAGUAS	12	MARIATO	01	LANO DE CATTIVAL O MARIATO	CABECERA CALLEONES N°1
09	VERAGUAS	12	MARIATO	01	LANO DE CATTIVAL O MARIATO	CABECERA LIMONES
09	VERAGUAS	12	MARIATO	01	LANO DE CATTIVAL O MARIATO	CABECERA PALMILLA
09	VERAGUAS	12	MARIATO	01	LANO DE CATTIVAL O MARIATO	CABECERA SALTRES
09	VERAGUAS	12	MARIATO	01	LANO DE CATTIVAL O MARIATO	CABECERA LOS DUARTE (P)
09	VERAGUAS	12	MARIATO	01	LANO DE CATTIVAL O MARIATO	CABECERA MALENA
09	VERAGUAS	12	MARIATO	01	LANO DE CATTIVAL O MARIATO	CABECERA PALO SECO
09	VERAGUAS	12	MARIATO	01	LANO DE CATTIVAL O MARIATO	CABECERA PILONCITO
09	VERAGUAS	12	MARIATO	01	LANO DE CATTIVAL O MARIATO	CABECERA PONTONES
09	VERAGUAS	12	MARIATO	01	LANO DE CATTIVAL O MARIATO	CABECERA RIO NEGRO
09	VERAGUAS	12	MARIATO	01	LANO DE CATTIVAL O MARIATO	CABECERA RIO NEGRO N°1
09	VERAGUAS	12	MARIATO	01	LANO DE CATTIVAL O MARIATO	CABECERA TIENDAS VIEJAS
09	VERAGUAS	12	MARIATO	01	LANO DE CATTIVAL O MARIATO	CABECERA TORIO
09	VERAGUAS	12	MARIATO	01	LANO DE CATTIVAL O MARIATO	CABECERA ZAPOTAL
09	VERAGUAS	12	MARIATO	01	LANO DE CATTIVAL O MARIATO	CABECERA LA GIGI
09	VERAGUAS	12	MARIATO	01	LANO DE CATTIVAL O MARIATO	CABECERA LA PALMA
09	VERAGUAS	12	MARIATO	01	LANO DE CATTIVAL O MARIATO	CABECERA JAPON (P)
09	VERAGUAS	12	MARIATO	01	LANO DE CATTIVAL O MARIATO	CABECERA TORIO ARRIBA
09	VERAGUAS	12	MARIATO	01	LANO DE CATTIVAL O MARIATO	CABECERA ALTO LA IGUANA O LA IGUANA
09	VERAGUAS	12	MARIATO	01	LANO DE CATTIVAL O MARIATO	CABECERA LAS PLANETAS




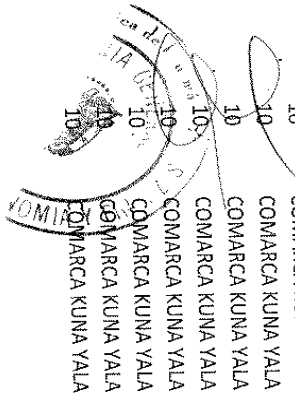
PROV. ID	PROVINCIA	DIST. ID	DISTRITO	CORREG. ID	CORREG. NOMBRE	LUGAR
09	VERAGUAS	12	MARIATO	01	LANO DE CATTIVAL O MARIATO (CABECERA CALLEONES N°2	
09	VERAGUAS	12	MARIATO	01	LANO DE CATTIVAL O MARIATO (CABECERA PUERTO TIERRA	
09	VERAGUAS	12	MARIATO	01	LANO DE CATTIVAL O MARIATO (CABECERA TORIBIO	
09	VERAGUAS	12	MARIATO	01	LANO DE CATTIVAL O MARIATO (CABECERA TORIO ABAJO	
09	VERAGUAS	12	MARIATO	01	LANO DE CATTIVAL O MARIATO (CABECERA LA BONITA	
09	VERAGUAS	12	MARIATO	02	ARENAS	ARENAS
09	VERAGUAS	12	MARIATO	02	ARENAS	CASCAJILLOSO
09	VERAGUAS	12	MARIATO	02	ARENAS	LA BARRA
09	VERAGUAS	12	MARIATO	02	ARENAS	AGUA FRESCA (P)
09	VERAGUAS	12	MARIATO	02	ARENAS	LOS MACANALES
09	VERAGUAS	12	MARIATO	02	ARENAS	LOS CHANGUALES
09	VERAGUAS	12	MARIATO	02	ARENAS	RÍO FLORES
09	VERAGUAS	12	MARIATO	02	ARENAS	PALMAS BELLAS O LAS PALMITAS
09	VERAGUAS	12	MARIATO	02	ARENAS	EL PAVO
09	VERAGUAS	12	MARIATO	02	ARENAS	EL PAVO ABAJO
09	VERAGUAS	12	MARIATO	03	EL CACAO	COBACHÓN
09	VERAGUAS	12	MARIATO	03	EL CACAO	COLORADITO
09	VERAGUAS	12	MARIATO	03	EL CACAO	COLORADO No.1
09	VERAGUAS	12	MARIATO	03	EL CACAO	CUBALES
09	VERAGUAS	12	MARIATO	03	EL CACAO	COCUYO
09	VERAGUAS	12	MARIATO	03	EL CACAO	DESPRAYAO DE VARADERO
09	VERAGUAS	12	MARIATO	03	EL CACAO	EL PIRO
09	VERAGUAS	12	MARIATO	03	EL CACAO	GRANADA
09	VERAGUAS	12	MARIATO	03	EL CACAO	INFERNILLO
09	VERAGUAS	12	MARIATO	03	EL CACAO	LA PITTA
09	VERAGUAS	12	MARIATO	03	EL CACAO	LA PUERCA
09	VERAGUAS	12	MARIATO	03	EL CACAO	LAJAS O COCOSOLO
09	VERAGUAS	12	MARIATO	03	EL CACAO	LOS RANCHITOS
09	VERAGUAS	12	MARIATO	03	EL CACAO	NARANJO
09	VERAGUAS	12	MARIATO	03	EL CACAO	PACHOTAL
09	VERAGUAS	12	MARIATO	03	EL CACAO	PLAYA GATO
09	VERAGUAS	12	MARIATO	03	EL CACAO	PLAYA VERDE
09	VERAGUAS	12	MARIATO	03	EL CACAO	PORTOBELLO
09	VERAGUAS	12	MARIATO	03	EL CACAO	PUERTO ESCONDIDO






PROV. ID	PROVINCIA	DIST. ID	DISTRITO	CORREG. ID	CORREG. NOMBRE	LUGAR
09	VERAGUAS	12	MARIATO	03	EL CACAO	RESTINGUE
09	VERAGUAS	12	MARIATO	03	EL CACAO	RESTINGUITO
09	VERAGUAS	12	MARIATO	03	EL CACAO	SIERRA
09	VERAGUAS	12	MARIATO	03	EL CACAO	TEMBLADERA O QUEBRADA SEVERINO
09	VERAGUAS	12	MARIATO	03	EL CACAO	VARADERO
09	VERAGUAS	12	MARIATO	03	EL CACAO	VENTANA
09	VERAGUAS	12	MARIATO	03	EL CACAO	COCALILLA
09	VERAGUAS	12	MARIATO	03	EL CACAO	MATA PALO
09	VERAGUAS	12	MARIATO	03	EL CACAO	COLORADO No.2
09	VERAGUAS	12	MARIATO	03	EL CACAO	LA LOMA O SAJINOSA
09	VERAGUAS	12	MARIATO	03	EL CACAO	EL BONGO
09	VERAGUAS	12	MARIATO	04	QUEBRRO	CAÑA BLANCAL
09	VERAGUAS	12	MARIATO	04	QUEBRRO	CAÑA BRAVA
09	VERAGUAS	12	MARIATO	04	QUEBRRO	CATIVAL O LA HONDA
09	VERAGUAS	12	MARIATO	04	QUEBRRO	EL GUAYABO
09	VERAGUAS	12	MARIATO	04	QUEBRRO	EL SALTO
09	VERAGUAS	12	MARIATO	04	QUEBRRO	EL TIGRE
09	VERAGUAS	12	MARIATO	04	QUEBRRO	LOS FURNIALES
09	VERAGUAS	12	MARIATO	04	QUEBRRO	HIGUERONOSO ARRIBA
09	VERAGUAS	12	MARIATO	04	QUEBRRO	LA HONDA
09	VERAGUAS	12	MARIATO	04	QUEBRRO	LA PITTA
09	VERAGUAS	12	MARIATO	04	QUEBRRO	PUERTO NANCE
09	VERAGUAS	12	MARIATO	04	QUEBRRO	LA PLAZA
09	VERAGUAS	12	MARIATO	04	QUEBRRO	LAS BOCAS
09	VERAGUAS	12	MARIATO	04	QUEBRRO	LA LOMA
09	VERAGUAS	12	MARIATO	04	QUEBRRO	CATIVO
09	VERAGUAS	12	MARIATO	04	QUEBRRO	LA PRIMAVERA
09	VERAGUAS	12	MARIATO	04	QUEBRRO	LA REDONDA
09	VERAGUAS	12	MARIATO	04	QUEBRRO	EL SOLITARIO
09	VERAGUAS	12	MARIATO	04	QUEBRRO	ALTO DEL NARANJILLO
09	VERAGUAS	12	MARIATO	04	QUEBRRO	LA PAVOSA
09	VERAGUAS	12	MARIATO	04	QUEBRRO	LA BRAVITA
09	VERAGUAS	12	MARIATO	04	QUEBRRO	LA CONTUMENIA
09	VERAGUAS	12	MARIATO	04	QUEBRRO	JAPÓN




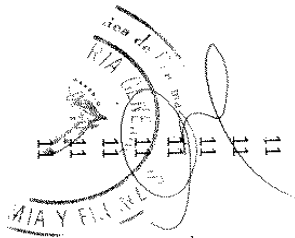


PROV. ID	PROVINCIA	DIST. ID	DISTRITO	CORREG. ID	CORREG. NOMBRE	LUGAR
09	VERAGUAS	12	MARIATO	04	QUEBRO	LA LLANTIA
09	VERAGUAS	12	MARIATO	04	QUEBRO	RIO MANGUILLO O MANGUILLO (P)
09	VERAGUAS	12	MARIATO	04	QUEBRO	LOS ÑOPOS
09	VERAGUAS	12	MARIATO	04	QUEBRO	AGUA FRESCA (P)
09	VERAGUAS	12	MARIATO	04	QUEBRO	EL COCUYO
09	VERAGUAS	12	MARIATO	04	QUEBRO	EL ZUMBÓN
09	VERAGUAS	12	MARIATO	04	QUEBRO	HACIENDA CERRO HOYA
09	VERAGUAS	12	MARIATO	04	QUEBRO	HIGUERONOSO
09	VERAGUAS	12	MARIATO	04	QUEBRO	LAS MOSQUILLAS
09	VERAGUAS	12	MARIATO	05	TEBARIO	ALTO DE LOS OLIVOS
09	VERAGUAS	12	MARIATO	05	TEBARIO	ALTO TEBARIO
09	VERAGUAS	12	MARIATO	05	TEBARIO	BAJO HONDO
09	VERAGUAS	12	MARIATO	05	TEBARIO	DIAFRA
09	VERAGUAS	12	MARIATO	05	TEBARIO	DOS BOCAS
09	VERAGUAS	12	MARIATO	05	TEBARIO	EL JAGUA
09	VERAGUAS	12	MARIATO	05	TEBARIO	LA CULEBRA
09	VERAGUAS	12	MARIATO	05	TEBARIO	HONDO DE LA PATRICIA
09	VERAGUAS	12	MARIATO	05	TEBARIO	PALO ALTO
09	VERAGUAS	12	MARIATO	05	TEBARIO	PUERTO TEBARIO
09	VERAGUAS	12	MARIATO	05	TEBARIO	RIO VIEJO N°2
09	VERAGUAS	12	MARIATO	05	TEBARIO	SABANETA DE ANGULO
09	VERAGUAS	12	MARIATO	05	TEBARIO	TEBARIO
09	VERAGUAS	12	MARIATO	05	TEBARIO	PUEBLO NUEVO
10	COMARCA KUNA YALA	01	COMARCA KUNA YALA	01	NARGANA (CABECERA)	GUAYABAL (P)
10	COMARCA KUNA YALA	01	COMARCA KUNA YALA	02	AILIGANDI	ACHUTUPU O ISLA PERRO
10	COMARCA KUNA YALA	01	COMARCA KUNA YALA	03	PUERTO OBALDIA	LA MIEL
10	COMARCA KUNA YALA	01	COMARCA KUNA YALA	03	PUERTO OBALDIA	PLAYA BLANCA
10	COMARCA KUNA YALA	01	COMARCA KUNA YALA	03	PUERTO OBALDIA	PUERTO OBALDIA
10	COMARCA KUNA YALA	01	COMARCA KUNA YALA	03	PUERTO OBALDIA	LA BOCA
10	COMARCA KUNA YALA	01	COMARCA KUNA YALA	04	TUBUALA	ARMILLA
10	COMARCA KUNA YALA	01	COMARCA KUNA YALA	04	TUBUALA	CARRETO O YANCIR DIVAR
10	COMARCA KUNA YALA	01	COMARCA KUNA YALA	04	TUBUALA	COETUPU O ISLA VENADO
10	COMARCA KUNA YALA	01	COMARCA KUNA YALA	04	TUBUALA	NABADUB O ISLA CUBA
10	COMARCA KUNA YALA	01	COMARCA KUNA YALA	04	TUBUALA	ISLA PINO





PROV. ID	PROVINCIA	DIST. ID	DISTRITO	CORREG. ID	CORREG. NOMBRE	LUGAR
10	COMARCA KUINA YALA	01	COMARCA KUINA YALA	04	TUBUALA	MANSUCUMI
10	COMARCA KUINA YALA	01	COMARCA KUINA YALA	04	TUBUALA	MULATIPU
10	COMARCA KUINA YALA	01	COMARCA KUINA YALA	04	TUBUALA	NAVAGANDI
10	COMARCA KUINA YALA	01	COMARCA KUINA YALA	04	TUBUALA	TUBUALA
10	COMARCA KUINA YALA	01	COMARCA KUINA YALA	04	TUBUALA	NUSATIPU O ISLA RATON
10	COMARCA KUINA YALA	01	COMARCA KUINA YALA	04	TUBUALA	SASARDI
10	COMARCA KUINA YALA	01	COMARCA KUINA YALA	04	TUBUALA	ANACHUCUNA
10	COMARCA KUINA YALA	01	COMARCA KUINA YALA	04	TUBUALA	PERME
10	COMARCA KUINA YALA	01	COMARCA KUINA YALA	04	TUBUALA	SINDUP O ISLA PUERCO
10	COMARCA KUINA YALA	01	COMARCA KUINA YALA	04	TUBUALA	CAPETI O CAPETIURA
10	COMARCA KUINA YALA	01	COMARCA KUINA YALA	04	TUBUALA	CALLE DE ORO (P)
11	COMARCA EMBERA	01	CEMACO	01	CIRILO GUAINORA (CABABECERA)	EL PUENTE
11	COMARCA EMBERA	01	CEMACO	01	CIRILO GUAINORA (CABABECERA)	UNION CHOCOE
11	COMARCA EMBERA	01	CEMACO	01	CIRILO GUAINORA (CABABECERA)	VISTA ALEGRE
11	COMARCA EMBERA	01	CEMACO	01	CIRILO GUAINORA (CABABECERA)	YAPE
11	COMARCA EMBERA	01	CEMACO	02	LAJAS BLANCAS	ALTO PLAYONA
11	COMARCA EMBERA	01	CEMACO	02	LAJAS BLANCAS	BAJO CHIQUITO
11	COMARCA EMBERA	01	CEMACO	02	LAJAS BLANCAS	CANAN
11	COMARCA EMBERA	01	CEMACO	02	LAJAS BLANCAS	BOCA DE CANGLON (P)
11	COMARCA EMBERA	01	CEMACO	02	LAJAS BLANCAS	EL SALTO
11	COMARCA EMBERA	01	CEMACO	02	LAJAS BLANCAS	LA PENITA (P)
11	COMARCA EMBERA	01	CEMACO	02	LAJAS BLANCAS	LA VIBORA (P)
11	COMARCA EMBERA	01	CEMACO	02	LAJAS BLANCAS	LAJAS BLANCAS (P)
11	COMARCA EMBERA	01	CEMACO	02	LAJAS BLANCAS	MARRAGANTI
11	COMARCA EMBERA	01	CEMACO	02	LAJAS BLANCAS	MOGOTE O LOS MOGOTES (P)
11	COMARCA EMBERA	01	CEMACO	02	LAJAS BLANCAS	NUOVO VIGIA
11	COMARCA EMBERA	01	CEMACO	02	LAJAS BLANCAS	PEÑA BIAGUAL (P)
11	COMARCA EMBERA	01	CEMACO	02	LAJAS BLANCAS	PICA PEDRO
11	COMARCA EMBERA	01	CEMACO	02	LAJAS BLANCAS	QUEBRADA LOS CUATRO
11	COMARCA EMBERA	01	CEMACO	02	LAJAS BLANCAS	DODDAQUE PURO O RIOLITO
11	COMARCA EMBERA	01	CEMACO	02	LAJAS BLANCAS	SINAI
11	COMARCA EMBERA	01	CEMACO	02	LAJAS BLANCAS	TORTUGA
11	COMARCA EMBERA	01	CEMACO	02	LAJAS BLANCAS	VILLA CALETA
11	COMARCA EMBERA	01	CEMACO	02	LAJAS BLANCAS	CHATI DE SINAI
11	COMARCA EMBERA	01	CEMACO	02	LAJAS BLANCAS	LAJAS BLANCAS






PROV. ID	PROVINCIA	DIST. ID	DISTRITO	CORREG. ID	CORREG. NOMBRE	LUGAR
11	COMARCA EMBERA	01	CEMACO	02	LAJAS BLANCAS	LA OLLA (P)
11	COMARCA EMBERA	01	CEMACO	02	LAJAS BLANCAS	QUEBRADA ACHIOTE
11	COMARCA EMBERA	01	CEMACO	02	LAJAS BLANCAS	DON JULIO
11	COMARCA EMBERA	01	CEMACO	02	LAJAS BLANCAS	PATISERA
11	COMARCA EMBERA	01	CEMACO	02	LAJAS BLANCAS	QUEBRADA PAVÓN
11	COMARCA EMBERA	01	CEMACO	02	LAJAS BLANCAS	QUIDACUADA
11	COMARCA EMBERA	01	CEMACO	02	LAJAS BLANCAS	RIO MEMBRILLO
11	COMARCA EMBERA	01	CEMACO	02	LAJAS BLANCAS	TOYO
11	COMARCA EMBERA	01	CEMACO	02	LAJAS BLANCAS	VITABÚ
11	COMARCA EMBERA	01	CEMACO	03	MANUEL ORTEGA	BARRAQUILLITA
11	COMARCA EMBERA	01	CEMACO	03	MANUEL ORTEGA	BOCA DE CHATI
11	COMARCA EMBERA	01	CEMACO	03	MANUEL ORTEGA	COMUN
11	COMARCA EMBERA	01	CEMACO	03	MANUEL ORTEGA	COROZAL
11	COMARCA EMBERA	01	CEMACO	03	MANUEL ORTEGA	EL TIGRE
11	COMARCA EMBERA	01	CEMACO	03	MANUEL ORTEGA	NIUEVA ESPERANZA
11	COMARCA EMBERA	01	CEMACO	03	MANUEL ORTEGA	LA PULIDA
11	COMARCA EMBERA	01	CEMACO	03	MANUEL ORTEGA	MARANJAL
11	COMARCA EMBERA	01	CEMACO	03	MANUEL ORTEGA	NAZARET
11	COMARCA EMBERA	01	CEMACO	03	MANUEL ORTEGA	NIUEVO BELEN
11	COMARCA EMBERA	01	CEMACO	03	MANUEL ORTEGA	PORTORICAL
11	COMARCA EMBERA	01	CEMACO	03	MANUEL ORTEGA	PUNTA GRANDE
11	COMARCA EMBERA	01	CEMACO	03	MANUEL ORTEGA	QUEBRADA MUERTO
11	COMARCA EMBERA	01	CEMACO	03	MANUEL ORTEGA	VILLA NUEVA
11	COMARCA EMBERA	02	SAMBU	01	RIO SABALO	BOCA DE COMUN
11	COMARCA EMBERA	02	SAMBU	01	RIO SABALO	BAYAMON
11	COMARCA EMBERA	02	SAMBU	01	RIO SABALO	BOCA DE TIGRE
11	COMARCA EMBERA	02	SAMBU	01	RIO SABALO	BOCA DE TRAMPA
11	COMARCA EMBERA	02	SAMBU	01	RIO SABALO	BOCA DE VENADO
11	COMARCA EMBERA	02	SAMBU	01	RIO SABALO	BUENA VISTA
11	COMARCA EMBERA	02	SAMBU	01	RIO SABALO	CABECERA DE ALTO DE JESÚS
11	COMARCA EMBERA	02	SAMBU	01	RIO SABALO	FINCA 47
11	COMARCA EMBERA	02	SAMBU	01	RIO SABALO	EL CHARRO
11	COMARCA EMBERA	02	SAMBU	01	RIO SABALO	EL ROMPIO
11	COMARCA EMBERA	02	SAMBU	01	RIO SABALO	LA CHUNGA (P)







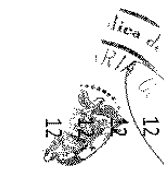
PROV. ID	PROVINCIA	DIST. ID	DISTRITO	CORREG. ID	CORREG. NOMBRE	LUGAR
11	COMARCA EMBERA	02	SAMBU	01	RIO SABALO	LIMON
11	COMARCA EMBERA	02	SAMBU	01	RIO SABALO	PARAISO
11	COMARCA EMBERA	02	SAMBU	01	RIO SABALO	PUERTO INDIO
11	COMARCA EMBERA	02	SAMBU	01	RIO SABALO	VILLA KEDESIA O RIO TIGRE
11	COMARCA EMBERA	02	SAMBU	01	RIO SABALO	PUNTA COI
11	COMARCA EMBERA	02	SAMBU	01	RIO SABALO	SANTA ROSA
11	COMARCA EMBERA	02	SAMBU	01	RIO SABALO	AGUACATAL
11	COMARCA EMBERA	02	SAMBU	01	RIO SABALO	SAN PABLO (P)
11	COMARCA EMBERA	02	SAMBU	01	RIO SABALO	DAIPURU
11	COMARCA EMBERA	02	SAMBU	01	RIO SABALO	RIO TIGRE ARRIBA
11	COMARCA EMBERA	02	SAMBU	01	RIO SABALO	SORONGO
11	COMARCA EMBERA	02	SAMBU	01	RIO SABALO	CONDOTE
11	COMARCA EMBERA	02	SAMBU	02	JINGURUDO	CUCARACHA
11	COMARCA EMBERA	02	SAMBU	02	JINGURUDO	CHURUCO
11	COMARCA EMBERA	02	SAMBU	02	JINGURUDO	JINGURUDO
11	COMARCA EMBERA	02	SAMBU	02	JINGURUDO	OPOGADO O RIO IGUANA
11	COMARCA EMBERA	02	SAMBU	02	JINGURUDO	PAVARANDO O RIO CLARITO
11	COMARCA EMBERA	02	SAMBU	02	JINGURUDO	PIQUIGUA
11	COMARCA EMBERA	02	SAMBU	02	JINGURUDO	BOCA GIJINA
11	COMARCA EMBERA	02	SAMBU	02	JINGURUDO	BOCA DE BADO
11	COMARCA EMBERA	02	SAMBU	02	JINGURUDO	MORROVIC O BELEN O BORROVICHE
11	COMARCA EMBERA	02	SAMBU	02	JINGURUDO	SAN PABLO (P)
11	COMARCA EMBERA	02	SAMBU	02	JINGURUDO	LA BONGA O BONGO
11	COMARCA EMBERA	02	SAMBU	02	JINGURUDO	CABECERA DE QUEBRADA BAÑO
12	COMARCA NGOBE BUGLE	01	BESIKO	01	SOLOY (CABECERA)	EL BARRERO
12	COMARCA NGOBE BUGLE	01	BESIKO	01	SOLOY (CABECERA)	BOCA DE CAÑA
12	COMARCA NGOBE BUGLE	01	BESIKO	01	SOLOY (CABECERA)	BOCA DE JEBAY
12	COMARCA NGOBE BUGLE	01	BESIKO	01	SOLOY (CABECERA)	BARRIADA 19 DE ABRIL
12	COMARCA NGOBE BUGLE	01	BESIKO	01	SOLOY (CABECERA)	CABECERA MIEL
12	COMARCA NGOBE BUGLE	01	BESIKO	01	SOLOY (CABECERA)	BOCA DE SOLOY
12	COMARCA NGOBE BUGLE	01	BESIKO	01	SOLOY (CABECERA)	BASO MIEL No.1
12	COMARCA NGOBE BUGLE	01	BESIKO	01	SOLOY (CABECERA)	CABECERA DE CORRAL
12	COMARCA NGOBE BUGLE	01	BESIKO	01	SOLOY (CABECERA)	CERRO MIEL
12	COMARCA NGOBE BUGLE	01	BESIKO	01	SOLOY (CABECERA)	CERRO VENADO



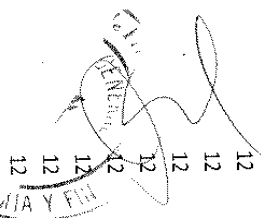
PROV. ID	PROVINCIA	DIST. ID	DISTRITO	CORREG. ID	CORREG. NOMBRE	LUGAR
12	COMARCA NGOBE BUGLE	01	BESIKO	01	SOLOY (CABECERA)	CERRO VIEJO (P)
12	COMARCA NGOBE BUGLE	01	BESIKO	01	SOLOY (CABECERA)	GASPARILLO
12	COMARCA NGOBE BUGLE	01	BESIKO	01	SOLOY (CABECERA)	QUEBRADA SUEÑO O ALTO CAÑA
12	COMARCA NGOBE BUGLE	01	BESIKO	01	SOLOY (CABECERA)	ALTO SOLOY
12	COMARCA NGOBE BUGLE	01	BESIKO	01	SOLOY (CABECERA)	BOCA DE HUSO (P)
12	COMARCA NGOBE BUGLE	01	BESIKO	01	SOLOY (CABECERA)	SALITRE (P)
12	COMARCA NGOBE BUGLE	01	BESIKO	01	SOLOY (CABECERA)	ALTO DE MARANJO
12	COMARCA NGOBE BUGLE	01	BESIKO	01	SOLOY (CABECERA)	ALTO DE MANGO
12	COMARCA NGOBE BUGLE	01	BESIKO	01	SOLOY (CABECERA)	JARAMILLO
12	COMARCA NGOBE BUGLE	01	BESIKO	01	SOLOY (CABECERA)	BOCA DE QUEBRADA DE HACHA (P)
12	COMARCA NGOBE BUGLE	01	BESIKO	01	SOLOY (CABECERA)	QUEBRADA HACHA (P)
12	COMARCA NGOBE BUGLE	01	BESIKO	01	SOLOY (CABECERA)	BARRIADA 2000
12	COMARCA NGOBE BUGLE	01	BESIKO	01	SOLOY (CABECERA)	BASO MIEL No. 2
12	COMARCA NGOBE BUGLE	01	BESIKO	01	SOLOY (CABECERA)	CERRO CUCARACHA (P)
12	COMARCA NGOBE BUGLE	01	BESIKO	01	SOLOY (CABECERA)	MORACHO
12	COMARCA NGOBE BUGLE	01	BESIKO	01	SOLOY (CABECERA)	QUEBRADA CAÑA
12	COMARCA NGOBE BUGLE	01	BESIKO	01	SOLOY (CABECERA)	JEBAY
12	COMARCA NGOBE BUGLE	01	BESIKO	02	BOCA DE BALSAS	CERRO IGLESIA
12	COMARCA NGOBE BUGLE	01	BESIKO	02	BOCA DE BALSAS	BOCA DE BALSAS
12	COMARCA NGOBE BUGLE	01	BESIKO	02	BOCA DE BALSAS	EL COCO
12	COMARCA NGOBE BUGLE	01	BESIKO	02	BOCA DE BALSAS	BOCA DE HUSO (P)
12	COMARCA NGOBE BUGLE	01	BESIKO	02	BOCA DE BALSAS	CABECERA DE CEIBA
12	COMARCA NGOBE BUGLE	01	BESIKO	02	BOCA DE BALSAS	CALABAZO
12	COMARCA NGOBE BUGLE	01	BESIKO	02	BOCA DE BALSAS	LIMON
12	COMARCA NGOBE BUGLE	01	BESIKO	02	BOCA DE BALSAS	QUEBRADA CAMARON
12	COMARCA NGOBE BUGLE	01	BESIKO	02	BOCA DE BALSAS	QUEBRADA CUCARACHA
12	COMARCA NGOBE BUGLE	01	BESIKO	02	BOCA DE BALSAS	JATOTE
12	COMARCA NGOBE BUGLE	01	BESIKO	02	BOCA DE BALSAS	PELEJO DE AGUA
12	COMARCA NGOBE BUGLE	01	BESIKO	02	BOCA DE BALSAS	QUEBRADA COROZO NO.1 (P)
12	COMARCA NGOBE BUGLE	01	BESIKO	02	BOCA DE BALSAS	BOCA DE QUEBRADA REMEDIOS
12	COMARCA NGOBE BUGLE	01	BESIKO	02	BOCA DE BALSAS	SALITRE (P)
12	COMARCA NGOBE BUGLE	01	BESIKO	02	BOCA DE BALSAS	QUEBRADA ARENA
12	COMARCA NGOBE BUGLE	01	BESIKO	02	BOCA DE BALSAS	CERRO YUCA
12	COMARCA NGOBE BUGLE	01	BESIKO	02	BOCA DE BALSAS	QUEBRADA PENCA



PROV. ID	PROVINCIA	DIST. ID	DISTRITO	CORREG. ID	CORREG. NOMBRE	LUGAR
12	COMARCA NGOBE BUGLE	01	BESIKO	02	BOCA DE BALS	SABANA DE HUSO
12	COMARCA NGOBE BUGLE	01	BESIKO	02	BOCA DE BALS	PLANO DE RIO HUSO
12	COMARCA NGOBE BUGLE	01	BESIKO	02	BOCA DE BALS	QUEBRADA LAJITA
12	COMARCA NGOBE BUGLE	01	BESIKO	02	BOCA DE BALS	QUEBRADA EL NANCE
12	COMARCA NGOBE BUGLE	01	BESIKO	02	BOCA DE BALS	QUEBRADA CHICHA
12	COMARCA NGOBE BUGLE	01	BESIKO	02	BOCA DE BALS	BUAO
12	COMARCA NGOBE BUGLE	01	BESIKO	02	BOCA DE BALS	CERRO BOLLO
12	COMARCA NGOBE BUGLE	01	BESIKO	02	BOCA DE BALS	QUEBRADA TIGRE
12	COMARCA NGOBE BUGLE	01	BESIKO	02	BOCA DE BALS	CERRO PITA
12	COMARCA NGOBE BUGLE	01	BESIKO	02	BOCA DE BALS	CABECERA DE COGOLLO
12	COMARCA NGOBE BUGLE	01	BESIKO	02	BOCA DE BALS	COGOLLO
12	COMARCA NGOBE BUGLE	01	BESIKO	02	BOCA DE BALS	COGOLLO No.2
12	COMARCA NGOBE BUGLE	01	BESIKO	02	BOCA DE BALS	QUEBRADA PITA
12	COMARCA NGOBE BUGLE	01	BESIKO	02	BOCA DE BALS	QUEBRADA PERICO
12	COMARCA NGOBE BUGLE	01	BESIKO	02	BOCA DE BALS	QUEBRADA LAJITA No.2
12	COMARCA NGOBE BUGLE	01	BESIKO	02	BOCA DE BALS	QUEBRADA CEMENTERIO
12	COMARCA NGOBE BUGLE	01	BESIKO	02	BOCA DE BALS	QUEBRADA MOLINO
12	COMARCA NGOBE BUGLE	01	BESIKO	02	BOCA DE BALS	QUEBRADA PALMA
12	COMARCA NGOBE BUGLE	01	BESIKO	02	BOCA DE BALS	LIMONCILLO
12	COMARCA NGOBE BUGLE	01	BESIKO	02	BOCA DE BALS	QUEBRADA CALABAZAL
12	COMARCA NGOBE BUGLE	01	BESIKO	02	BOCA DE BALS	QUEBRADA BALSITA
12	COMARCA NGOBE BUGLE	01	BESIKO	02	BOCA DE BALS	CERRO CAJA
12	COMARCA NGOBE BUGLE	01	BESIKO	02	BOCA DE BALS	QUEBRADA CARPINTERO
12	COMARCA NGOBE BUGLE	01	BESIKO	02	BOCA DE BALS	EL PALMARTO
12	COMARCA NGOBE BUGLE	01	BESIKO	02	BOCA DE BALS	CABECERA DE MACHO DE MONTE
12	COMARCA NGOBE BUGLE	01	BESIKO	02	BOCA DE BALS	CABECERA DE TIGRE
12	COMARCA NGOBE BUGLE	01	BESIKO	02	BOCA DE BALS	CEIBA
12	COMARCA NGOBE BUGLE	01	BESIKO	02	BOCA DE BALS	CERRO BARRANQUILLA
12	COMARCA NGOBE BUGLE	01	BESIKO	02	BOCA DE BALS	HATO SALUD
12	COMARCA NGOBE BUGLE	01	BESIKO	02	BOCA DE BALS	MACHO DE MONTE
12	COMARCA NGOBE BUGLE	01	BESIKO	03	CAMARON ARRIBA	BOCA DE QUEBRADA CAMARON
12	COMARCA NGOBE BUGLE	01	BESIKO	03	CAMARON ARRIBA	ALTO JACAQUE O CAPACHO
12	COMARCA NGOBE BUGLE	01	BESIKO	03	CAMARON ARRIBA	BOCA DE QUEBRADA GUACAMAYA
12	COMARCA NGOBE BUGLE	01	BESIKO	03	CAMARON ARRIBA	BOCA DE QUEBRADA LAJAS




PROV. ID	PROVINCIA	DIST. ID	DISTRITO	CORREG. ID	CORREG. NOMBRE	LUGAR
12	COMARCA NGOBE BUGLE	01	BESIKO	03	CAMARON ARRIBA	LAS NUBES
12	COMARCA NGOBE BUGLE	01	BESIKO	03	CAMARON ARRIBA	QUEBRADA LOS PECES
12	COMARCA NGOBE BUGLE	01	BESIKO	03	CAMARON ARRIBA	CABECERA DE QUEBRADA LOS PECES
12	COMARCA NGOBE BUGLE	01	BESIKO	03	CAMARON ARRIBA	CABECERA DE QUEBRADA LAJAS
12	COMARCA NGOBE BUGLE	01	BESIKO	04	CERRO BANCO	ALTO BONITO
12	COMARCA NGOBE BUGLE	01	BESIKO	04	CERRO BANCO	BOCA DE QUEBRADA LODDO
12	COMARCA NGOBE BUGLE	01	BESIKO	04	CERRO BANCO	BOCA DE QUEBRADA ULLAMA (P)
12	COMARCA NGOBE BUGLE	01	BESIKO	04	CERRO BANCO	BOCA DE QUIQUI
12	COMARCA NGOBE BUGLE	01	BESIKO	04	CERRO BANCO	BOQUILLA DE QUIQUI
12	COMARCA NGOBE BUGLE	01	BESIKO	04	CERRO BANCO	CHOCHORI
12	COMARCA NGOBE BUGLE	01	BESIKO	04	CERRO BANCO	CABECERA DE QUEBRADA GALLOTA O LLANO SAN MARTIN (P)
12	COMARCA NGOBE BUGLE	01	BESIKO	04	CERRO BANCO	CERRO GATO NO.2
12	COMARCA NGOBE BUGLE	01	BESIKO	04	CERRO BANCO	CERRO GATO NO.1
12	COMARCA NGOBE BUGLE	01	BESIKO	04	CERRO BANCO	CERRO GATO NO.1
12	COMARCA NGOBE BUGLE	01	BESIKO	04	CERRO BANCO	CERRO PAVON (P)
12	COMARCA NGOBE BUGLE	01	BESIKO	04	CERRO BANCO	CERRO PINA
12	COMARCA NGOBE BUGLE	01	BESIKO	04	CERRO BANCO	CERRO SOBRINO (P)
12	COMARCA NGOBE BUGLE	01	BESIKO	04	CERRO BANCO	CABECERA DE QUEBRADA PIEDRA (P)
12	COMARCA NGOBE BUGLE	01	BESIKO	04	CERRO BANCO	HIGUERONCITO
12	COMARCA NGOBE BUGLE	01	BESIKO	04	CERRO BANCO	AGUACATILLO O AGUACATE
12	COMARCA NGOBE BUGLE	01	BESIKO	04	CERRO BANCO	CALABACITO
12	COMARCA NGOBE BUGLE	01	BESIKO	04	CERRO BANCO	QUEBRADA VENADO
12	COMARCA NGOBE BUGLE	01	BESIKO	04	CERRO BANCO	QUEBRADA CAÑA BRAVA
12	COMARCA NGOBE BUGLE	01	BESIKO	04	CERRO BANCO	QUEBRADA COROZO
12	COMARCA NGOBE BUGLE	01	BESIKO	04	CERRO BANCO	QUEBRADA DE MOAI
12	COMARCA NGOBE BUGLE	01	BESIKO	04	CERRO BANCO	QUEBRADA OLLA
12	COMARCA NGOBE BUGLE	01	BESIKO	04	CERRO BANCO	GASPARILLO
12	COMARCA NGOBE BUGLE	01	BESIKO	04	CERRO BANCO	CABECERA DE QUEBRADA LODDO
12	COMARCA NGOBE BUGLE	01	BESIKO	04	CERRO BANCO	LLANO IGLESIA
12	COMARCA NGOBE BUGLE	01	BESIKO	04	CERRO BANCO	CERRO PELADO
12	COMARCA NGOBE BUGLE	01	BESIKO	04	CERRO BANCO	RIO CHIQUITO
12	COMARCA NGOBE BUGLE	01	BESIKO	04	CERRO BANCO	ARRIADA NUEVA GENERACION.
12	COMARCA NGOBE BUGLE	01	BESIKO	04	CERRO BANCO	QUEBRADA COROZO No.1 (P)
12	COMARCA NGOBE BUGLE	01	BESIKO	04	CERRO BANCO	



 S. VENEGAS

 NIA Y FIN




PROV. ID	PROVINCIA	DIST. ID	DISTRITO	CORREG. ID	CORREG. NOMBRE	LUGAR
12	COMARCA NGOBE BUGLE	01	BESIKO	04	CERRO BANCO	QUEBRADA HACHA (P)
12	COMARCA NGOBE BUGLE	01	BESIKO	04	CERRO BANCO	NUEVA MOLENA (P)
12	COMARCA NGOBE BUGLE	01	BESIKO	05	CERRO DE PATENA	BIJAO
12	COMARCA NGOBE BUGLE	01	BESIKO	05	CERRO DE PATENA	BOCA DE QUEBRADA GUABO
12	COMARCA NGOBE BUGLE	01	BESIKO	05	CERRO DE PATENA	AJÍ
12	COMARCA NGOBE BUGLE	01	BESIKO	05	CERRO DE PATENA	CERRO BALSA
12	COMARCA NGOBE BUGLE	01	BESIKO	05	CERRO DE PATENA	CERRO CUCHARA
12	COMARCA NGOBE BUGLE	01	BESIKO	05	CERRO DE PATENA	CERRO MADERA
12	COMARCA NGOBE BUGLE	01	BESIKO	05	CERRO DE PATENA	CERRO PENCA
12	COMARCA NGOBE BUGLE	01	BESIKO	05	CERRO DE PATENA	CERRO SOL
12	COMARCA NGOBE BUGLE	01	BESIKO	05	CERRO DE PATENA	COCALECA
12	COMARCA NGOBE BUGLE	01	BESIKO	05	CERRO DE PATENA	FALDA DE PATENA
12	COMARCA NGOBE BUGLE	01	BESIKO	05	CERRO DE PATENA	GUABAL
12	COMARCA NGOBE BUGLE	01	BESIKO	05	CERRO DE PATENA	JENGBRE
12	COMARCA NGOBE BUGLE	01	BESIKO	05	CERRO DE PATENA	JENGBRICITO
12	COMARCA NGOBE BUGLE	01	BESIKO	05	CERRO DE PATENA	MOLEION
12	COMARCA NGOBE BUGLE	01	BESIKO	05	CERRO DE PATENA	NANCE
12	COMARCA NGOBE BUGLE	01	BESIKO	05	CERRO DE PATENA	ORILLA DE QUEBRADA BIABÁ
12	COMARCA NGOBE BUGLE	01	BESIKO	05	CERRO DE PATENA	QUEBRADA PLATA (P)
12	COMARCA NGOBE BUGLE	01	BESIKO	05	CERRO DE PATENA	SAN JUAN
12	COMARCA NGOBE BUGLE	01	BESIKO	05	CERRO DE PATENA	OJO DE TIGRE
12	COMARCA NGOBE BUGLE	01	BESIKO	05	CERRO DE PATENA	ZONA FRIA
12	COMARCA NGOBE BUGLE	01	BESIKO	05	CERRO DE PATENA	QUEBRADA AJÍ
12	COMARCA NGOBE BUGLE	01	BESIKO	05	CERRO DE PATENA	CHICHICA
12	COMARCA NGOBE BUGLE	01	BESIKO	05	CERRO DE PATENA	FILLO DE MAMEY
12	COMARCA NGOBE BUGLE	01	BESIKO	05	CERRO DE PATENA	BOCA DE BIABÁ (P)
12	COMARCA NGOBE BUGLE	01	BESIKO	05	CERRO DE PATENA	FILLO DE CERRO PALMA
12	COMARCA NGOBE BUGLE	01	BESIKO	05	CERRO DE PATENA	CHORRO DE AGUILA (P)
12	COMARCA NGOBE BUGLE	01	BESIKO	05	CERRO DE PATENA	BAVO CASICÓN
12	COMARCA NGOBE BUGLE	01	BESIKO	05	CERRO DE PATENA	CABECERA DE GUABO (P)
12	COMARCA NGOBE BUGLE	01	BESIKO	05	CERRO DE PATENA	CERRO PAILA (P)
12	COMARCA NGOBE BUGLE	01	BESIKO	06	EMPLANADA DE CHORCHA	BOCA DEL RIO CHORCHITA
12	COMARCA NGOBE BUGLE	01	BESIKO	06	EMPLANADA DE CHORCHA	CERRO CUCHARACHA (P)
12	COMARCA NGOBE BUGLE	01	BESIKO	06	EMPLANADA DE CHORCHA	ALTO CAÑA

De L...


 04.10.11

 10




PROV. ID	PROVINCIA	DIST. ID	DISTRITO	CORREG. ID	CORREG. NOMBRE	LUGAR
12	COMARCA NGOBE BUGLE	01	BESIKO	06	EMPLANADA DE CHORCHA	CHORCHA
12	COMARCA NGOBE BUGLE	01	BESIKO	06	EMPLANADA DE CHORCHA	CABECERA DE CHORCHITA
12	COMARCA NGOBE BUGLE	01	BESIKO	06	EMPLANADA DE CHORCHA	PLAN DE CHORCHA
12	COMARCA NGOBE BUGLE	01	BESIKO	06	EMPLANADA DE CHORCHA	QUEBRADA LAJAS
12	COMARCA NGOBE BUGLE	01	BESIKO	06	EMPLANADA DE CHORCHA	LA UNIÓN
12	COMARCA NGOBE BUGLE	01	BESIKO	06	EMPLANADA DE CHORCHA	TORORE (P)
12	COMARCA NGOBE BUGLE	01	BESIKO	06	EMPLANADA DE CHORCHA	CHORCHITA ARRIBA (P)
12	COMARCA NGOBE BUGLE	01	BESIKO	06	EMPLANADA DE CHORCHA	JUNTA MANY O MIRY (P)
12	COMARCA NGOBE BUGLE	01	BESIKO	06	EMPLANADA DE CHORCHA	CERRO VIEJO ABAJO
12	COMARCA NGOBE BUGLE	01	BESIKO	06	EMPLANADA DE CHORCHA	CERRO VIEJO (P)
12	COMARCA NGOBE BUGLE	01	BESIKO	06	EMPLANADA DE CHORCHA	CERRO VIEJO (P)
12	COMARCA NGOBE BUGLE	01	BESIKO	06	EMPLANADA DE CHORCHA	NGUBUONI
12	COMARCA NGOBE BUGLE	01	BESIKO	06	EMPLANADA DE CHORCHA	BOCA DE MAMEY
12	COMARCA NGOBE BUGLE	01	BESIKO	06	EMPLANADA DE CHORCHA	CERRO AGUACATE
12	COMARCA NGOBE BUGLE	01	BESIKO	06	EMPLANADA DE CHORCHA	CERRO PAVA
12	COMARCA NGOBE BUGLE	01	BESIKO	06	EMPLANADA DE CHORCHA	QUEBRADA MONO
12	COMARCA NGOBE BUGLE	01	BESIKO	07	NAMNONI	ALTO ALGARROBO O NUEVO CASCABEL
12	COMARCA NGOBE BUGLE	01	BESIKO	07	NAMNONI	ALTO DE PIEDRA
12	COMARCA NGOBE BUGLE	01	BESIKO	07	NAMNONI	ALTO GAMBU O ALTO PEO O ALTO POTREHO
12	COMARCA NGOBE BUGLE	01	BESIKO	07	NAMNONI	ALTO PAVO O CERRO PAVO
12	COMARCA NGOBE BUGLE	01	BESIKO	07	NAMNONI	BARRANCO
12	COMARCA NGOBE BUGLE	01	BESIKO	07	NAMNONI	BOCA DE HACHA
12	COMARCA NGOBE BUGLE	01	BESIKO	07	NAMNONI	CABECERA DE HACHA O GUAYABO
12	COMARCA NGOBE BUGLE	01	BESIKO	07	NAMNONI	CABECERA DE PAVA
12	COMARCA NGOBE BUGLE	01	BESIKO	07	NAMNONI	CABECERA DE QUEBRADA GUAYABO
12	COMARCA NGOBE BUGLE	01	BESIKO	07	NAMNONI	CABECERA DE SIGOLIN
12	COMARCA NGOBE BUGLE	01	BESIKO	07	NAMNONI	CACICON
12	COMARCA NGOBE BUGLE	01	BESIKO	07	NAMNONI	COROCTO (P)
12	COMARCA NGOBE BUGLE	01	BESIKO	07	NAMNONI	CORTADERA
12	COMARCA NGOBE BUGLE	01	BESIKO	07	NAMNONI	CHICHICA
12	COMARCA NGOBE BUGLE	01	BESIKO	07	NAMNONI	JENGBIRE
12	COMARCA NGOBE BUGLE	01	BESIKO	07	NAMNONI	LAJERO
12	COMARCA NGOBE BUGLE	01	BESIKO	07	NAMNONI	MANTA
12	COMARCA NGOBE BUGLE	01	BESIKO	07	NAMNONI	QUEBRADA HACHA
12	COMARCA NGOBE BUGLE	01	BESIKO	07	NAMNONI	QUEBRADA PAVA

Ministerio de Economía y Finanzas



PROV. ID	PROVINCIA	DIST. ID	DISTRITO	CORREG. ID	CORREG. NOMBRE	LUGAR
12	COMARCA NGOBE BUGLE	01	BESIKO	07	NAMINONI	QUEBRADA PLATA (P)
12	COMARCA NGOBE BUGLE	01	BESIKO	07	NAMINONI	SIGOLIN
12	COMARCA NGOBE BUGLE	01	BESIKO	07	NAMINONI	SIENICON O CENICON
12	COMARCA NGOBE BUGLE	01	BESIKO	07	NAMINONI	CERRO MIEL
12	COMARCA NGOBE BUGLE	01	BESIKO	07	NAMINONI	CHORRO DE AGUILA (P)
12	COMARCA NGOBE BUGLE	01	BESIKO	08	NIBA	ALTO PALA
12	COMARCA NGOBE BUGLE	01	BESIKO	08	NIBA	BIJAO ARRIBA
12	COMARCA NGOBE BUGLE	01	BESIKO	08	NIBA	BOCA DE QUEBRADA HACHA
12	COMARCA NGOBE BUGLE	01	BESIKO	08	NIBA	BOCA DE QUEBRADA MALAGUA
12	COMARCA NGOBE BUGLE	01	BESIKO	08	NIBA	BOCA DE SAGUI
12	COMARCA NGOBE BUGLE	01	BESIKO	08	NIBA	CABECERA DE QUEBRADA NIGUA
12	COMARCA NGOBE BUGLE	01	BESIKO	08	NIBA	CABECERA DE QUEBRADA OCHO
12	COMARCA NGOBE BUGLE	01	BESIKO	08	NIBA	CABECERA DE QUEBRADA DE PIEDRA
12	COMARCA NGOBE BUGLE	01	BESIKO	08	NIBA	CABECERA DE QUEBRADA SALADO (P)
12	COMARCA NGOBE BUGLE	01	BESIKO	08	NIBA	CABECERA YERBA DE AJO
12	COMARCA NGOBE BUGLE	01	BESIKO	08	NIBA	CACIRA
12	COMARCA NGOBE BUGLE	01	BESIKO	08	NIBA	CAÑA BLANCA
12	COMARCA NGOBE BUGLE	01	BESIKO	08	NIBA	CERRO MOLENA
12	COMARCA NGOBE BUGLE	01	BESIKO	08	NIBA	CERRO MOSALA
12	COMARCA NGOBE BUGLE	01	BESIKO	08	NIBA	CERRO MULETO
12	COMARCA NGOBE BUGLE	01	BESIKO	08	NIBA	ALTO NANCE
12	COMARCA NGOBE BUGLE	01	BESIKO	08	NIBA	CERRO PLATA
12	COMARCA NGOBE BUGLE	01	BESIKO	08	NIBA	CERRO SOBRINO (P)
12	COMARCA NGOBE BUGLE	01	BESIKO	08	NIBA	CUCARACHA
12	COMARCA NGOBE BUGLE	01	BESIKO	08	NIBA	EL CHORRO DE CERRO MULETO O CAÑAZA
12	COMARCA NGOBE BUGLE	01	BESIKO	08	NIBA	EL NANCE
12	COMARCA NGOBE BUGLE	01	BESIKO	08	NIBA	EL NARANJAL
12	COMARCA NGOBE BUGLE	01	BESIKO	08	NIBA	CERRO GUASIMO
12	COMARCA NGOBE BUGLE	01	BESIKO	08	NIBA	HIGUERON
12	COMARCA NGOBE BUGLE	01	BESIKO	08	NIBA	HIGUERONCTO
12	COMARCA NGOBE BUGLE	01	BESIKO	08	NIBA	MAIZ TOSTADO
12	COMARCA NGOBE BUGLE	01	BESIKO	08	NIBA	NUEVA MOLENA (P)
12	COMARCA NGOBE BUGLE	01	BESIKO	08	NIBA	PAJA BLANCA
12	COMARCA NGOBE BUGLE	01	BESIKO	08	NIBA	QUEBRADA BIJAO O BIJAO


MIAK...




PROV. ID	PROVINCIA	DIST. ID	DISTRITO	CORREG. ID	CORREG. NOMBRE	LUGAR
12	COMARCA NGOBE BUGLE	01	BESIKO	08	NIBA	QUEBRADA BLANCO NO.1
12	COMARCA NGOBE BUGLE	01	BESIKO	08	NIBA	QUEBRADA CACAO NO.1
12	COMARCA NGOBE BUGLE	01	BESIKO	08	NIBA	QUEBRADA CANGREJAL
12	COMARCA NGOBE BUGLE	01	BESIKO	08	NIBA	QUEBRADA CAPACHO
12	COMARCA NGOBE BUGLE	01	BESIKO	08	NIBA	QUEBRADA CARRIZAL
12	COMARCA NGOBE BUGLE	01	BESIKO	08	NIBA	QUEBRADA COROZO
12	COMARCA NGOBE BUGLE	01	BESIKO	08	NIBA	QUEBRADA GALLINA
12	COMARCA NGOBE BUGLE	01	BESIKO	08	NIBA	HORMIGA
12	COMARCA NGOBE BUGLE	01	BESIKO	08	NIBA	JAVA
12	COMARCA NGOBE BUGLE	01	BESIKO	08	NIBA	PERDIZ
12	COMARCA NGOBE BUGLE	01	BESIKO	08	NIBA	QUEBRADA MARIPOSA O MARIPOSA
12	COMARCA NGOBE BUGLE	01	BESIKO	08	NIBA	QUEBRADA NIGUA O CHUVE
12	COMARCA NGOBE BUGLE	01	BESIKO	08	NIBA	QUEBRADA ÑEQUE
12	COMARCA NGOBE BUGLE	01	BESIKO	08	NIBA	QUEBRADA OCHO
12	COMARCA NGOBE BUGLE	01	BESIKO	08	NIBA	QUEBRADA PERDIZ
12	COMARCA NGOBE BUGLE	01	BESIKO	08	NIBA	QUEBRADA PITA
12	COMARCA NGOBE BUGLE	01	BESIKO	08	NIBA	QUEBRADA SALADO
12	COMARCA NGOBE BUGLE	01	BESIKO	08	NIBA	QUEBRADA SARDINA No.1
12	COMARCA NGOBE BUGLE	01	BESIKO	08	NIBA	QUEBRADA SARDINA N°2 O BOCA DE SAGUI
12	COMARCA NGOBE BUGLE	01	BESIKO	08	NIBA	QUEBRADA TIGRE
12	COMARCA NGOBE BUGLE	01	BESIKO	08	NIBA	QUEBRADA YERBA DE AJO
12	COMARCA NGOBE BUGLE	01	BESIKO	08	NIBA	RIO COLORADO
12	COMARCA NGOBE BUGLE	01	BESIKO	08	NIBA	VISITA FLOR
12	COMARCA NGOBE BUGLE	01	BESIKO	08	NIBA	CERRO Balsa
12	COMARCA NGOBE BUGLE	01	BESIKO	08	NIBA	CERRO BURRO
12	COMARCA NGOBE BUGLE	01	BESIKO	08	NIBA	CERRO PALA (P)
12	COMARCA NGOBE BUGLE	01	BESIKO	08	NIBA	CRUCE DE HIGUERÓN
12	COMARCA NGOBE BUGLE	01	BESIKO	08	NIBA	GUALAQUITA
12	COMARCA NGOBE BUGLE	01	BESIKO	08	NIBA	MOSQUITO
12	COMARCA NGOBE BUGLE	01	BESIKO	08	NIBA	PITA
12	COMARCA NGOBE BUGLE	01	BESIKO	08	NIBA	PLAN CHIVO O QUEBRADA CHIVA (P)
12	COMARCA NGOBE BUGLE	01	BESIKO	08	NIBA	QUEBRADA CARACOL
12	COMARCA NGOBE BUGLE	01	BESIKO	08	NIBA	QUEBRADA DE PIEDRA
12	COMARCA NGOBE BUGLE	01	BESIKO	08	NIBA	BUENOS AIRES O CERRO BOLO
12	COMARCA NGOBE BUGLE	02	MIRONO	01	HATO PILON (CABECERA)	




PROV. ID	PROVINCIA	DIST. ID	DISTRITO	CORREG. ID	CORREG. NOMBRE	LUGAR
12	COMARCA NGOBE BUGLE	02	MIRONO	01	HATO PILON (CABECERA)	CERRO CAÑA O GUARANI No.2
12	COMARCA NGOBE BUGLE	02	MIRONO	01	HATO PILON (CABECERA)	COCUYO
12	COMARCA NGOBE BUGLE	02	MIRONO	01	HATO PILON (CABECERA)	CERRO MAJAGUA
12	COMARCA NGOBE BUGLE	02	MIRONO	01	HATO PILON (CABECERA)	BOCA DEL MONTE O CERRO VACA (P)
12	COMARCA NGOBE BUGLE	02	MIRONO	01	HATO PILON (CABECERA)	CERRO COROZO
12	COMARCA NGOBE BUGLE	02	MIRONO	01	HATO PILON (CABECERA)	GUARANI
12	COMARCA NGOBE BUGLE	02	MIRONO	01	HATO PILON (CABECERA)	HATO PILON (P)
12	COMARCA NGOBE BUGLE	02	MIRONO	01	HATO PILON (CABECERA)	CIANCA
12	COMARCA NGOBE BUGLE	02	MIRONO	01	HATO PILON (CABECERA)	BAJO PILON
12	COMARCA NGOBE BUGLE	02	MIRONO	01	HATO PILON (CABECERA)	QUEBRADA CARACOL
12	COMARCA NGOBE BUGLE	02	MIRONO	01	HATO PILON (CABECERA)	HORMIGA O QUEBRADA CAMARÓN
12	COMARCA NGOBE BUGLE	02	MIRONO	01	HATO PILON (CABECERA)	CERRO GATO
12	COMARCA NGOBE BUGLE	02	MIRONO	01	HATO PILON (CABECERA)	QUEBRADA FRIJOLES
12	COMARCA NGOBE BUGLE	02	MIRONO	01	HATO PILON (CABECERA)	KUERIMA
12	COMARCA NGOBE BUGLE	02	MIRONO	01	HATO PILON (CABECERA)	CERRO PITA
12	COMARCA NGOBE BUGLE	02	MIRONO	01	HATO PILON (CABECERA)	NANCITO
12	COMARCA NGOBE BUGLE	02	MIRONO	01	HATO PILON (CABECERA)	CERRO MESA
12	COMARCA NGOBE BUGLE	02	MIRONO	01	HATO PILON (CABECERA)	MARACA
12	COMARCA NGOBE BUGLE	02	MIRONO	01	HATO PILON (CABECERA)	QUEBRADA CANDELA
12	COMARCA NGOBE BUGLE	02	MIRONO	02	CASCABEL	BARRANCO
12	COMARCA NGOBE BUGLE	02	MIRONO	02	CASCABEL	CARACOL
12	COMARCA NGOBE BUGLE	02	MIRONO	02	CASCABEL	CARRIZAL (P)
12	COMARCA NGOBE BUGLE	02	MIRONO	02	CASCABEL	PLAN CHEGUI O CASCABEL
12	COMARCA NGOBE BUGLE	02	MIRONO	02	CASCABEL	PLAN CHIVO O QUEBRADA CHIVA (P)
12	COMARCA NGOBE BUGLE	02	MIRONO	02	CASCABEL	CERRO FLORES
12	COMARCA NGOBE BUGLE	02	MIRONO	02	CASCABEL	GALLOTE
12	COMARCA NGOBE BUGLE	02	MIRONO	02	CASCABEL	CERRO PITA
12	COMARCA NGOBE BUGLE	02	MIRONO	02	CASCABEL	CERRO PUERCO
12	COMARCA NGOBE BUGLE	02	MIRONO	02	CASCABEL	RIO CAPITAN
12	COMARCA NGOBE BUGLE	02	MIRONO	02	CASCABEL	CERRO SAGUI
12	COMARCA NGOBE BUGLE	02	MIRONO	02	CASCABEL	VIRULI
12	COMARCA NGOBE BUGLE	02	MIRONO	02	CASCABEL	DIENTE DE CUARACHA
12	COMARCA NGOBE BUGLE	02	MIRONO	02	CASCABEL	CANAZAS
12	COMARCA NGOBE BUGLE	02	MIRONO	02	CASCABEL	CHICHICA




PROV. ID	PROVINCIA	DIST. ID	DISTRITO	CORREG. ID	CORREG. NOMBRE	LUGAR
12	COMARCA NGOBE BUGLE	02	MIRONO	02	CASCABEL	ALTO ORO
12	COMARCA NGOBE BUGLE	02	MIRONO	02	CASCABEL	CABECERA DE QUEBRADA SALADO (P)
12	COMARCA NGOBE BUGLE	02	MIRONO	02	CASCABEL	AGUILA (P)
12	COMARCA NGOBE BUGLE	02	MIRONO	02	CASCABEL	BAJO DE CERRO PITA
12	COMARCA NGOBE BUGLE	02	MIRONO	02	CASCABEL	BLANCO
12	COMARCA NGOBE BUGLE	02	MIRONO	02	CASCABEL	BOCA DE QUEBRADA CAPITAN
12	COMARCA NGOBE BUGLE	02	MIRONO	02	CASCABEL	LLANO CARACOL O CERRO PITA
12	COMARCA NGOBE BUGLE	02	MIRONO	02	CASCABEL	ODRODE
12	COMARCA NGOBE BUGLE	02	MIRONO	02	CASCABEL	QUEBRADA PIEDRA DE MOLER
12	COMARCA NGOBE BUGLE	02	MIRONO	03	HATO COROTU	ALTO REY
12	COMARCA NGOBE BUGLE	02	MIRONO	03	HATO COROTU	CERRO BANCO
12	COMARCA NGOBE BUGLE	02	MIRONO	03	HATO COROTU	HATO COROTU
12	COMARCA NGOBE BUGLE	02	MIRONO	03	HATO COROTU	MAIZ TOSTADO O HIGUANDI
12	COMARCA NGOBE BUGLE	02	MIRONO	03	HATO COROTU	POTRERO DE PALMA (P)
12	COMARCA NGOBE BUGLE	02	MIRONO	03	HATO COROTU	CALABAZAL O CIOGRODE
12	COMARCA NGOBE BUGLE	02	MIRONO	03	HATO COROTU	ALTO CAMARON O QUEBERI
12	COMARCA NGOBE BUGLE	02	MIRONO	03	HATO COROTU	CABECERA DE QUEBRADA PAVA
12	COMARCA NGOBE BUGLE	02	MIRONO	03	HATO COROTU	MAMEY
12	COMARCA NGOBE BUGLE	02	MIRONO	03	HATO COROTU	CERRO PIEDRA
12	COMARCA NGOBE BUGLE	02	MIRONO	03	HATO COROTU	QUEBRADA ARENA
12	COMARCA NGOBE BUGLE	02	MIRONO	03	HATO COROTU	BOCA DE MACHO (P)
12	COMARCA NGOBE BUGLE	02	MIRONO	04	HATO CULANTRO	CALABAZAL
12	COMARCA NGOBE BUGLE	02	MIRONO	04	HATO CULANTRO	CABUYA
12	COMARCA NGOBE BUGLE	02	MIRONO	04	HATO CULANTRO	CACICON
12	COMARCA NGOBE BUGLE	02	MIRONO	04	HATO CULANTRO	CERRO PALA
12	COMARCA NGOBE BUGLE	02	MIRONO	04	HATO CULANTRO	GATO
12	COMARCA NGOBE BUGLE	02	MIRONO	04	HATO CULANTRO	CERRO MAMITA
12	COMARCA NGOBE BUGLE	02	MIRONO	04	HATO CULANTRO	CERRO OTOE
12	COMARCA NGOBE BUGLE	02	MIRONO	04	HATO CULANTRO	CERRO PIEDRA
12	COMARCA NGOBE BUGLE	02	MIRONO	04	HATO CULANTRO	LLANO CULANTRO
12	COMARCA NGOBE BUGLE	02	MIRONO	04	HATO CULANTRO	HATO LORO
12	COMARCA NGOBE BUGLE	02	MIRONO	04	HATO CULANTRO	HORCONCITO
12	COMARCA NGOBE BUGLE	02	MIRONO	04	HATO CULANTRO	NARANJAL NO.1
12	COMARCA NGOBE BUGLE	02	MIRONO	04	HATO CULANTRO	GUAYABAL



PROV. ID	PROVINCIA	DIST. ID	DISTRITO	CORREG. ID	CORREG. NOMBRE	LUGAR
12	COMARCA NGOBE BUGLE	02	MIRONO	04	HATO CULANTRO	CERRO AII
12	COMARCA NGOBE BUGLE	02	MIRONO	04	HATO CULANTRO	GUABO
12	COMARCA NGOBE BUGLE	02	MIRONO	04	HATO CULANTRO	BAJO LORO
12	COMARCA NGOBE BUGLE	02	MIRONO	04	HATO CULANTRO	CARRIZAL (P)
12	COMARCA NGOBE BUGLE	02	MIRONO	04	HATO CULANTRO	AGUILA (P)
12	COMARCA NGOBE BUGLE	02	MIRONO	04	HATO CULANTRO	ARRIERA
12	COMARCA NGOBE BUGLE	02	MIRONO	04	HATO CULANTRO	BAJO CAGICÓN
12	COMARCA NGOBE BUGLE	02	MIRONO	04	HATO CULANTRO	BUAO
12	COMARCA NGOBE BUGLE	02	MIRONO	04	HATO CULANTRO	CABECERA DE GUABO (P)
12	COMARCA NGOBE BUGLE	02	MIRONO	04	HATO CULANTRO	LIMÓN
12	COMARCA NGOBE BUGLE	02	MIRONO	04	HATO CULANTRO	PLAN DEL GUÁSIMO
12	COMARCA NGOBE BUGLE	02	MIRONO	04	HATO CULANTRO	BOCA DE CANDELA
12	COMARCA NGOBE BUGLE	02	MIRONO	05	HATO JOBO	ALTO CHOMBO
12	COMARCA NGOBE BUGLE	02	MIRONO	05	HATO JOBO	CABECERA DE JEBAY
12	COMARCA NGOBE BUGLE	02	MIRONO	05	HATO JOBO	KABOY
12	COMARCA NGOBE BUGLE	02	MIRONO	05	HATO JOBO	CAÑAZAS
12	COMARCA NGOBE BUGLE	02	MIRONO	05	HATO JOBO	CARACOL
12	COMARCA NGOBE BUGLE	02	MIRONO	05	HATO JOBO	CERRO PIÑA
12	COMARCA NGOBE BUGLE	02	MIRONO	05	HATO JOBO	HATO JOBO
12	COMARCA NGOBE BUGLE	02	MIRONO	05	HATO JOBO	QUEBRADA CAMARON
12	COMARCA NGOBE BUGLE	02	MIRONO	05	HATO JOBO	CERRO PIEDRA
12	COMARCA NGOBE BUGLE	02	MIRONO	05	HATO JOBO	PITA
12	COMARCA NGOBE BUGLE	02	MIRONO	05	HATO JOBO	QUEBRADA ZAPOTE
12	COMARCA NGOBE BUGLE	02	MIRONO	05	HATO JOBO	ALTO SALTRE
12	COMARCA NGOBE BUGLE	02	MIRONO	05	HATO JOBO	QUEBRADA CHACARA
12	COMARCA NGOBE BUGLE	02	MIRONO	05	HATO JOBO	CORTADERA
12	COMARCA NGOBE BUGLE	02	MIRONO	05	HATO JOBO	ALTO MONO
12	COMARCA NGOBE BUGLE	02	MIRONO	05	HATO JOBO	BAJO MONO
12	COMARCA NGOBE BUGLE	02	MIRONO	05	HATO JOBO	BOCA DEL MONTE O CERRO VACA (P)
12	COMARCA NGOBE BUGLE	02	MIRONO	05	HATO JOBO	CERRO MESA (P)
12	COMARCA NGOBE BUGLE	02	MIRONO	05	HATO JOBO	HATO PILON (P)
12	COMARCA NGOBE BUGLE	02	MIRONO	05	HATO JOBO	SALTRE
12	COMARCA NGOBE BUGLE	02	MIRONO	06	HATO JULI	ALTO NANCITO
12	COMARCA NGOBE BUGLE	02	MIRONO	06	HATO JULI	HATO JULI (P)
12	COMARCA NGOBE BUGLE	02	MIRONO	06	HATO JULI	HATO JULI



PROV. ID	PROVINCIA	DIST. ID	DISTRITO	CORREG. ID	CORREG. NOMBRE	LUGAR
12	COMARCA NGOBE BUGLE	02	MIRONO	06	HATO JULI	ALTO LIMON (P)
12	COMARCA NGOBE BUGLE	02	MIRONO	06	HATO JULI	BAJO CHIVIRE
12	COMARCA NGOBE BUGLE	02	MIRONO	06	HATO JULI	BAJO LIMÓN
12	COMARCA NGOBE BUGLE	02	MIRONO	06	HATO JULI	BAJO MAIZ
12	COMARCA NGOBE BUGLE	02	MIRONO	06	HATO JULI	CALABAZAL
12	COMARCA NGOBE BUGLE	02	MIRONO	07	QUEBRADA DE LORO	CERRO SAN MIGUEL (P)
12	COMARCA NGOBE BUGLE	02	MIRONO	07	QUEBRADA DE LORO	TOLAY
12	COMARCA NGOBE BUGLE	02	MIRONO	07	QUEBRADA DE LORO	CAÑAZA (P)
12	COMARCA NGOBE BUGLE	02	MIRONO	07	QUEBRADA DE LORO	QUEBRADA DE LORO (P)
12	COMARCA NGOBE BUGLE	02	MIRONO	07	QUEBRADA DE LORO	QUEBRADA JUAY
12	COMARCA NGOBE BUGLE	02	MIRONO	07	QUEBRADA DE LORO	CERRO BRISAS (P)
12	COMARCA NGOBE BUGLE	02	MIRONO	07	QUEBRADA DE LORO	AGUACATAL
12	COMARCA NGOBE BUGLE	02	MIRONO	07	QUEBRADA DE LORO	GALIQUE (P)
12	COMARCA NGOBE BUGLE	02	MIRONO	07	QUEBRADA DE LORO	QUEBRADA CONEJO
12	COMARCA NGOBE BUGLE	02	MIRONO*	08	SALTO DUPI	CHICHICA
12	COMARCA NGOBE BUGLE	02	MIRONO	08	SALTO DUPI	CABECERA DE DUPI
12	COMARCA NGOBE BUGLE	02	MIRONO	08	SALTO DUPI	CABECERA DE QUEBRADA OTOE O CLEVA
12	COMARCA NGOBE BUGLE	02	MIRONO	08	SALTO DUPI	CERRO MESA ABAJO O CERRO GATO O CERRO TUZA
12	COMARCA NGOBE BUGLE	02	MIRONO	08	SALTO DUPI	CERRO MESA
12	COMARCA NGOBE BUGLE	02	MIRONO	08	SALTO DUPI	GUAYABAL O ALTO GUAYABAL
12	COMARCA NGOBE BUGLE	02	MIRONO	08	SALTO DUPI	QUEBRADA OTOE
12	COMARCA NGOBE BUGLE	02	MIRONO	08	SALTO DUPI	SALTO DUPI O DUPI CENTRO
12	COMARCA NGOBE BUGLE	02	MIRONO	08	SALTO DUPI	BAJO GRANDE
12	COMARCA NGOBE BUGLE	02	MIRONO	08	SALTO DUPI	CERRO GALLINA
12	COMARCA NGOBE BUGLE	02	MIRONO	08	SALTO DUPI	CAÑAZA (P)
12	COMARCA NGOBE BUGLE	02	MIRONO	08	SALTO DUPI	QUEBRADA DE LORO (P)
12	COMARCA NGOBE BUGLE	02	MIRONO	08	SALTO DUPI	ALTO LIMÓN (P)
12	COMARCA NGOBE BUGLE	02	MIRONO	08	SALTO DUPI	BISIRA
12	COMARCA NGOBE BUGLE	02	MIRONO	08	SALTO DUPI	CERRO SAN MIGUEL (P)
12	COMARCA NGOBE BUGLE	02	MIRONO	08	SALTO DUPI	NUOVA ESPERANZA O DUPI ARRIBA
12	COMARCA NGOBE BUGLE	02	MIRONO	08	SALTO DUPI	BAJO HONDO O QUEBRADA ARENA
12	COMARCA NGOBE BUGLE	03	MÚNA	01	CHICHICA (CABECERA)	LLANO MIRANDA
12	COMARCA NGOBE BUGLE	03	MÚNA	01	CHICHICA (CABECERA)	CALABACITO DE MIRANDA
12	COMARCA NGOBE BUGLE	03	MÚNA	01	CHICHICA (CABECERA)	CERRO ALGODON (P)



PROV. ID.	PROVINCIA	DIST. ID	DISTRITO	CORREG. ID	CORREG. NOMBRE	LUGAR
12	COMARCA NGOBE BUGLE	03	MÜNA	01	CHICHICA (CABECERA)	CERRO COCO
12	COMARCA NGOBE BUGLE	03	MÜNA	01	CHICHICA (CABECERA)	CERRO CRUZ
12	COMARCA NGOBE BUGLE	03	MÜNA	01	CHICHICA (CABECERA)	CERRO GRANDE
12	COMARCA NGOBE BUGLE	03	MÜNA	01	CHICHICA (CABECERA)	ALTO ESTRELLA
12	COMARCA NGOBE BUGLE	03	MÜNA	01	CHICHICA (CABECERA)	CERRO TIJERA
12	COMARCA NGOBE BUGLE	03	MÜNA	01	CHICHICA (CABECERA)	CERRO YUCA
12	COMARCA NGOBE BUGLE	03	MÜNA	01	CHICHICA (CABECERA)	CHICHICA
12	COMARCA NGOBE BUGLE	03	MÜNA	01	CHICHICA (CABECERA)	CHUZO O PEDREGOSO
12	COMARCA NGOBE BUGLE	03	MÜNA	01	CHICHICA (CABECERA)	ALTO ARENA
12	COMARCA NGOBE BUGLE	03	MÜNA	01	CHICHICA (CABECERA)	LOS ZURDOS
12	COMARCA NGOBE BUGLE	03	MÜNA	01	CHICHICA (CABECERA)	CERRO PLATA
12	COMARCA NGOBE BUGLE	03	MÜNA	01	CHICHICA (CABECERA)	LLANO PALMA
12	COMARCA NGOBE BUGLE	03	MÜNA	01	CHICHICA (CABECERA)	PIEDRA GRANDE
12	COMARCA NGOBE BUGLE	03	MÜNA	01	CHICHICA (CABECERA)	PORTORICA
12	COMARCA NGOBE BUGLE	03	MÜNA	01	CHICHICA (CABECERA)	LAS LAJITAS
12	COMARCA NGOBE BUGLE	03	MÜNA	01	CHICHICA (CABECERA)	QUEBRADA OTOE
12	COMARCA NGOBE BUGLE	03	MÜNA	01	CHICHICA (CABECERA)	QUEBRADA CAMA
12	COMARCA NGOBE BUGLE	03	MÜNA	01	CHICHICA (CABECERA)	TORTUGA
12	COMARCA NGOBE BUGLE	03	MÜNA	01	CHICHICA (CABECERA)	QUEBRADA ARENA
12	COMARCA NGOBE BUGLE	03	MÜNA	01	CHICHICA (CABECERA)	CERRO CONEJITO
12	COMARCA NGOBE BUGLE	03	MÜNA	01	CHICHICA (CABECERA)	CERRO GRITO
12	COMARCA NGOBE BUGLE	03	MÜNA	01	CHICHICA (CABECERA)	ALTO CEDRO
12	COMARCA NGOBE BUGLE	03	MÜNA	01	CHICHICA (CABECERA)	CERRO GAVILAN (P)
12	COMARCA NGOBE BUGLE	03	MÜNA	01	CHICHICA (CABECERA)	SINGLIMBADA
12	COMARCA NGOBE BUGLE	03	MÜNA	01	CHICHICA (CABECERA)	CERRO MIEL (P)
12	COMARCA NGOBE BUGLE	03	MÜNA	01	CHICHICA (CABECERA)	LLANO MESA
12	COMARCA NGOBE BUGLE	03	MÜNA	01	CHICHICA (CABECERA)	COROTÚ
12	COMARCA NGOBE BUGLE	03	MÜNA	01	CHICHICA (CABECERA)	HORCÓN
12	COMARCA NGOBE BUGLE	03	MÜNA	01	CHICHICA (CABECERA)	QUEBRADA CAÑA
12	COMARCA NGOBE BUGLE	03	MÜNA	02	ALTO CABALLERO	ESPAVE (P)
12	COMARCA NGOBE BUGLE	03	MÜNA	02	ALTO CABALLERO	ALTO CABALLERO (P)
12	COMARCA NGOBE BUGLE	03	MÜNA	02	ALTO CABALLERO	ALTO DE QUEBRADA PITA
12	COMARCA NGOBE BUGLE	03	MÜNA	02	ALTO CABALLERO	BUENOS AIRES (P)
12	COMARCA NGOBE BUGLE	03	MÜNA	02	ALTO CABALLERO	CERRO MONO


MINISTERIO DE ECONOMIA Y FINANZAS




PROV. ID	PROVINCIA	DIST. ID	DISTRITO	CORREG. ID	CORREG. NOMBRE	LUGAR
12	COMARCA NGOBE BUGLE	03	MÜNA	02	ALTO CABALLERO	CERRO MOSQUITO O SKORIA
12	COMARCA NGOBE BUGLE	03	MÜNA	02	ALTO CABALLERO	CERRO NÁME DE QUEBRADA PITA
12	COMARCA NGOBE BUGLE	03	MÜNA	02	ALTO CABALLERO	CERRO SOMBRERO (P)
12	COMARCA NGOBE BUGLE	03	MÜNA	02	ALTO CABALLERO	GUAYBAL (P)
12	COMARCA NGOBE BUGLE	03	MÜNA	02	ALTO CABALLERO	ALTO SALDAÑA
12	COMARCA NGOBE BUGLE	03	MÜNA	02	ALTO CABALLERO	CABECERA DE PITA
12	COMARCA NGOBE BUGLE	03	MÜNA	02	ALTO CABALLERO	MEJON (P)
12	COMARCA NGOBE BUGLE	03	MÜNA	02	ALTO CABALLERO	RINCON MORO (P)
12	COMARCA NGOBE BUGLE	03	MÜNA	02	ALTO CABALLERO	LLANO IGUANA
12	COMARCA NGOBE BUGLE	03	MÜNA	02	ALTO CABALLERO	CERRO ARMADO (P)
12	COMARCA NGOBE BUGLE	03	MÜNA	02	ALTO CABALLERO	POTRERO DE CAÑA (P)
12	COMARCA NGOBE BUGLE	03	MÜNA	02	ALTO CABALLERO	CERRO CACICÓN (P)
12	COMARCA NGOBE BUGLE	03	MÜNA	02	ALTO CABALLERO	ALTO DE CERRO VIEJO (P)
12	COMARCA NGOBE BUGLE	03	MÜNA	03	BAKAMA	ALTO DE CERRO VIEJO (P)
12	COMARCA NGOBE BUGLE	03	MÜNA	03	BAKAMA	CALABACITO (P)
12	COMARCA NGOBE BUGLE	03	MÜNA	03	BAKAMA	CERRO VENADO (P)
12	COMARCA NGOBE BUGLE	03	MÜNA	03	BAKAMA	NUOVO PALOMAR
12	COMARCA NGOBE BUGLE	03	MÜNA	03	BAKAMA	COGLE O COGLA
12	COMARCA NGOBE BUGLE	03	MÜNA	03	BAKAMA	PIEDRA PINTADA (P)
12	COMARCA NGOBE BUGLE	03	MÜNA	03	BAKAMA	QUEBRADA CAÑA
12	COMARCA NGOBE BUGLE	03	MÜNA	03	BAKAMA	QUEBRADA PLATA
12	COMARCA NGOBE BUGLE	03	MÜNA	03	BAKAMA	TRATO DERECHO
12	COMARCA NGOBE BUGLE	03	MÜNA	03	BAKAMA	ALTOLETA
12	COMARCA NGOBE BUGLE	03	MÜNA	03	BAKAMA	COMUNIDAD HUMILDE (P)
12	COMARCA NGOBE BUGLE	03	MÜNA	03	BAKAMA	KIA
12	COMARCA NGOBE BUGLE	03	MÜNA	03	BAKAMA	NANCITO (P)
12	COMARCA NGOBE BUGLE	03	MÜNA	03	BAKAMA	QUEBRADA HONDA
12	COMARCA NGOBE BUGLE	03	MÜNA	04	CERRO CAÑA	BARRERO
12	COMARCA NGOBE BUGLE	03	MÜNA	04	CERRO CAÑA	CERRO ALGODON
12	COMARCA NGOBE BUGLE	03	MÜNA	04	CERRO CAÑA	CERRO CAÑA
12	COMARCA NGOBE BUGLE	03	MÜNA	04	CERRO CAÑA	ESPAVE (P)
12	COMARCA NGOBE BUGLE	03	MÜNA	04	CERRO CAÑA	ALTO DE LAS TRANCAS
12	COMARCA NGOBE BUGLE	03	MÜNA	04	CERRO CAÑA	BAJO DE LAS TRANCAS
12	COMARCA NGOBE BUGLE	03	MÜNA	04	CERRO CAÑA	LLANO HORCON
12	COMARCA NGOBE BUGLE	03	MÜNA	04	CERRO CAÑA	ALTO MEREGILDA




 P. M.



PROV. ID	PROVINCIA	DIST. ID	DISTRITO	CORREG. ID	CORREG. NOMBRE	LUGAR
12	COMARCA NGOBE BUGLE	03	MÜNA	04	CERRO CAÑA	CERRO PIFA
12	COMARCA NGOBE BUGLE	03	MÜNA	04	CERRO CAÑA	LLANO PITA
12	COMARCA NGOBE BUGLE	03	MÜNA	04	CERRO CAÑA	BAJO CERRO CAÑA
12	COMARCA NGOBE BUGLE	03	MÜNA	04	CERRO CAÑA	BAJO MEREGILDA (P)
12	COMARCA NGOBE BUGLE	03	MÜNA	04	CERRO CAÑA	CERRO LA HUACA (P)
12	COMARCA NGOBE BUGLE	03	MÜNA	04	CERRO CAÑA	MEREGILDA
12	COMARCA NGOBE BUGLE	03	MÜNA	05	CERRO PUERCO	ALTO CAÑAZAS
12	COMARCA NGOBE BUGLE	03	MÜNA	05	CERRO PUERCO	CERRO BANCO
12	COMARCA NGOBE BUGLE	03	MÜNA	05	CERRO PUERCO	CERRO CENIZA
12	COMARCA NGOBE BUGLE	03	MÜNA	05	CERRO PUERCO	CERRO ORTIGA
12	COMARCA NGOBE BUGLE	03	MÜNA	05	CERRO PUERCO	CERRO PUERCO
12	COMARCA NGOBE BUGLE	03	MÜNA	05	CERRO PUERCO	LLANO JUNCO
12	COMARCA NGOBE BUGLE	03	MÜNA	05	CERRO PUERCO	QUEBRADA GATO
12	COMARCA NGOBE BUGLE	03	MÜNA	05	CERRO PUERCO	QUEBRADA MACHO
12	COMARCA NGOBE BUGLE	03	MÜNA	05	CERRO PUERCO	QUEBRADA MOJOSO
12	COMARCA NGOBE BUGLE	03	MÜNA	05	CERRO PUERCO	QUEBRADA PIRU
12	COMARCA NGOBE BUGLE	03	MÜNA	05	CERRO PUERCO	QUEBRADA PITA
12	COMARCA NGOBE BUGLE	03	MÜNA	05	CERRO PUERCO	MAMEY (P)
12	COMARCA NGOBE BUGLE	03	MÜNA	05	CERRO PUERCO	CACAO
12	COMARCA NGOBE BUGLE	03	MÜNA	05	CERRO PUERCO	CABECERA DE CERRO PUERCO
12	COMARCA NGOBE BUGLE	03	MÜNA	05	CERRO PUERCO	CHARCO HACHA
12	COMARCA NGOBE BUGLE	03	MÜNA	05	CERRO PUERCO	ALTO MANGO
12	COMARCA NGOBE BUGLE	03	MÜNA	05	CERRO PUERCO	BAJO CAÑAZAS
12	COMARCA NGOBE BUGLE	03	MÜNA	05	CERRO PUERCO	CENIPITA
12	COMARCA NGOBE BUGLE	03	MÜNA	05	CERRO PUERCO	CERRO DE DIOS
12	COMARCA NGOBE BUGLE	03	MÜNA	05	CERRO PUERCO	CENIPITA No.1
12	COMARCA NGOBE BUGLE	03	MÜNA	06	KRUA	AGUA CLARA
12	COMARCA NGOBE BUGLE	03	MÜNA	06	KRUA	AGUILA
12	COMARCA NGOBE BUGLE	03	MÜNA	06	KRUA	ALTO BALSÁ
12	COMARCA NGOBE BUGLE	03	MÜNA	06	KRUA	ALTO CABUYA
12	COMARCA NGOBE BUGLE	03	MÜNA	06	KRUA	ALTO LAGUNA O ARCO IRIS O BRANCERIDI
12	COMARCA NGOBE BUGLE	03	MÜNA	06	KRUA	ARENA
12	COMARCA NGOBE BUGLE	03	MÜNA	06	KRUA	BAJO CONGO O IRONDE
12	COMARCA NGOBE BUGLE	03	MÜNA	06	KRUA	BAJO LAGUNA




PROV. ID	PROVINCIA	DIST. ID	DISTRITO	CORREG. ID	CORREG. NOMBRE	LUGAR
12	COMARCA NGOBE BUGLE	03	MÜNA	06	KRUA	BAJO MIRA O CERRO BANCO
12	COMARCA NGOBE BUGLE	03	MÜNA	06	KRUA	BINGOEN
12	COMARCA NGOBE BUGLE	03	MÜNA	06	KRUA	BOLANGO No.1
12	COMARCA NGOBE BUGLE	03	MÜNA	06	KRUA	BOLANGO No.2
12	COMARCA NGOBE BUGLE	03	MÜNA	06	KRUA	BOLENI
12	COMARCA NGOBE BUGLE	03	MÜNA	06	KRUA	BORRIGUERO
12	COMARCA NGOBE BUGLE	03	MÜNA	06	KRUA	BRADI
12	COMARCA NGOBE BUGLE	03	MÜNA	06	KRUA	BULE
12	COMARCA NGOBE BUGLE	03	MÜNA	06	KRUA	BUDODE
12	COMARCA NGOBE BUGLE	03	MÜNA	06	KRUA	BAJO CABUYA
12	COMARCA NGOBE BUGLE	03	MÜNA	06	KRUA	CABUYA O MANDE
12	COMARCA NGOBE BUGLE	03	MÜNA	06	KRUA	CANGREAL
12	COMARCA NGOBE BUGLE	03	MÜNA	06	KRUA	CERRO ALGARROBO
12	COMARCA NGOBE BUGLE	03	MÜNA	06	KRUA	CERRO BALSAS O CRUDUNDI
12	COMARCA NGOBE BUGLE	03	MÜNA	06	KRUA	CERRO HUMO
12	COMARCA NGOBE BUGLE	03	MÜNA	06	KRUA	CERRO MOSQUITO O TRIBIDI
12	COMARCA NGOBE BUGLE	03	MÜNA	06	KRUA	CERRO PLATA
12	COMARCA NGOBE BUGLE	03	MÜNA	06	KRUA	CERRO SALITRE O MERENO
12	COMARCA NGOBE BUGLE	03	MÜNA	06	KRUA	COMIGUATATE
12	COMARCA NGOBE BUGLE	03	MÜNA	06	KRUA	CRODUBI
12	COMARCA NGOBE BUGLE	03	MÜNA	06	KRUA	CUGRI
12	COMARCA NGOBE BUGLE	03	MÜNA	06	KRUA	CERRO CULANTRO
12	COMARCA NGOBE BUGLE	03	MÜNA	06	KRUA	EL POTE O BODE
12	COMARCA NGOBE BUGLE	03	MÜNA	06	KRUA	GELELAUDI
12	COMARCA NGOBE BUGLE	03	MÜNA	06	KRUA	GRILLO O IGRI
12	COMARCA NGOBE BUGLE	03	MÜNA	06	KRUA	GUABO No.1
12	COMARCA NGOBE BUGLE	03	MÜNA	06	KRUA	HACHA O UDOGUODI
12	COMARCA NGOBE BUGLE	03	MÜNA	06	KRUA	HATO COMUN O JADODE
12	COMARCA NGOBE BUGLE	03	MÜNA	06	KRUA	HATO LORO U ORETE
12	COMARCA NGOBE BUGLE	03	MÜNA	06	KRUA	IBIA
12	COMARCA NGOBE BUGLE	03	MÜNA	06	KRUA	IBIARIGOTE
12	COMARCA NGOBE BUGLE	03	MÜNA	06	KRUA	JUMOLINDA
12	COMARCA NGOBE BUGLE	03	MÜNA	06	KRUA	KRUNRINDOTOTE
12	COMARCA NGOBE BUGLE	03	MÜNA	06	KRUA	LLANO CABALLO



PROV. ID	PROVINCIA	DIST. ID	DISTRITO	CORREG. ID	CORREG. NOMBRE	LUGAR
12	COMARCA NGOBE BUGLE	03	MÜNA	06	KRUA	LLANO CAMARON
12	COMARCA NGOBE BUGLE	03	MÜNA	06	KRUA	LLANO HORCON
12	COMARCA NGOBE BUGLE	03	MÜNA	06	KRUA	LLANO LARGO No.3
12	COMARCA NGOBE BUGLE	03	MÜNA	06	KRUA	MIRODUDA
12	COMARCA NGOBE BUGLE	03	MÜNA	06	KRUA	NANCE
12	COMARCA NGOBE BUGLE	03	MÜNA	06	KRUA	NUDE O BAJO MOSQUITO
12	COMARCA NGOBE BUGLE	03	MÜNA	06	KRUA	QUEBRADA ARENA O UMONIGODE
12	COMARCA NGOBE BUGLE	03	MÜNA	06	KRUA	QUEBRADA CONEJO
12	COMARCA NGOBE BUGLE	03	MÜNA	06	KRUA	QUEBRADA GUABO
12	COMARCA NGOBE BUGLE	03	MÜNA	06	KRUA	QUEBRADA ÑOPO
12	COMARCA NGOBE BUGLE	03	MÜNA	06	KRUA	QUEBRADA PIEDRA O JODRIDI
12	COMARCA NGOBE BUGLE	03	MÜNA	06	KRUA	RABUDI
12	COMARCA NGOBE BUGLE	03	MÜNA	06	KRUA	REGAUNDI
12	COMARCA NGOBE BUGLE	03	MÜNA	06	KRUA	TOBORIS
12	COMARCA NGOBE BUGLE	03	MÜNA	06	KRUA	VIDE
12	COMARCA NGOBE BUGLE	03	MÜNA	06	KRUA	BAJO LORO
12	COMARCA NGOBE BUGLE	03	MÜNA	06	KRUA	BAJO MONO
12	COMARCA NGOBE BUGLE	03	MÜNA	06	KRUA	BAJO NUBES
12	COMARCA NGOBE BUGLE	03	MÜNA	06	KRUA	BAJO REYES
12	COMARCA NGOBE BUGLE	03	MÜNA	06	KRUA	CACICÓN
12	COMARCA NGOBE BUGLE	03	MÜNA	06	KRUA	CERRO BIN BIN
12	COMARCA NGOBE BUGLE	03	MÜNA	06	KRUA	CERRO SALINAS
12	COMARCA NGOBE BUGLE	03	MÜNA	06	KRUA	DOBRODE
12	COMARCA NGOBE BUGLE	03	MÜNA	06	KRUA	ECONORIGATEO
12	COMARCA NGOBE BUGLE	03	MÜNA	06	KRUA	LLANO BONITO
12	COMARCA NGOBE BUGLE	03	MÜNA	06	KRUA	LLANO SAPO
12	COMARCA NGOBE BUGLE	03	MÜNA	06	KRUA	PUEBLO NUEVO
12	COMARCA NGOBE BUGLE	03	MÜNA	06	KRUA	ALTO NUBE
12	COMARCA NGOBE BUGLE	03	MÜNA	06	KRUA	CANTA GALLO
12	COMARCA NGOBE BUGLE	03	MÜNA	06	KRUA	CERRO VENADO
12	COMARCA NGOBE BUGLE	03	MÜNA	06	KRUA	LLANO VENADO
12	COMARCA NGOBE BUGLE	03	MÜNA	06	KRUA	QUEBRADA LAJITA
12	COMARCA NGOBE BUGLE	03	MÜNA	07	MARACA	CERRO CACICÓN (P)
12	COMARCA NGOBE BUGLE	03	MÜNA	07	MARACA	MARACA O LLANO MALAGUA

MINISTERIO DEL AGRICULTO, GANADERIA Y PESQUERIA

 MIA Y P



PROV. ID.	PROVINCIA	DIST. ID	DISTRITO	CORREG. ID	CORREG. NOMBRE	LUGAR
12	COMARCA NGOBE BUGLE	03	MÜNA	07	MARACA	PEÑA PRIETA
12	COMARCA NGOBE BUGLE	03	MÜNA	07	MARACA	QUEBRADA CANGREJO (P)
12	COMARCA NGOBE BUGLE	03	MÜNA	07	MARACA	QUEBRADA SÁBALO
12	COMARCA NGOBE BUGLE	03	MÜNA	07	MARACA	TEBUIO
12	COMARCA NGOBE BUGLE	03	MÜNA	07	MARACA	BAJOS DE CACICÓN (P)
12	COMARCA NGOBE BUGLE	03	MÜNA	07	MARACA	TEBUIO ABAJO
12	COMARCA NGOBE BUGLE	03	MÜNA	07	MARACA	MARENDE O SALTRE O CONGO
12	COMARCA NGOBE BUGLE	03	MÜNA	07	MARACA	CABECERA DE FONSECA
12	COMARCA NGOBE BUGLE	03	MÜNA	07	MARACA	BAJO MACHO
12	COMARCA NGOBE BUGLE	03	MÜNA	07	MARACA	BAJOS DE FONSECA
12	COMARCA NGOBE BUGLE	03	MÜNA	07	MARACA	CERRO BOBA
12	COMARCA NGOBE BUGLE	03	MÜNA	07	MARACA	SABANA GRANDE
12	COMARCA NGOBE BUGLE	03	MÜNA	07	MARACA	PERICO
12	COMARCA NGOBE BUGLE	03	MÜNA	07	MARACA	BAJO DE MARACA
12	COMARCA NGOBE BUGLE	03	MÜNA	07	MARACA	LOS GALLARDOS
12	COMARCA NGOBE BUGLE	03	MÜNA	07	MARACA	QUEBRADA MAQUENCO
12	COMARCA NGOBE BUGLE	03	MÜNA	08	NIBRA	ALTO ALGARROBO (P)
12	COMARCA NGOBE BUGLE	03	MÜNA	08	NIBRA	BAJO SIMET
12	COMARCA NGOBE BUGLE	03	MÜNA	08	NIBRA	CERRO Balsa O CRUNUDI
12	COMARCA NGOBE BUGLE	03	MÜNA	08	NIBRA	CERRO BUJO
12	COMARCA NGOBE BUGLE	03	MÜNA	08	NIBRA	CERRO CABALLO (P)
12	COMARCA NGOBE BUGLE	03	MÜNA	08	NIBRA	CERRO CABUYA
12	COMARCA NGOBE BUGLE	03	MÜNA	08	NIBRA	CERRO GALINDO (P)
12	COMARCA NGOBE BUGLE	03	MÜNA	08	NIBRA	CERRO MAIZ
12	COMARCA NGOBE BUGLE	03	MÜNA	08	NIBRA	CERRO REDONDO (P)
12	COMARCA NGOBE BUGLE	03	MÜNA	08	NIBRA	CERRO VACA O HIBRAUDI (P)
12	COMARCA NGOBE BUGLE	03	MÜNA	08	NIBRA	GUABAL O QUARIRI
12	COMARCA NGOBE BUGLE	03	MÜNA	08	NIBRA	LA CHANGOSA O NUDRIGOT
12	COMARCA NGOBE BUGLE	03	MÜNA	08	NIBRA	LA LAJITA
12	COMARCA NGOBE BUGLE	03	MÜNA	08	NIBRA	LOS SANTOS O CLEBADE
12	COMARCA NGOBE BUGLE	03	MÜNA	08	NIBRA	LLANO MOSCA
12	COMARCA NGOBE BUGLE	03	MÜNA	08	NIBRA	MACANO O CERRO MOSCA O MIGUAYYA
12	COMARCA NGOBE BUGLE	03	MÜNA	08	NIBRA	QUEBRADA ALGARROBO
12	COMARCA NGOBE BUGLE	03	MÜNA	08	NIBRA	QUEBRADA ARENA NO.2

de P...
...
...



PROV. ID	PROVINCIA	DIST. ID	DISTRITO	CORREG. ID	CORREG. NOMBRE	LUGAR
12	COMARCA NGOBE BUGLE	03	MÚNA	08	NIBRA	QUEBRADA FLECHA
12	COMARCA NGOBE BUGLE	03	MÚNA	08	NIBRA	QUEBRADA PUERCO (P)
12	COMARCA NGOBE BUGLE	03	MÚNA	08	NIBRA	ALTO GUAYABO (P)
12	COMARCA NGOBE BUGLE	03	MÚNA	08	NIBRA	CAÑAVERAL
12	COMARCA NGOBE BUGLE	03	MÚNA	09	PEÑA BLANCA	ALTO AGUACATE
12	COMARCA NGOBE BUGLE	03	MÚNA	09	PEÑA BLANCA	AGUA SALUD O ÑURRUNDE
12	COMARCA NGOBE BUGLE	03	MÚNA	09	PEÑA BLANCA	ALTO CIENEGA (P)
12	COMARCA NGOBE BUGLE	03	MÚNA	09	PEÑA BLANCA	CERRO CONGO
12	COMARCA NGOBE BUGLE	03	MÚNA	09	PEÑA BLANCA	CERRO GATO DE CAÑA
12	COMARCA NGOBE BUGLE	03	MÚNA	09	PEÑA BLANCA	CERRO GAVILAN (P)
12	COMARCA NGOBE BUGLE	03	MÚNA	09	PEÑA BLANCA	CERRO MIEL (P)
12	COMARCA NGOBE BUGLE	03	MÚNA	09	PEÑA BLANCA	SALTRE
12	COMARCA NGOBE BUGLE	03	MÚNA	09	PEÑA BLANCA	CERRO SANTO
12	COMARCA NGOBE BUGLE	03	MÚNA	09	PEÑA BLANCA	LLANO TUGRI
12	COMARCA NGOBE BUGLE	03	MÚNA	09	PEÑA BLANCA	PEÑA BLANCA O KINGUIMBADA
12	COMARCA NGOBE BUGLE	03	MÚNA	09	PEÑA BLANCA	QUEBRADA CHICHA
12	COMARCA NGOBE BUGLE	03	MÚNA	09	PEÑA BLANCA	GUAYABAL
12	COMARCA NGOBE BUGLE	03	MÚNA	09	PEÑA BLANCA	CERRO IGUANA
12	COMARCA NGOBE BUGLE	03	MÚNA	09	PEÑA BLANCA	ALTO SALDAÑA
12	COMARCA NGOBE BUGLE	03	MÚNA	09	PEÑA BLANCA	ALTO EL COMUN
12	COMARCA NGOBE BUGLE	03	MÚNA	09	PEÑA BLANCA	LLANO GRANDE
12	COMARCA NGOBE BUGLE	03	MÚNA	09	PEÑA BLANCA	LLANO ESPALDA
12	COMARCA NGOBE BUGLE	03	MÚNA	09	PEÑA BLANCA	QUEBRADA CASA
12	COMARCA NGOBE BUGLE	03	MÚNA	09	PEÑA BLANCA	QUEBRADA MACHO O JIRORIGODE
12	COMARCA NGOBE BUGLE	03	MÚNA	09	PEÑA BLANCA	CERRO FLORES O SOBLEIDI
12	COMARCA NGOBE BUGLE	03	MÚNA	09	PEÑA BLANCA	RIO REY
12	COMARCA NGOBE BUGLE	03	MÚNA	09	PEÑA BLANCA	CERRO PUERCO
12	COMARCA NGOBE BUGLE	03	MÚNA	09	PEÑA BLANCA	GAVILAN
12	COMARCA NGOBE BUGLE	03	MÚNA	09	PEÑA BLANCA	PIEDRA GRANDE
12	COMARCA NGOBE BUGLE	03	MÚNA	09	PEÑA BLANCA	LLANO LIMON
12	COMARCA NGOBE BUGLE	03	MÚNA	09	PEÑA BLANCA	LLANO VENADO
12	COMARCA NGOBE BUGLE	03	MÚNA	09	PEÑA BLANCA	ALTO VENADO O BURABADI
12	COMARCA NGOBE BUGLE	03	MÚNA	09	PEÑA BLANCA	CIENEGA MONO
12	COMARCA NGOBE BUGLE	03	MÚNA	09	PEÑA BLANCA	BAJO AGUACATE



Handwritten signature and official stamp of the Ministry of Economy and Finance.

PROV. ID	PROVINCIA	DIST. ID	DISTRITO	CORREG. ID	CORREG. NOMBRE	LUGAR
12	COMARCA NGOBE BUGLE	03	MÜNA	09	PEÑA BLANCA	ALTO CAPACHO
12	COMARCA NGOBE BUGLE	03	MÜNA	09	PEÑA BLANCA	ALTO CIENEGA MONO
12	COMARCA NGOBE BUGLE	03	MÜNA	09	PEÑA BLANCA	ALTO MONO
12	COMARCA NGOBE BUGLE	03	MÜNA	09	PEÑA BLANCA	BAJO CAPACHO
12	COMARCA NGOBE BUGLE	03	MÜNA	09	PEÑA BLANCA	BAJO GUAYABAL
12	COMARCA NGOBE BUGLE	03	MÜNA	09	PEÑA BLANCA	CERRO MALAGUA
12	COMARCA NGOBE BUGLE	03	MÜNA	09	PEÑA BLANCA	CERRO SALITRE O CERRO MEJICO
12	COMARCA NGOBE BUGLE	03	MÜNA	09	PEÑA BLANCA	CIMA DE CERRO VENADO
12	COMARCA NGOBE BUGLE	03	MÜNA	09	PEÑA BLANCA	GITDERI
12	COMARCA NGOBE BUGLE	03	MÜNA	09	PEÑA BLANCA	LLANO AGUACATE
12	COMARCA NGOBE BUGLE	03	MÜNA	09	PEÑA BLANCA	LLANO AVION
12	COMARCA NGOBE BUGLE	03	MÜNA	09	PEÑA BLANCA	QUEBRADA BALSA
12	COMARCA NGOBE BUGLE	03	MÜNA	09	PEÑA BLANCA	UNINIDA
12	COMARCA NGOBE BUGLE	03	MÜNA	09	PEÑA BLANCA	ALTO CUEBRA
12	COMARCA NGOBE BUGLE	03	MÜNA	09	PEÑA BLANCA	BIROTAL
12	COMARCA NGOBE BUGLE	03	MÜNA	09	PEÑA BLANCA	FRIOLES O MUMANIN
12	COMARCA NGOBE BUGLE	03	MÜNA	09	PEÑA BLANCA	HIGUERÓN
12	COMARCA NGOBE BUGLE	03	MÜNA	09	PEÑA BLANCA	SALITRE No.2
12	COMARCA NGOBE BUGLE	03	MÜNA	09	ROKA	ALTO ALU
12	COMARCA NGOBE BUGLE	03	MÜNA	10	ROKA	ALTO BAÑO
12	COMARCA NGOBE BUGLE	03	MÜNA	10	ROKA	ALTO CIENEGA (P)
12	COMARCA NGOBE BUGLE	03	MÜNA	10	ROKA	ALTO CONEJO
12	COMARCA NGOBE BUGLE	03	MÜNA	10	ROKA	BAJO GAGO
12	COMARCA NGOBE BUGLE	03	MÜNA	10	ROKA	BAJO MONO
12	COMARCA NGOBE BUGLE	03	MÜNA	10	ROKA	BARRANCO
12	COMARCA NGOBE BUGLE	03	MÜNA	10	ROKA	CABECERA DE QUEBRADA GUACAMAYA
12	COMARCA NGOBE BUGLE	03	MÜNA	10	ROKA	CALABAZO
12	COMARCA NGOBE BUGLE	03	MÜNA	10	ROKA	CERRO AGUACATE
12	COMARCA NGOBE BUGLE	03	MÜNA	10	ROKA	CERRO AMARGO
12	COMARCA NGOBE BUGLE	03	MÜNA	10	ROKA	CERRO BOBA
12	COMARCA NGOBE BUGLE	03	MÜNA	10	ROKA	CERRO CONCHA
12	COMARCA NGOBE BUGLE	03	MÜNA	10	ROKA	CERRO GUARUMO
12	COMARCA NGOBE BUGLE	03	MÜNA	10	ROKA	CERRO OREJA
12	COMARCA NGOBE BUGLE	03	MÜNA	10	ROKA	CERRO PATON

REPUBLICA DE PANAMA
 MINISTERIO DE ECONOMIA Y FINANZAS
 25 OCT 2011

PROV. ID	PROVINCIA	DIST. ID	DISTRITO	CORREG. ID	CORREG. NOMBRE	LUGAR
12	COMARCA NGOBE BUGLE	03	MÜNA	10	ROKA	CONELITO
12	COMARCA NGOBE BUGLE	03	MÜNA	10	ROKA	COROTU
12	COMARCA NGOBE BUGLE	03	MÜNA	10	ROKA	CRISTO REY
12	COMARCA NGOBE BUGLE	03	MÜNA	10	ROKA	EL KREMLIN
12	COMARCA NGOBE BUGLE	03	MÜNA	10	ROKA	GUACAMAYA
12	COMARCA NGOBE BUGLE	03	MÜNA	10	ROKA	JAVILLA
12	COMARCA NGOBE BUGLE	03	MÜNA	10	ROKA	JOGLEDE O ALTO LLANO
12	COMARCA NGOBE BUGLE	03	MÜNA	10	ROKA	KURODUGOTE
12	COMARCA NGOBE BUGLE	03	MÜNA	10	ROKA	LLANO BONITO
12	COMARCA NGOBE BUGLE	03	MÜNA	10	ROKA	LLANO CABALLO
12	COMARCA NGOBE BUGLE	03	MÜNA	10	ROKA	LLANO CARIZO
12	COMARCA NGOBE BUGLE	03	MÜNA	10	ROKA	LLANO CIRUELA
12	COMARCA NGOBE BUGLE	03	MÜNA	10	ROKA	LLANO DE IGUANA
12	COMARCA NGOBE BUGLE	03	MÜNA	10	ROKA	LLANO JOBO
12	COMARCA NGOBE BUGLE	03	MÜNA	10	ROKA	LLANO JUJULI
12	COMARCA NGOBE BUGLE	03	MÜNA	10	ROKA	LLANO LODO
12	COMARCA NGOBE BUGLE	03	MÜNA	10	ROKA	LLANO LOPEZ
12	COMARCA NGOBE BUGLE	03	MÜNA	10	ROKA	LLANO MALAGUA
12	COMARCA NGOBE BUGLE	03	MÜNA	10	ROKA	LLANO ÑOPO
12	COMARCA NGOBE BUGLE	03	MÜNA	10	ROKA	LLANO PIÑUELA
12	COMARCA NGOBE BUGLE	03	MÜNA	10	ROKA	LLANO PITA
12	COMARCA NGOBE BUGLE	03	MÜNA	10	ROKA	LLANO REY
12	COMARCA NGOBE BUGLE	03	MÜNA	10	ROKA	LLANO SONSO O VISTA ALEGRE
12	COMARCA NGOBE BUGLE	03	MÜNA	10	ROKA	LLANO YEGUA
12	COMARCA NGOBE BUGLE	03	MÜNA	10	ROKA	PIEDRA PINTADA No.1
12	COMARCA NGOBE BUGLE	03	MÜNA	10	ROKA	PIEDRA PINTADA No.2
12	COMARCA NGOBE BUGLE	03	MÜNA	10	ROKA	QUEBRADA TIGLA
12	COMARCA NGOBE BUGLE	03	MÜNA	10	ROKA	QUEBRADA TRISTE
12	COMARCA NGOBE BUGLE	03	MÜNA	10	ROKA	ALTO JAVILLA
12	COMARCA NGOBE BUGLE	03	MÜNA	10	ROKA	BAJO BAÑO
12	COMARCA NGOBE BUGLE	03	MÜNA	10	ROKA	CERRO GAGO
12	COMARCA NGOBE BUGLE	03	MÜNA	10	ROKA	LLANO ESPAYÉ
12	COMARCA NGOBE BUGLE	03	MÜNA	10	ROKA	LLANO GAGO
12	COMARCA NGOBE BUGLE	03	MÜNA	10	ROKA	QUEBRADA SARDINA



PROV. ID	PROVINCIA :	DIST. ID	DISTRITO	CORREG. ID	CORREG. NOMBRE	LUGAR
12	COMARCA NGOBE BUGLE	03	MÜNA	10	ROKA	SITIO CAÑA
12	COMARCA NGOBE BUGLE	03	MÜNA	11	SITIO PRADO	BAJO MONO O NOMIGUIA
12	COMARCA NGOBE BUGLE	03	MÜNA	11	SITIO PRADO	BUENOS AIRES
12	COMARCA NGOBE BUGLE	03	MÜNA	11	SITIO PRADO	CALABAZO
12	COMARCA NGOBE BUGLE	03	MÜNA	11	SITIO PRADO	CERRO CHUZO (P)
12	COMARCA NGOBE BUGLE	03	MÜNA	11	SITIO PRADO	CERRO GRANDE
12	COMARCA NGOBE BUGLE	03	MÜNA	11	SITIO PRADO	CERRO NANCE
12	COMARCA NGOBE BUGLE	03	MÜNA	11	SITIO PRADO	CERRO PAPAYA
12	COMARCA NGOBE BUGLE	03	MÜNA	11	SITIO PRADO	CERRO TETA
12	COMARCA NGOBE BUGLE	03	MÜNA	11	SITIO PRADO	BAJO HIGUERON
12	COMARCA NGOBE BUGLE	03	MÜNA	11	SITIO PRADO	LLANO JEJEN
12	COMARCA NGOBE BUGLE	03	MÜNA	11	SITIO PRADO	LLANO LARGO NO. 1
12	COMARCA NGOBE BUGLE	03	MÜNA	11	SITIO PRADO	EL PIRAL
12	COMARCA NGOBE BUGLE	03	MÜNA	11	SITIO PRADO	PEDREGAL
12	COMARCA NGOBE BUGLE	03	MÜNA	11	SITIO PRADO	PIE DE CERRO BANCO
12	COMARCA NGOBE BUGLE	03	MÜNA	11	SITIO PRADO	QUEBRADA BUENOS AIRES
12	COMARCA NGOBE BUGLE	03	MÜNA	11	SITIO PRADO	QUEBRADA FLECHA
12	COMARCA NGOBE BUGLE	03	MÜNA	11	SITIO PRADO	PEDREGOSO O BORO
12	COMARCA NGOBE BUGLE	03	MÜNA	11	SITIO PRADO	QUEBRADA PERICO
12	COMARCA NGOBE BUGLE	03	MÜNA	11	SITIO PRADO	SALITRE N°1
12	COMARCA NGOBE BUGLE	03	MÜNA	11	SITIO PRADO	SAN CRISTOBAL
12	COMARCA NGOBE BUGLE	03	MÜNA	11	SITIO PRADO	SITIO PRADO
12	COMARCA NGOBE BUGLE	03	MÜNA	11	SITIO PRADO	CERRO MOSQUITO
12	COMARCA NGOBE BUGLE	03	MÜNA	11	SITIO PRADO	ALTO ALGARROBO
12	COMARCA NGOBE BUGLE	03	MÜNA	11	SITIO PRADO	NUEVO AMANECER
12	COMARCA NGOBE BUGLE	03	MÜNA	11	SITIO PRADO	LLANO ZORRA
12	COMARCA NGOBE BUGLE	03	MÜNA	11	SITIO PRADO	QUEBRADA NANCE
12	COMARCA NGOBE BUGLE	03	MÜNA	11	SITIO PRADO	ALTO ARENA O LLANO ARENA
12	COMARCA NGOBE BUGLE	03	MÜNA	11	SITIO PRADO	ALTO AII
12	COMARCA NGOBE BUGLE	03	MÜNA	11	SITIO PRADO	BUENA VISTA
12	COMARCA NGOBE BUGLE	03	MÜNA	11	SITIO PRADO	BAJO MOSQUITO
12	COMARCA NGOBE BUGLE	03	MÜNA	11	SITIO PRADO	SALITRE
12	COMARCA NGOBE BUGLE	03	MÜNA	11	SITIO PRADO	GAVILAN O JIROGUAUDI
12	COMARCA NGOBE BUGLE	03	MÜNA	11	SITIO PRADO	NUEVO SAN CRISTOBAL




PROV. ID	PROVINCIA	DIST. ID	DISTRITO	CORREG. ID	CORREG. NOMBRE	LUGAR
12	COMARCA NGOBE BUGLE	03	MÚNA	11	SITIO PRADO	LLANO BUENO
12	COMARCA NGOBE BUGLE	03	MÚNA	11	SITIO PRADO	LLANO SINA O LLANO BANICO
12	COMARCA NGOBE BUGLE	03	MÚNA	11	SITIO PRADO	ALTO HIGUERON
12	COMARCA NGOBE BUGLE	03	MÚNA	11	SITIO PRADO	ALTO LLANO VENADO
12	COMARCA NGOBE BUGLE	03	MÚNA	11	SITIO PRADO	CERRO JOBO
12	COMARCA NGOBE BUGLE	03	MÚNA	11	SITIO PRADO	DUBARI
12	COMARCA NGOBE BUGLE	03	MÚNA	11	SITIO PRADO	DUGAGUIA
12	COMARCA NGOBE BUGLE	03	MÚNA	11	SITIO PRADO	LLANO LIMON
12	COMARCA NGOBE BUGLE	03	MÚNA	11	SITIO PRADO	OJO DE AGUA
12	COMARCA NGOBE BUGLE	03	MÚNA	11	SITIO PRADO	PIEDRA GRANDE
12	COMARCA NGOBE BUGLE	03	MÚNA	11	SITIO PRADO	QUEBRADA CARAÑA
12	COMARCA NGOBE BUGLE	03	MÚNA	11	SITIO PRADO	ALTO COBRE
12	COMARCA NGOBE BUGLE	03	MÚNA	11	SITIO PRADO	ALTO CRUZ
12	COMARCA NGOBE BUGLE	03	MÚNA	11	SITIO PRADO	LLANO BALSAS
12	COMARCA NGOBE BUGLE	03	MÚNA	11	SITIO PRADO	LLANO GATO
12	COMARCA NGOBE BUGLE	03	MÚNA	11	SITIO PRADO	MÉXICO
12	COMARCA NGOBE BUGLE	03	MÚNA	12	SITIO PRADO	ALTO PERICO
12	COMARCA NGOBE BUGLE	03	MÚNA	12	UMANI	BAJO CERRO ÑAME
12	COMARCA NGOBE BUGLE	03	MÚNA	12	UMANI	BARRIADA FONSECA O LA PALMA
12	COMARCA NGOBE BUGLE	03	MÚNA	12	UMANI	CABECERA DE QUEBRADA CARRIZO
12	COMARCA NGOBE BUGLE	03	MÚNA	12	UMANI	CABECERA DE QUEBRADA PLATA
12	COMARCA NGOBE BUGLE	03	MÚNA	12	UMANI	EL CASTILLO
12	COMARCA NGOBE BUGLE	03	MÚNA	12	UMANI	EL SALITRE
12	COMARCA NGOBE BUGLE	03	MÚNA	12	UMANI	GUAYVACÁN
12	COMARCA NGOBE BUGLE	03	MÚNA	12	UMANI	GUAYVABAL(P)
12	COMARCA NGOBE BUGLE	03	MÚNA	12	UMANI	PALMA GIRA
12	COMARCA NGOBE BUGLE	03	MÚNA	12	UMANI	QUEBRADA ARENAS
12	COMARCA NGOBE BUGLE	03	MÚNA	12	UMANI	QUEBRADA CARRIZO
12	COMARCA NGOBE BUGLE	03	MÚNA	12	UMANI	QUEBRADA FRIJOLES
12	COMARCA NGOBE BUGLE	03	MÚNA	12	UMANI	QUEBRADA LORO (P)
12	COMARCA NGOBE BUGLE	03	MÚNA	12	UMANI	QUEBRADA DE PLATA
12	COMARCA NGOBE BUGLE	03	MÚNA	12	UMANI	CERRO GAVILÁN
12	COMARCA NGOBE BUGLE	03	MÚNA	12	UMANI	CERRO ÑAME
12	COMARCA NGOBE BUGLE	03	MÚNA	12	UMANI	COMUNIDAD TUGRI

ica de
RIA
COM



PROV. ID	PROVINCIA	DIST. ID	DISTRITO	CORREG. ID	CORREG. NOMBRE	LUGAR
12	COMARCA NGOBE BUGLE	03	MÚJNA	12	UMANI	BAUOS DE CACICÓN (P)
12	COMARCA NGOBE BUGLE	03	MÚJNA	12	UMANI	CERRO CACICÓN (P)
12	COMARCA NGOBE BUGLE	04	NOLE DUMA	02	HATO CHAMI	ALGARROBO (P)
12	COMARCA NGOBE BUGLE	04	NOLE DUMA	02	HATO CHAMI	CERRO FLORES
12	COMARCA NGOBE BUGLE	04	NOLE DUMA	02	HATO CHAMI	HATO CHAMI
12	COMARCA NGOBE BUGLE	04	NOLE DUMA	02	HATO CHAMI	BAGLA
12	COMARCA NGOBE BUGLE	04	NOLE DUMA	03	JÄDEBERI	ALGARROBO (P)
12	COMARCA NGOBE BUGLE	04	NOLE DUMA	03	JÄDEBERI	ALTO ARIERA
12	COMARCA NGOBE BUGLE	04	NOLE DUMA	03	JÄDEBERI	ALTO GENGBRE
12	COMARCA NGOBE BUGLE	04	NOLE DUMA	03	JÄDEBERI	ARRIERA
12	COMARCA NGOBE BUGLE	04	NOLE DUMA	03	JÄDEBERI	BELLA VISTA
12	COMARCA NGOBE BUGLE	04	NOLE DUMA	03	JÄDEBERI	CABECERA DE RIO SAN FELIX O MOIGUIDETE
12	COMARCA NGOBE BUGLE	04	NOLE DUMA	03	JÄDEBERI	CAMPAMIENTO ESCOPETA
12	COMARCA NGOBE BUGLE	04	NOLE DUMA	03	JÄDEBERI	CAÑA BRAVA
12	COMARCA NGOBE BUGLE	04	NOLE DUMA	03	JÄDEBERI	JÄDEBERI O CERRO BALSA
12	COMARCA NGOBE BUGLE	04	NOLE DUMA	03	JÄDEBERI	CUERNA VACA
12	COMARCA NGOBE BUGLE	04	NOLE DUMA	03	JÄDEBERI	HATO RINCON
12	COMARCA NGOBE BUGLE	04	NOLE DUMA	03	JÄDEBERI	HORCONCITO
12	COMARCA NGOBE BUGLE	04	NOLE DUMA	03	JÄDEBERI	JAGUA
12	COMARCA NGOBE BUGLE	04	NOLE DUMA	03	JÄDEBERI	LA LAGUNA
12	COMARCA NGOBE BUGLE	04	NOLE DUMA	03	JÄDEBERI	LLANO DE OLLA
12	COMARCA NGOBE BUGLE	04	NOLE DUMA	03	JÄDEBERI	RATON
12	COMARCA NGOBE BUGLE	04	NOLE DUMA	03	JÄDEBERI	LAS NUBES
12	COMARCA NGOBE BUGLE	04	NOLE DUMA	03	JÄDEBERI	CALABAZO
12	COMARCA NGOBE BUGLE	04	NOLE DUMA	03	JÄDEBERI	BUENA VISTA
12	COMARCA NGOBE BUGLE	04	NOLE DUMA	04	LAJERO	OLA (P)
12	COMARCA NGOBE BUGLE	04	NOLE DUMA	04	LAJERO	POTRERO DE OLLA (P)
12	COMARCA NGOBE BUGLE	04	NOLE DUMA	05	SUSAMA	ALTO MOLEJON
12	COMARCA NGOBE BUGLE	04	NOLE DUMA	05	SUSAMA	CABECERA DE QUEBRADA ARENAS
12	COMARCA NGOBE BUGLE	04	NOLE DUMA	05	SUSAMA	CABECERA DE QUEBRADA GUABO
12	COMARCA NGOBE BUGLE	04	NOLE DUMA	05	SUSAMA	CABECERA DE RIO SANTIAGO
12	COMARCA NGOBE BUGLE	04	NOLE DUMA	05	SUSAMA	CERRO ARDILLA
12	COMARCA NGOBE BUGLE	04	NOLE DUMA	05	SUSAMA	JÄDEBERI O CERRO BALSA
12	COMARCA NGOBE BUGLE	04	NOLE DUMA	05	SUSAMA	CERRO MESA




[Handwritten signature and stamp]
 U.E.M.
 10M


PROV. ID	PROVINCIA	DIST. ID	DISTRITO	CORREG. ID	CORREG. NOMBRE	LUGAR
12	COMARCA NGOBE BUGLE	04	NOLE DUIIMA	05	SUSAMIA	OMA
12	COMARCA NGOBE BUGLE	04	NOLE DUIIMA	05	SUSAMIA	QUEBRADA GUABO (P)
12	COMARCA NGOBE BUGLE	04	NOLE DUIIMA	05	SUSAMIA	QUEBRADA SALADO O BOCA SALADO
12	COMARCA NGOBE BUGLE	04	NOLE DUIIMA	05	SUSAMIA	RIO SANTIAGO
12	COMARCA NGOBE BUGLE	04	NOLE DUIIMA	05	SUSAMIA	SARDINA
12	COMARCA NGOBE BUGLE	04	NOLE DUIIMA	05	SUSAMIA	TIBIDE O ALTO REY
12	COMARCA NGOBE BUGLE	04	NOLE DUIIMA	05	SUSAMIA	CERRO NEGRO
12	COMARCA NGOBE BUGLE	04	NOLE DUIIMA	05	SUSAMIA	SABANITAS
12	COMARCA NGOBE BUGLE	04	NOLE DUIIMA	05	SUSAMIA	VALLE DE LA LUNA
12	COMARCA NGOBE BUGLE	05	NURUM	01	SUSAMIA	MAMEY (P)
12	COMARCA NGOBE BUGLE	05	NURUM	01	BUENOS AIRES (CABECERA)	AGUA SALUD
12	COMARCA NGOBE BUGLE	05	NURUM	01	BUENOS AIRES (CABECERA)	ALTO TOLICA
12	COMARCA NGOBE BUGLE	05	NURUM	01	BUENOS AIRES (CABECERA)	BAJO ESPIRAL
12	COMARCA NGOBE BUGLE	05	NURUM	01	BUENOS AIRES (CABECERA)	QUEBRADA BOLANGO
12	COMARCA NGOBE BUGLE	05	NURUM	01	BUENOS AIRES (CABECERA)	BUENOS AIRES
12	COMARCA NGOBE BUGLE	05	NURUM	01	BUENOS AIRES (CABECERA)	EL BUJO O EL BUHO
12	COMARCA NGOBE BUGLE	05	NURUM	01	BUENOS AIRES (CABECERA)	CABUYA
12	COMARCA NGOBE BUGLE	05	NURUM	01	BUENOS AIRES (CABECERA)	CHIBRA
12	COMARCA NGOBE BUGLE	05	NURUM	01	BUENOS AIRES (CABECERA)	EL CALABAZO
12	COMARCA NGOBE BUGLE	05	NURUM	01	BUENOS AIRES (CABECERA)	EL CHUMICO
12	COMARCA NGOBE BUGLE	05	NURUM	01	BUENOS AIRES (CABECERA)	EL GARRIL
12	COMARCA NGOBE BUGLE	05	NURUM	01	BUENOS AIRES (CABECERA)	EL PIRO
12	COMARCA NGOBE BUGLE	05	NURUM	01	BUENOS AIRES (CABECERA)	EL ROBLE
12	COMARCA NGOBE BUGLE	05	NURUM	01	BUENOS AIRES (CABECERA)	GEMIE (P)
12	COMARCA NGOBE BUGLE	05	NURUM	01	BUENOS AIRES (CABECERA)	MACANA O QUEBRADA MACANO
12	COMARCA NGOBE BUGLE	05	NURUM	01	BUENOS AIRES (CABECERA)	QUEBRADA GRANDE
12	COMARCA NGOBE BUGLE	05	NURUM	01	BUENOS AIRES (CABECERA)	QUEBRADA JAGUA
12	COMARCA NGOBE BUGLE	05	NURUM	01	BUENOS AIRES (CABECERA)	QUEBRADA MOJARRA
12	COMARCA NGOBE BUGLE	05	NURUM	01	BUENOS AIRES (CABECERA)	QUEBRADA MONO
12	COMARCA NGOBE BUGLE	05	NURUM	01	BUENOS AIRES (CABECERA)	QUEBRADA SATRA
12	COMARCA NGOBE BUGLE	05	NURUM	01	BUENOS AIRES (CABECERA)	SITIO VIEJO
12	COMARCA NGOBE BUGLE	05	NURUM	01	BUENOS AIRES (CABECERA)	TIERRA BLANCA
12	COMARCA NGOBE BUGLE	05	NURUM	01	BUENOS AIRES (CABECERA)	TOLICA
12	COMARCA NGOBE BUGLE	05	NURUM	01	BUENOS AIRES (CABECERA)	LA ESTERILLA O ESTRELLITA



PROV. ID	PROVINCIA	DIST. ID	DISTRITO	CORREG. ID	CORREG. NOMBRE	LUGAR
12	COMARCA NGOBE BUGLE	05	ÑURUM	01	BUENOS AIRES (CABECERA)	PASO VENAO
12	COMARCA NGOBE BUGLE	05	ÑURUM	01	BUENOS AIRES (CABECERA)	QUEBRADA MANGO
12	COMARCA NGOBE BUGLE	05	ÑURUM	02	AGUA DE SALUD	AGUA DE SALUD (P)
12	COMARCA NGOBE BUGLE	05	ÑURUM	02	AGUA DE SALUD	ALTO DE BATATA
12	COMARCA NGOBE BUGLE	05	ÑURUM	02	AGUA DE SALUD	ALTO DE PALO VERDE (P)
12	COMARCA NGOBE BUGLE	05	ÑURUM	02	AGUA DE SALUD	BATATA
12	COMARCA NGOBE BUGLE	05	ÑURUM	02	AGUA DE SALUD	CORRAL DE VENADO
12	COMARCA NGOBE BUGLE	05	ÑURUM	02	AGUA DE SALUD	EL HATO ANTIGUO
12	COMARCA NGOBE BUGLE	05	ÑURUM	02	AGUA DE SALUD	EL PEÑON
12	COMARCA NGOBE BUGLE	05	ÑURUM	02	AGUA DE SALUD	EL TIGRE ARRIBA
12	COMARCA NGOBE BUGLE	05	ÑURUM	02	AGUA DE SALUD	GUAYABAL ARRIBA
12	COMARCA NGOBE BUGLE	05	ÑURUM	02	AGUA DE SALUD	GUAYABALITO
12	COMARCA NGOBE BUGLE	05	ÑURUM	02	AGUA DE SALUD	EL COPE
12	COMARCA NGOBE BUGLE	05	ÑURUM	02	AGUA DE SALUD	LOMA PERICO
12	COMARCA NGOBE BUGLE	05	ÑURUM	02	AGUA DE SALUD	PIEDRA FOGON
12	COMARCA NGOBE BUGLE	05	ÑURUM	02	AGUA DE SALUD	PIEDRA GRANDE
12	COMARCA NGOBE BUGLE	05	ÑURUM	02	AGUA DE SALUD	QUEBRADA LAGUNA
12	COMARCA NGOBE BUGLE	05	ÑURUM	02	AGUA DE SALUD	EL NARANJAL
12	COMARCA NGOBE BUGLE	05	ÑURUM	02	AGUA DE SALUD	QUEBRADA MOJARRA O MOJARRA
12	COMARCA NGOBE BUGLE	05	ÑURUM	02	AGUA DE SALUD	PEÑON ABAJO
12	COMARCA NGOBE BUGLE	05	ÑURUM	02	AGUA DE SALUD	SAN ANTONIO ABAJO
12	COMARCA NGOBE BUGLE	05	ÑURUM	02	AGUA DE SALUD	VIRIGUA No.2
12	COMARCA NGOBE BUGLE	05	ÑURUM	02	AGUA DE SALUD	PALO VERDE
12	COMARCA NGOBE BUGLE	05	ÑURUM	02	AGUA DE SALUD	GUAYABAL
12	COMARCA NGOBE BUGLE	05	ÑURUM	02	AGUA DE SALUD	QUEBRADA EL COCO
12	COMARCA NGOBE BUGLE	05	ÑURUM	02	AGUA DE SALUD	QUEBRADA HONDA
12	COMARCA NGOBE BUGLE	05	ÑURUM	02	AGUA DE SALUD	ALTO DEL CIRUELITO
12	COMARCA NGOBE BUGLE	05	ÑURUM	02	AGUA DE SALUD	EL JACINTO
12	COMARCA NGOBE BUGLE	05	ÑURUM	02	AGUA DE SALUD	EL TIGRE ABAJO
12	COMARCA NGOBE BUGLE	05	ÑURUM	02	AGUA DE SALUD	EL TIGRE CENTRO
12	COMARCA NGOBE BUGLE	05	ÑURUM	02	AGUA DE SALUD	GUACAMAYA
12	COMARCA NGOBE BUGLE	05	ÑURUM	02	AGUA DE SALUD	HORQUETA
12	COMARCA NGOBE BUGLE	05	ÑURUM	02	AGUA DE SALUD	LOMA LARGA
12	COMARCA NGOBE BUGLE	05	ÑURUM	02	AGUA DE SALUD	LOS BERNARDINOS




 ...



PROV. ID	PROVINCIA	DIST. ID	DISTRITO	CORREG. ID	CORREG. NOMBRE	LUGAR
12	COMARCA NGOBE BUGLE	05	ÑURUM	02	AGUA DE SALUD	LLANO GUABAL
12	COMARCA NGOBE BUGLE	05	ÑURUM	02	AGUA DE SALUD	SAN ANTONIO ARRIBA
12	COMARCA NGOBE BUGLE	05	ÑURUM	02	AGUA DE SALUD	SAN JOSE (P)
12	COMARCA NGOBE BUGLE	05	ÑURUM	02	AGUA DE SALUD	TAGUERA
12	COMARCA NGOBE BUGLE	05	ÑURUM	02	AGUA DE SALUD	ALTO LIRI
12	COMARCA NGOBE BUGLE	05	ÑURUM	02	AGUA DE SALUD	BAJO PALO VERDE (P)
12	COMARCA NGOBE BUGLE	05	ÑURUM	02	AGUA DE SALUD	CERRO CASA
12	COMARCA NGOBE BUGLE	05	ÑURUM	02	AGUA DE SALUD	CORRAL DE PIEDRA
12	COMARCA NGOBE BUGLE	05	ÑURUM	02	AGUA DE SALUD	EL CUCURUCHO
12	COMARCA NGOBE BUGLE	05	ÑURUM	02	AGUA DE SALUD	EL ROBLE
12	COMARCA NGOBE BUGLE	05	ÑURUM	02	AGUA DE SALUD	GALERTA
12	COMARCA NGOBE BUGLE	05	ÑURUM	02	AGUA DE SALUD	MONTE SILENCIO (P)
12	COMARCA NGOBE BUGLE	05	ÑURUM	02	AGUA DE SALUD	PEÑON ARRIBA
12	COMARCA NGOBE BUGLE	05	ÑURUM	02	AGUA DE SALUD	EL ROSARIO (P)
12	COMARCA NGOBE BUGLE	05	ÑURUM	02	AGUA DE SALUD	LA VIGA (P)
12	COMARCA NGOBE BUGLE	05	ÑURUM	02	AGUA DE SALUD	CABECERA DE VIRIGUA (P)
12	COMARCA NGOBE BUGLE	05	ÑURUM	02	AGUA DE SALUD	VIRIGUA ARRIBA O RÍO VIRIGUA (P)
12	COMARCA NGOBE BUGLE	05	ÑURUM	02	AGUA DE SALUD	GUAYABAL No.1 O EL BARRERO (P)
12	COMARCA NGOBE BUGLE	05	ÑURUM	03	ALTO DE JESUS	ALTO DE JESUS
12	COMARCA NGOBE BUGLE	05	ÑURUM	03	ALTO DE JESUS	EL CALLE
12	COMARCA NGOBE BUGLE	05	ÑURUM	03	ALTO DE JESUS	EL GUABO (P)
12	COMARCA NGOBE BUGLE	05	ÑURUM	03	ALTO DE JESUS	EL MURCIELAGO (P)
12	COMARCA NGOBE BUGLE	05	ÑURUM	03	ALTO DE JESUS	LOS GUABOS (P)
12	COMARCA NGOBE BUGLE	05	ÑURUM	03	ALTO DE JESUS	MATA REDONDA
12	COMARCA NGOBE BUGLE	05	ÑURUM	03	ALTO DE JESUS	QUEBRADA DE JESUS
12	COMARCA NGOBE BUGLE	05	ÑURUM	03	ALTO DE JESUS	LLANO BONITO No.2
12	COMARCA NGOBE BUGLE	05	ÑURUM	03	ALTO DE JESUS	EL PRADO (P)
12	COMARCA NGOBE BUGLE	05	ÑURUM	03	ALTO DE JESUS	LAS MESITAS (P)
12	COMARCA NGOBE BUGLE	05	ÑURUM	04	CERRO PELADO	ALTO DE LA LAGUNA
12	COMARCA NGOBE BUGLE	05	ÑURUM	04	CERRO PELADO	ALTO DE LA MESITA
12	COMARCA NGOBE BUGLE	05	ÑURUM	04	CERRO PELADO	BAJADA DE LA CRUZ (P)
12	COMARCA NGOBE BUGLE	05	ÑURUM	04	CERRO PELADO	BAJO DE LA MESITA
12	COMARCA NGOBE BUGLE	05	ÑURUM	04	CERRO PELADO	CAMARON SORDO (P)

de Juan
A UEN
NOM



PROV. ID	PROVINCIA	DIST. ID	DISTRITO	CORREG. ID	CORREG. NOMBRE	LUGAR
12	COMARCA NGOBE BUGLE	05	ÑURUM	04	CERRO PELADO	CAÑAZAL (P)
12	COMARCA NGOBE BUGLE	05	ÑURUM	04	CERRO PELADO	CERRO ARMADO
12	COMARCA NGOBE BUGLE	05	ÑURUM	04	CERRO PELADO	CERRO PELADO O JUGRIG
12	COMARCA NGOBE BUGLE	05	ÑURUM	04	CERRO PELADO	CERRO PUERCO O EL MANGO
12	COMARCA NGOBE BUGLE	05	ÑURUM	04	CERRO PELADO	EL CEDRO
12	COMARCA NGOBE BUGLE	05	ÑURUM	04	CERRO PELADO	EL JOBRO (P)
12	COMARCA NGOBE BUGLE	05	ÑURUM	04	CERRO PELADO	EL NARANJO No.1 (P)
12	COMARCA NGOBE BUGLE	05	ÑURUM	04	CERRO PELADO	EL PAVON (P)
12	COMARCA NGOBE BUGLE	05	ÑURUM	04	CERRO PELADO	EL PORVENIR
12	COMARCA NGOBE BUGLE	05	ÑURUM	04	CERRO PELADO	EL ZANCUDO (P)
12	COMARCA NGOBE BUGLE	05	ÑURUM	04	CERRO PELADO	LA TRINIDAD (P)
12	COMARCA NGOBE BUGLE	05	ÑURUM	04	CERRO PELADO	EL LIRI
12	COMARCA NGOBE BUGLE	05	ÑURUM	04	CERRO PELADO	OJO DE AGUA (P)
12	COMARCA NGOBE BUGLE	05	ÑURUM	04	CERRO PELADO	PALMILLA (P)
12	COMARCA NGOBE BUGLE	05	ÑURUM	04	CERRO PELADO	PENIEL O CABRILLA
12	COMARCA NGOBE BUGLE	05	ÑURUM	04	CERRO PELADO	ALTO DE LA CRUZ (P)
12	COMARCA NGOBE BUGLE	05	ÑURUM	04	CERRO PELADO	LA MALAGOTA (P)
12	COMARCA NGOBE BUGLE	05	ÑURUM	04	CERRO PELADO	ALTO DEL CULANTRO (P)
12	COMARCA NGOBE BUGLE	05	ÑURUM	05	EL BALE	ALTO EL BALE
12	COMARCA NGOBE BUGLE	05	ÑURUM	05	EL BALE	ALTO EL MUDO (P)
12	COMARCA NGOBE BUGLE	05	ÑURUM	05	EL BALE	BELLA VISTA
12	COMARCA NGOBE BUGLE	05	ÑURUM	05	EL BALE	CALABRA (P)
12	COMARCA NGOBE BUGLE	05	ÑURUM	05	EL BALE	CERRO TREMA (P)
12	COMARCA NGOBE BUGLE	05	ÑURUM	05	EL BALE	EL BAJO (P)
12	COMARCA NGOBE BUGLE	05	ÑURUM	05	EL BALE	EL BALE
12	COMARCA NGOBE BUGLE	05	ÑURUM	05	EL BALE	EL HIGUITO (P)
12	COMARCA NGOBE BUGLE	05	ÑURUM	05	EL BALE	EL PERU O COCUY (P)
12	COMARCA NGOBE BUGLE	05	ÑURUM	05	EL BALE	LA MATA (P)
12	COMARCA NGOBE BUGLE	05	ÑURUM	05	EL BALE	LA MISERICORDIA (P)
12	COMARCA NGOBE BUGLE	05	ÑURUM	05	EL BALE	LAS MESTIZAS No.1 (P)
12	COMARCA NGOBE BUGLE	05	ÑURUM	05	EL BALE	LOMA DEL NARANJO O LOS GUARUMOS (P)
12	COMARCA NGOBE BUGLE	05	ÑURUM	05	EL BALE	LOS LAZAROS
12	COMARCA NGOBE BUGLE	05	ÑURUM	05	EL BALE	PUERLO NUEVO (P)
12	COMARCA NGOBE BUGLE	05	ÑURUM	05	EL BALE	EL CORTEZO (P)

República de Panamá
 SECRETARIA GENERAL
 MINISTERIO DE ECONOMIA Y FINANZAS



PROV. ID	PROVINCIA	DIST. ID	DISTRITO	CORREG. ID	CORREG. NOMBRE	LUGAR
12	COMARCA NGOBE BUGLE	05	ÑURUM	05	EL BALE	EL FLOR
12	COMARCA NGOBE BUGLE	05	ÑURUM	05	EL BALE	EL CONEJO (P)
12	COMARCA NGOBE BUGLE	05	ÑURUM	06	EL PAREDON	EL HATILLO (P)
12	COMARCA NGOBE BUGLE	05	ÑURUM	06	EL PAREDON	EL PAPAYAL
12	COMARCA NGOBE BUGLE	05	ÑURUM	06	EL PAREDON	LA COLORADA
12	COMARCA NGOBE BUGLE	05	ÑURUM	06	EL PAREDON	LA EULALIA
12	COMARCA NGOBE BUGLE	05	ÑURUM	06	EL PAREDON	LAS MESILLAS (P)
12	COMARCA NGOBE BUGLE	05	ÑURUM	06	EL PAREDON	LOS GUARUMOS (P)
12	COMARCA NGOBE BUGLE	05	ÑURUM	06	EL PAREDON	LOS LAJONES (P)
12	COMARCA NGOBE BUGLE	05	ÑURUM	06	EL PAREDON	LLANO PARAL
12	COMARCA NGOBE BUGLE	05	ÑURUM	06	EL PAREDON	PAREDÓN ABAJO
12	COMARCA NGOBE BUGLE	05	ÑURUM	06	EL PAREDON	PAREDON ARRIBA
12	COMARCA NGOBE BUGLE	05	ÑURUM	06	EL PAREDON	PEDREGAL (P)
12	COMARCA NGOBE BUGLE	05	ÑURUM	06	EL PAREDON	PIEDRA DE AGUA (P)
12	COMARCA NGOBE BUGLE	05	ÑURUM	06	EL PAREDON	CABECERA DE QUERRADA LARGA
12	COMARCA NGOBE BUGLE	05	ÑURUM	06	EL PAREDON	QUERRADA LARGA (P)
12	COMARCA NGOBE BUGLE	05	ÑURUM	06	EL PAREDON	LOS VALLES (P)
12	COMARCA NGOBE BUGLE	05	ÑURUM	07	EL PIRO	EL PIRO O SAN MARTIN DE PORRES (P)
12	COMARCA NGOBE BUGLE	05	ÑURUM	07	EL PIRO	ALTO DEL NARANJO
12	COMARCA NGOBE BUGLE	05	ÑURUM	07	EL PIRO	ALTO DEL PRADO (P)
12	COMARCA NGOBE BUGLE	05	ÑURUM	07	EL PIRO	PIEDRA AMARILLA (P)
12	COMARCA NGOBE BUGLE	05	ÑURUM	08	GUAYABITO	AGUA DE SALUD
12	COMARCA NGOBE BUGLE	05	ÑURUM	08	GUAYABITO	ALTO GALERA
12	COMARCA NGOBE BUGLE	05	ÑURUM	08	GUAYABITO	ALTO MUALE
12	COMARCA NGOBE BUGLE	05	ÑURUM	08	GUAYABITO	CAÑA BLANCA
12	COMARCA NGOBE BUGLE	05	ÑURUM	08	GUAYABITO	GEME (P)
12	COMARCA NGOBE BUGLE	05	ÑURUM	08	GUAYABITO	GUAYABITO
12	COMARCA NGOBE BUGLE	05	ÑURUM	08	GUAYABITO	LAS FILIPINAS
12	COMARCA NGOBE BUGLE	05	ÑURUM	08	GUAYABITO	LLANO DE DIOS
12	COMARCA NGOBE BUGLE	05	ÑURUM	08	GUAYABITO	QUERRADA BATATA
12	COMARCA NGOBE BUGLE	05	ÑURUM	08	GUAYABITO	QUERRADA SABALO
12	COMARCA NGOBE BUGLE	05	ÑURUM	08	GUAYABITO	SABANIETA
12	COMARCA NGOBE BUGLE	05	ÑURUM	08	GUAYABITO	TABACAL
12	COMARCA NGOBE BUGLE	05	ÑURUM	08	GUAYABITO	TEBUJO



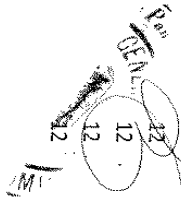
a de P...
 (Signature)
 COM

PROV. ID	PROVINCIA	DIST. ID	DISTRITO	CORREG. ID	CORREG. NOMBRE	LUGAR
12	COMARCA NGOBE BUGLE	05	ÑURUM	08	GUAYABITO	VIOTAL
12	COMARCA NGOBE BUGLE	05	ÑURUM	08	GUAYABITO	CERRO TAMBOR
12	COMARCA NGOBE BUGLE	05	ÑURUM	08	GUAYABITO	PEDREGAL
12	COMARCA NGOBE BUGLE	05	ÑURUM	09	GUIBALE	ALTO CAÑA
12	COMARCA NGOBE BUGLE	05	ÑURUM	09	GUIBALE	BOCA DE OI
12	COMARCA NGOBE BUGLE	05	ÑURUM	09	GUIBALE	CABECERA DE SAN PABLO
12	COMARCA NGOBE BUGLE	05	ÑURUM	09	GUIBALE	CABECERA DE VIRIGUA (P)
12	COMARCA NGOBE BUGLE	05	ÑURUM	09	GUIBALE	EL MACCANO
12	COMARCA NGOBE BUGLE	05	ÑURUM	09	GUIBALE	GUACAMAYA (P)
12	COMARCA NGOBE BUGLE	05	ÑURUM	09	GUIBALE	GUIBALE
12	COMARCA NGOBE BUGLE	05	ÑURUM	09	GUIBALE	LA CUCHILLA
12	COMARCA NGOBE BUGLE	05	ÑURUM	09	GUIBALE	LLANO BONITO O LOS LLANITOS (P)
12	COMARCA NGOBE BUGLE	05	ÑURUM	09	GUIBALE	PEDREGOSO (P)
12	COMARCA NGOBE BUGLE	05	ÑURUM	09	GUIBALE	PIRAGUA
12	COMARCA NGOBE BUGLE	05	ÑURUM	09	GUIBALE	QUEBRADA HONDA (P)
12	COMARCA NGOBE BUGLE	05	ÑURUM	09	GUIBALE	QUEBRADA LIMON O LA CHUERELA (P)
12	COMARCA NGOBE BUGLE	05	ÑURUM	09	GUIBALE	VIRIGUA ARRIBA O RIO VIRIGUA (P)
12	COMARCA NGOBE BUGLE	05	ÑURUM	09	GUIBALE	VIRIGUA CENTRO
12	COMARCA NGOBE BUGLE	05	ÑURUM	09	GUIBALE	ALTO GÜBALE
12	COMARCA NGOBE BUGLE	05	ÑURUM	09	GUIBALE	CERRO ARRALIÁN
12	COMARCA NGOBE BUGLE	05	ÑURUM	09	GUIBALE	PEÑA BLANCA
12	COMARCA NGOBE BUGLE	05	ÑURUM	09	GUIBALE	BECAVIVÍ (P)
12	COMARCA NGOBE BUGLE	06	KANKINTU	01	BISIRA (CABECERA)	BISIRA
12	COMARCA NGOBE BUGLE	06	KANKINTU	01	BISIRA (CABECERA)	BISIRA
12	COMARCA NGOBE BUGLE	06	KANKINTU	01	BISIRA (CABECERA)	BISIRA
12	COMARCA NGOBE BUGLE	06	KANKINTU	01	BISIRA (CABECERA)	BISIRA
12	COMARCA NGOBE BUGLE	06	KANKINTU	01	BISIRA (CABECERA)	BOCA DE JALI
12	COMARCA NGOBE BUGLE	06	KANKINTU	01	BISIRA (CABECERA)	BOCA DE QUENANI
12	COMARCA NGOBE BUGLE	06	KANKINTU	01	BISIRA (CABECERA)	BOCA DEL RIO CRICAMOLA
12	COMARCA NGOBE BUGLE	06	KANKINTU	01	BISIRA (CABECERA)	CATAVELA
12	COMARCA NGOBE BUGLE	06	KANKINTU	01	BISIRA (CABECERA)	CITATE
12	COMARCA NGOBE BUGLE	06	KANKINTU	01	BISIRA (CABECERA)	JURARI
12	COMARCA NGOBE BUGLE	06	KANKINTU	01	BISIRA (CABECERA)	EL CANAL
12	COMARCA NGOBE BUGLE	06	KANKINTU	01	BISIRA (CABECERA)	ISLA DE MACHAPIN O GATO SOLO
12	COMARCA NGOBE BUGLE	06	KANKINTU	01	BISIRA (CABECERA)	JONONI (P)
12	COMARCA NGOBE BUGLE	06	KANKINTU	01	BISIRA (CABECERA)	LA ISLA

[Handwritten signature and stamp]



PROV. ID	PROVINCIA	DIST. ID	DISTRITO	CORREG. ID	CORREG. NOMBRE	LUGAR
12	COMARCA NGOBE BUGLE	06	KANKINTU	01	BISIRA (CABECERA)	NO TOLENTE
12	COMARCA NGOBE BUGLE	06	KANKINTU	01	BISIRA (CABECERA)	NURO O LLUVIA
12	COMARCA NGOBE BUGLE	06	KANKINTU	01	BISIRA (CABECERA)	PAISANA
12	COMARCA NGOBE BUGLE	06	KANKINTU	01	BISIRA (CABECERA)	POMAN CREEK
12	COMARCA NGOBE BUGLE	06	KANKINTU	01	BISIRA (CABECERA)	NO TOLENTE No.2
12	COMARCA NGOBE BUGLE	06	KANKINTU	01	BISIRA (CABECERA)	PUERTO
12	COMARCA NGOBE BUGLE	06	KANKINTU	01	BISIRA (CABECERA)	PUERTO No.2
12	COMARCA NGOBE BUGLE	06	KANKINTU	01	BISIRA (CABECERA)	PUNTA CUACO
12	COMARCA NGOBE BUGLE	06	KANKINTU	01	BISIRA (CABECERA)	PUNTA ESTRELLA
12	COMARCA NGOBE BUGLE	06	KANKINTU	01	BISIRA (CABECERA)	QUERAMI
12	COMARCA NGOBE BUGLE	06	KANKINTU	01	BISIRA (CABECERA)	RIO TOBORI
12	COMARCA NGOBE BUGLE	06	KANKINTU	01	BISIRA (CABECERA)	RIO TORI O TORO
12	COMARCA NGOBE BUGLE	06	KANKINTU	01	BISIRA (CABECERA)	SANTORI O AGUA DE TORO
12	COMARCA NGOBE BUGLE	06	KANKINTU	01	BISIRA (CABECERA)	SIBIN (P)
12	COMARCA NGOBE BUGLE	06	KANKINTU	01	BISIRA (CABECERA)	EL CANAL No.2
12	COMARCA NGOBE BUGLE	06	KANKINTU	01	BISIRA (CABECERA)	MANANT' CENTRO (P)
12	COMARCA NGOBE BUGLE	06	KANKINTU	01	BISIRA (CABECERA)	RIO COY
12	COMARCA NGOBE BUGLE	06	KANKINTU	02	BISIRA (CABECERA)	DRIGARI
12	COMARCA NGOBE BUGLE	06	KANKINTU	02	BURI	ALTOS DEL VALLE
12	COMARCA NGOBE BUGLE	06	KANKINTU	02	BURI	BARRANQUILLA No.3
12	COMARCA NGOBE BUGLE	06	KANKINTU	02	BURI	BUENA VISTA
12	COMARCA NGOBE BUGLE	06	KANKINTU	02	BURI	LA LOMITA
12	COMARCA NGOBE BUGLE	06	KANKINTU	02	BURI	CARACOL O GUARI
12	COMARCA NGOBE BUGLE	06	KANKINTU	02	BURI	EL GUABO
12	COMARCA NGOBE BUGLE	06	KANKINTU	02	BURI	EL VALLE
12	COMARCA NGOBE BUGLE	06	KANKINTU	02	BURI	GUABITO O PALMITA ARRIBA
12	COMARCA NGOBE BUGLE	06	KANKINTU	02	BURI	GUARUMITO (P)
12	COMARCA NGOBE BUGLE	06	KANKINTU	02	BURI	GUAYABAL
12	COMARCA NGOBE BUGLE	06	KANKINTU	02	BURI	HIGUERON (P)
12	COMARCA NGOBE BUGLE	06	KANKINTU	02	BURI	HIGUERON MELLIZOS ARRIBA (P)
12	COMARCA NGOBE BUGLE	06	KANKINTU	02	BURI	LA VERRUGOSA
12	COMARCA NGOBE BUGLE	06	KANKINTU	02	BURI	LAJAS
12	COMARCA NGOBE BUGLE	06	KANKINTU	02	BURI	MAI
12	COMARCA NGOBE BUGLE	06	KANKINTU	02	BURI	MUDRIGOTE



 P. U.

 U. E. A.

 12




PROV. ID	PROVINCIA	DIST. ID	DISTRITO	CORREG. ID	CORREG. NOMBRE	LUGAR
12	COMARCA NGOBE BUGLE	06	KANKINTU	02	BURI	ORIENTE
12	COMARCA NGOBE BUGLE	06	KANKINTU	02	BURI	PALO SECO
12	COMARCA NGOBE BUGLE	06	KANKINTU	02	BURI	PUEBLO NUEVO
12	COMARCA NGOBE BUGLE	06	KANKINTU	02	BURI	QUEBRADA DE PIEDRA
12	COMARCA NGOBE BUGLE	06	KANKINTU	02	BURI	TOLOTE
12	COMARCA NGOBE BUGLE	06	KANKINTU	02	BURI	VALLE ABAJO
12	COMARCA NGOBE BUGLE	06	KANKINTU	02	BURI	ZULIARI
12	COMARCA NGOBE BUGLE	06	KANKINTU	02	BURI	CERRO SILENCIO
12	COMARCA NGOBE BUGLE	06	KANKINTU	02	BURI	GUALAQUITA O NUTIVI (P)
12	COMARCA NGOBE BUGLE	06	KANKINTU	02	BURI	LA PALMITA
12	COMARCA NGOBE BUGLE	06	KANKINTU	02	BURI	NUEVA ESTRELLA ARRIBA
12	COMARCA NGOBE BUGLE	06	KANKINTU	02	BURI	PALMITO
12	COMARCA NGOBE BUGLE	06	KANKINTU	02	BURI	CANIZO
12	COMARCA NGOBE BUGLE	06	KANKINTU	02	BURI	COMUNIDAD DE ALTO ORIENTE
12	COMARCA NGOBE BUGLE	06	KANKINTU	02	BURI	MEDIO ORIENTE
12	COMARCA NGOBE BUGLE	06	KANKINTU	02	BURI	NUEVA ESTRELLA (P)
12	COMARCA NGOBE BUGLE	06	KANKINTU	02	BURI	ALTO CLARO (P)
12	COMARCA NGOBE BUGLE	06	KANKINTU	03	GUARIVARA	BOCA DE MACHO
12	COMARCA NGOBE BUGLE	06	KANKINTU	03	GUARIVARA	BOCA DE QUEBRADA TIGRE
12	COMARCA NGOBE BUGLE	06	KANKINTU	03	GUARIVARA	BOCA DEL RIO GUARIVARA (P)
12	COMARCA NGOBE BUGLE	06	KANKINTU	03	GUARIVARA	CABECERA DE ALMEJA
12	COMARCA NGOBE BUGLE	06	KANKINTU	03	GUARIVARA	CAÑO SUCIO No.1
12	COMARCA NGOBE BUGLE	06	KANKINTU	03	GUARIVARA	CERRO MONO
12	COMARCA NGOBE BUGLE	06	KANKINTU	03	GUARIVARA	CERRO ÑEQUE
12	COMARCA NGOBE BUGLE	06	KANKINTU	03	GUARIVARA	CERRO RANA O PIEDRA ROJA
12	COMARCA NGOBE BUGLE	06	KANKINTU	03	GUARIVARA	COCESTITO
12	COMARCA NGOBE BUGLE	06	KANKINTU	03	GUARIVARA	CHALITE
12	COMARCA NGOBE BUGLE	06	KANKINTU	03	GUARIVARA	DUDORI
12	COMARCA NGOBE BUGLE	06	KANKINTU	03	GUARIVARA	JONONI (P)
12	COMARCA NGOBE BUGLE	06	KANKINTU	03	GUARIVARA	LOMA FELIZ
12	COMARCA NGOBE BUGLE	06	KANKINTU	03	GUARIVARA	MANANTI CENTRO (P)
12	COMARCA NGOBE BUGLE	06	KANKINTU	03	GUARIVARA	MELEN
12	COMARCA NGOBE BUGLE	06	KANKINTU	03	GUARIVARA	NUITANGOTE
12	COMARCA NGOBE BUGLE	06	KANKINTU	03	GUARIVARA	ODOGARI




PROV. ID	PROVINCIA	DIST. ID	DISTRITO	CORREG. ID	CORREG. NOMBRE	LUGAR
12	COMARCA NGOBE BUGLE	06	KANKINTU	03	GUARIVIARA	QUEBRADA ALMEJA
12	COMARCA NGOBE BUGLE	06	KANKINTU	03	GUARIVIARA	QUEBRADA ARMADO O ÑURI
12	COMARCA NGOBE BUGLE	06	KANKINTU	03	GUARIVIARA	QUEBRADA BURI
12	COMARCA NGOBE BUGLE	06	KANKINTU	03	GUARIVIARA	QUEBRADA CAMISA
12	COMARCA NGOBE BUGLE	06	KANKINTU	03	GUARIVIARA	QUEBRADA CARACOL O DRURI
12	COMARCA NGOBE BUGLE	06	KANKINTU	03	GUARIVIARA	QUEBRADA CAYUCO ARRIBA
12	COMARCA NGOBE BUGLE	06	KANKINTU	03	GUARIVIARA	QUEBRADA CAYUCO O SAMBOA
12	COMARCA NGOBE BUGLE	06	KANKINTU	03	GUARIVIARA	QUEBRADA COCUYO O TOBORI
12	COMARCA NGOBE BUGLE	06	KANKINTU	03	GUARIVIARA	QUEBRADA DRURAY
12	COMARCA NGOBE BUGLE	06	KANKINTU	03	GUARIVIARA	QUEBRADA DRURAY
12	COMARCA NGOBE BUGLE	06	KANKINTU	03	GUARIVIARA	QUEBRADA GUANABANO
12	COMARCA NGOBE BUGLE	06	KANKINTU	03	GUARIVIARA	QUEBRADA PICANTE
12	COMARCA NGOBE BUGLE	06	KANKINTU	03	GUARIVIARA	BOCA DE MACHO
12	COMARCA NGOBE BUGLE	06	KANKINTU	03	GUARIVIARA	QUEBRADA ROJA O ÑUTACOTE
12	COMARCA NGOBE BUGLE	06	KANKINTU	03	GUARIVIARA	QUEBRADA SABALO
12	COMARCA NGOBE BUGLE	06	KANKINTU	03	GUARIVIARA	QUEBRADA SAL
12	COMARCA NGOBE BUGLE	06	KANKINTU	03	GUARIVIARA	QUEBRADA TIGRE ARRIBA
12	COMARCA NGOBE BUGLE	06	KANKINTU	03	GUARIVIARA	QUEBRADA TRENE
12	COMARCA NGOBE BUGLE	06	KANKINTU	03	GUARIVIARA	QUEBRADA TULA
12	COMARCA NGOBE BUGLE	06	KANKINTU	03	GUARIVIARA	QUEBRADA VENADO O BURARI
12	COMARCA NGOBE BUGLE	06	KANKINTU	03	GUARIVIARA	QUEBRADA ZORRA
12	COMARCA NGOBE BUGLE	06	KANKINTU	03	GUARIVIARA	RIO COY
12	COMARCA NGOBE BUGLE	06	KANKINTU	03	GUARIVIARA	RIO SABALO
12	COMARCA NGOBE BUGLE	06	KANKINTU	03	GUARIVIARA	SAGUITE
12	COMARCA NGOBE BUGLE	06	KANKINTU	03	GUARIVIARA	SAN FELIX
12	COMARCA NGOBE BUGLE	06	KANKINTU	03	GUARIVIARA	SANTA MARTA
12	COMARCA NGOBE BUGLE	06	KANKINTU	03	GUARIVIARA	SOLANTE O TOLANTE (P)
12	COMARCA NGOBE BUGLE	06	KANKINTU	03	GUARIVIARA	TULA ARRIBA
12	COMARCA NGOBE BUGLE	06	KANKINTU	03	GUARIVIARA	CABECERA DE QUEBRADA ARMADO
12	COMARCA NGOBE BUGLE	06	KANKINTU	03	GUARIVIARA	CERRO PALLA
12	COMARCA NGOBE BUGLE	06	KANKINTU	03	GUARIVIARA	CERRO TABACO
12	COMARCA NGOBE BUGLE	06	KANKINTU	03	GUARIVIARA	LLANURA
12	COMARCA NGOBE BUGLE	06	KANKINTU	03	GUARIVIARA	MUNENI
12	COMARCA NGOBE BUGLE	06	KANKINTU	03	GUARIVIARA	OBAOTATE (P)
12	COMARCA NGOBE BUGLE	06	KANKINTU	03	GUARIVIARA	PUERTO CUTE



PROV. ID	PROVINCIA	DIST. ID	DISTRITO	CORREG. ID	CORREG. NOMBRE	LUGAR
12	COMARCA NGOBE BUGLE	06	KANKINTU	03	GUARIVARA	QUEBRADA ARENA
12	COMARCA NGOBE BUGLE	06	KANKINTU	03	GUARIVARA	QUEBRADA CEDRO
12	COMARCA NGOBE BUGLE	06	KANKINTU	03	GUARIVARA	QUEBRADA CHOGORRO
12	COMARCA NGOBE BUGLE	06	KANKINTU	03	GUARIVARA	QUEBRADA LAGARI
12	COMARCA NGOBE BUGLE	06	KANKINTU	03	GUARIVARA	RIO GRANDE (P)
12	COMARCA NGOBE BUGLE	06	KANKINTU	03	GUARIVARA	SAN JUAN
12	COMARCA NGOBE BUGLE	06	KANKINTU	03	GUARIVARA	SANTA MARTA ARRIBA
12	COMARCA NGOBE BUGLE	06	KANKINTU	03	GUARIVARA	SILENCIO
12	COMARCA NGOBE BUGLE	06	KANKINTU	03	GUARIVARA	SULIARI
12	COMARCA NGOBE BUGLE	06	KANKINTU	03	GUARIVARA	TOLOTE
12	COMARCA NGOBE BUGLE	06	KANKINTU	03	GUARIVARA	YOLON
12	COMARCA NGOBE BUGLE	06	KANKINTU	04	GUORONI	BOSALTUVITE
12	COMARCA NGOBE BUGLE	06	KANKINTU	04	GUORONI	BUGOTE
12	COMARCA NGOBE BUGLE	06	KANKINTU	04	GUORONI	CLEATE
12	COMARCA NGOBE BUGLE	06	KANKINTU	04	GUORONI	QUEBRADA TIGRE
12	COMARCA NGOBE BUGLE	06	KANKINTU	04	GUORONI	CREMANTUVITE
12	COMARCA NGOBE BUGLE	06	KANKINTU	04	GUORONI	CURATE
12	COMARCA NGOBE BUGLE	06	KANKINTU	04	GUORONI	CORONTE
12	COMARCA NGOBE BUGLE	06	KANKINTU	04	GUORONI	GUORONQUIDE
12	COMARCA NGOBE BUGLE	06	KANKINTU	04	GUORONI	IRIBIGOTE O QUEBRADA PAVO
12	COMARCA NGOBE BUGLE	06	KANKINTU	04	GUORONI	MODOTE
12	COMARCA NGOBE BUGLE	06	KANKINTU	04	GUORONI	COMUNIDAD CARACOL
12	COMARCA NGOBE BUGLE	06	KANKINTU	04	GUORONI	MUNUNI
12	COMARCA NGOBE BUGLE	06	KANKINTU	04	GUORONI	MUTARI-
12	COMARCA NGOBE BUGLE	06	KANKINTU	04	GUORONI	OLABOTA
12	COMARCA NGOBE BUGLE	06	KANKINTU	04	GUORONI	QUEBRADA FRUOLES
12	COMARCA NGOBE BUGLE	06	KANKINTU	04	GUORONI	QUEBRADA SABALO
12	COMARCA NGOBE BUGLE	06	KANKINTU	04	GUORONI	QUEBRADA GUANABANA O SORONI
12	COMARCA NGOBE BUGLE	06	KANKINTU	04	GUORONI	TRIBITE
12	COMARCA NGOBE BUGLE	06	KANKINTU	04	GUORONI	TOBLATE
12	COMARCA NGOBE BUGLE	06	KANKINTU	04	GUORONI	TRELENTE
12	COMARCA NGOBE BUGLE	06	KANKINTU	04	GUORONI	TUBONTE
12	COMARCA NGOBE BUGLE	06	KANKINTU	04	GUORONI	IDREBAY
12	COMARCA NGOBE BUGLE	06	KANKINTU	04	GUORONI	COINGOTE O RIO BUENO



PROV. ID	PROVINCIA	DIST. ID	DISTRITO	CORREG. ID	CORREG. NOMBRE	LUGAR
12	COMARCA NGOBE BUGLE	06	KANKINTU	04	GUORONI	BOCA DE CARACOL
12	COMARCA NGOBE BUGLE	06	KANKINTU	04	GUORONI	ORORIGOTE (P)
12	COMARCA NGOBE BUGLE	06	KANKINTU	04	GUORONI	ANGUATARI
12	COMARCA NGOBE BUGLE	06	KANKINTU	04	GUORONI	BUTUVITE
12	COMARCA NGOBE BUGLE	06	KANKINTU	04	GUORONI	CAOEN
12	COMARCA NGOBE BUGLE	06	KANKINTU	04	GUORONI	CARACOL
12	COMARCA NGOBE BUGLE	06	KANKINTU	04	GUORONI	CERRO CABALLO O NODORIGOTE
12	COMARCA NGOBE BUGLE	06	KANKINTU	04	GUORONI	CERRO FRUOLES
12	COMARCA NGOBE BUGLE	06	KANKINTU	04	GUORONI	CERRO MEMBRILLO
12	COMARCA NGOBE BUGLE	06	KANKINTU	04	GUORONI	CERRO PALOMA O UTIBITE
12	COMARCA NGOBE BUGLE	06	KANKINTU	04	GUORONI	COMUNIDAD DE KUTE O QUTE
12	COMARCA NGOBE BUGLE	06	KANKINTU	04	GUORONI	PUNTA PIÑA
12	COMARCA NGOBE BUGLE	06	KANKINTU	04	GUORONI	GUAYAÇAN (P)
12	COMARCA NGOBE BUGLE	06	KANKINTU	04	GUORONI	JOBOTO
12	COMARCA NGOBE BUGLE	06	KANKINTU	04	GUORONI	JOROMUNDI
12	COMARCA NGOBE BUGLE	06	KANKINTU	04	GUORONI	MEMBRILLO
12	COMARCA NGOBE BUGLE	06	KANKINTU	04	GUORONI	MIGUIOVITI
12	COMARCA NGOBE BUGLE	06	KANKINTU	04	GUORONI	MITRARI
12	COMARCA NGOBE BUGLE	06	KANKINTU	04	GUORONI	MUBUTO
12	COMARCA NGOBE BUGLE	06	KANKINTU	04	GUORONI	NURIBOTA
12	COMARCA NGOBE BUGLE	06	KANKINTU	04	GUORONI	TULA O BURUTE
12	COMARCA NGOBE BUGLE	06	KANKINTU	05	KANKINTU	BECATIVI (P)
12	COMARCA NGOBE BUGLE	06	KANKINTU	05	KANKINTU	KANKINTU
12	COMARCA NGOBE BUGLE	06	KANKINTU	05	KANKINTU	CUMINGOTE
12	COMARCA NGOBE BUGLE	06	KANKINTU	05	KANKINTU	GORRANTE
12	COMARCA NGOBE BUGLE	06	KANKINTU	05	KANKINTU	GUATIVI
12	COMARCA NGOBE BUGLE	06	KANKINTU	05	KANKINTU	QUEBRADA MORODONI
12	COMARCA NGOBE BUGLE	06	KANKINTU	05	KANKINTU	NUGLITE
12	COMARCA NGOBE BUGLE	06	KANKINTU	05	KANKINTU	NOMONOI
12	COMARCA NGOBE BUGLE	06	KANKINTU	05	KANKINTU	NUTIVI
12	COMARCA NGOBE BUGLE	06	KANKINTU	05	KANKINTU	ODOBATE
12	COMARCA NGOBE BUGLE	06	KANKINTU	05	KANKINTU	RIO.VIENTO ARRIBA
12	COMARCA NGOBE BUGLE	06	KANKINTU	05	KANKINTU	SIBIN (P)
12	COMARCA NGOBE BUGLE	06	KANKINTU	05	KANKINTU	SIRAIN



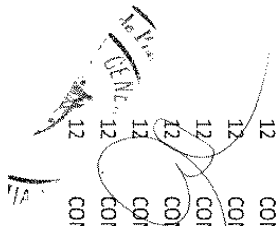
PROV. ID	PROVINCIA	DIST. ID	DISTRITO	CORREG. ID	CORREG. NOMBRE	LUGAR
12	COMARCA NGOBE BUGLE	06	KANKINTU	05	KANKINTU	ORORIGOTE (P)
12	COMARCA NGOBE BUGLE	06	KANKINTU	05	KANKINTU	DUBUTE
12	COMARCA NGOBE BUGLE	06	KANKINTU	05	KANKINTU	EL LIMON
12	COMARCA NGOBE BUGLE	06	KANKINTU	05	KANKINTU	QUICATUBITE
12	COMARCA NGOBE BUGLE	06	KANKINTU	05	KANKINTU	RIO GRANDE (P)
12	COMARCA NGOBE BUGLE	06	KANKINTU	05	KANKINTU	CALANTE
12	COMARCA NGOBE BUGLE	06	KANKINTU	05	KANKINTU	JOGUATARY
12	COMARCA NGOBE BUGLE	06	KANKINTU	05	KANKINTU	SOLATE (P)
12	COMARCA NGOBE BUGLE	06	KANKINTU	05	KANKINTU	ALTO MONO
12	COMARCA NGOBE BUGLE	06	KANKINTU	05	KANKINTU	BOCA DE ARENA O HUMANIGOTE
12	COMARCA NGOBE BUGLE	06	KANKINTU	05	KANKINTU	LOMA ARENA
12	COMARCA NGOBE BUGLE	06	KANKINTU	05	KANKINTU	POMAN QUARE
12	COMARCA NGOBE BUGLE	06	KANKINTU	05	KANKINTU	BUROTE
12	COMARCA NGOBE BUGLE	06	KANKINTU	05	KANKINTU	CASA BLANCA
12	COMARCA NGOBE BUGLE	06	KANKINTU	05	KANKINTU	GUAYABITO
12	COMARCA NGOBE BUGLE	06	KANKINTU	05	KANKINTU	NOTENTE
12	COMARCA NGOBE BUGLE	06	KANKINTU	05	KANKINTU	PUERTO CUIE
12	COMARCA NGOBE BUGLE	06	KANKINTU	05	KANKINTU	QUEBRADA TGRI
12	COMARCA NGOBE BUGLE	06	KANKINTU	05	KANKINTU	BUENOS AIRES
12	COMARCA NGOBE BUGLE	06	KANKINTU	05	KANKINTU	COCOTUBIDE
12	COMARCA NGOBE BUGLE	06	KANKINTU	05	KANKINTU	CHIVOTE
12	COMARCA NGOBE BUGLE	06	KANKINTU	05	KANKINTU	NUTIVI OCCIDENTE
12	COMARCA NGOBE BUGLE	06	KANKINTU	05	KANKINTU	OCUGONTE
12	COMARCA NGOBE BUGLE	06	KANKINTU	05	KANKINTU	OLARI
12	COMARCA NGOBE BUGLE	06	KANKINTU	05	KANKINTU	PARAISO
12	COMARCA NGOBE BUGLE	06	KANKINTU	05	KANKINTU	SIRAIN ABAJO
12	COMARCA NGOBE BUGLE	06	KANKINTU	05	KANKINTU	VERON
12	COMARCA NGOBE BUGLE	06	KANKINTU	05	KANKINTU	CORARI
12	COMARCA NGOBE BUGLE	06	KANKINTU	06	MUNUNI	MAYO
12	COMARCA NGOBE BUGLE	06	KANKINTU	06	MUNUNI	CERRO PUERCO O ALTO.COMEN
12	COMARCA NGOBE BUGLE	06	KANKINTU	06	MUNUNI	RIO MONO
12	COMARCA NGOBE BUGLE	06	KANKINTU	06	MUNUNI	MUNUNI No.3
12	COMARCA NGOBE BUGLE	06	KANKINTU	06	MUNUNI	MIRONES O QUEBRADA MIRONES
12	COMARCA NGOBE BUGLE	06	KANKINTU	06	MUNUNI	TRINCHERA



 RIA. G.



PROV. ID	PROVINCIA	DIST. ID	DISTRITO	CORREG. ID	CORREG. NOMBRE	LUGAR
12	COMARCA NGOBE BUGLE	06	KANKINTU	06	MUNUNI	GAVILAN
12	COMARCA NGOBE BUGLE	06	KANKINTU	06	MUNUNI	CERRO LORO U ORETE
12	COMARCA NGOBE BUGLE	06	KANKINTU	06	MUNUNI	PEDREGAL
12	COMARCA NGOBE BUGLE	06	KANKINTU	06	MUNUNI	MUNUNI No.2 O MUNIGOTO
12	COMARCA NGOBE BUGLE	06	KANKINTU	06	MUNUNI	QUEBRADA NEGRA (P)
12	COMARCA NGOBE BUGLE	06	KANKINTU	06	MUNUNI	SINETI
12	COMARCA NGOBE BUGLE	06	KANKINTU	06	MUNUNI	ALTO LORO
12	COMARCA NGOBE BUGLE	06	KANKINTU	06	MUNUNI	ALTO LORO U OREDUBITI
12	COMARCA NGOBE BUGLE	06	KANKINTU	06	MUNUNI	BOLOTUBITI
12	COMARCA NGOBE BUGLE	06	KANKINTU	06	MUNUNI	CABALLERO NUTO
12	COMARCA NGOBE BUGLE	06	KANKINTU	06	MUNUNI	CERRO BALSA
12	COMARCA NGOBE BUGLE	06	KANKINTU	06	MUNUNI	DIVOTE (P)
12	COMARCA NGOBE BUGLE	06	KANKINTU	06	MUNUNI	MARARI
12	COMARCA NGOBE BUGLE	06	KANKINTU	06	MUNUNI	MUNUNIBOTE
12	COMARCA NGOBE BUGLE	06	KANKINTU	06	MUNUNI	TIBRA
12	COMARCA NGOBE BUGLE	06	KANKINTU	06	MUNUNI	VALLE COMÚN
12	COMARCA NGOBE BUGLE	06	KANKINTU	07	PIEDRA ROJA	QUEBRADA CAMARON O DRUGADABIDI
12	COMARCA NGOBE BUGLE	06	KANKINTU	07	PIEDRA ROJA	CREMANTE O NIRIONTE
12	COMARCA NGOBE BUGLE	06	KANKINTU	07	PIEDRA ROJA	CUBATE
12	COMARCA NGOBE BUGLE	06	KANKINTU	07	PIEDRA ROJA	IYOBOTO O CERRO MAIZ
12	COMARCA NGOBE BUGLE	06	KANKINTU	07	PIEDRA ROJA	PIEDRA ROJA O TATAINE
12	COMARCA NGOBE BUGLE	06	KANKINTU	07	PIEDRA ROJA	SIROTE
12	COMARCA NGOBE BUGLE	06	KANKINTU	07	PIEDRA ROJA	TOLOTE O ÑOKOTABITE
12	COMARCA NGOBE BUGLE	06	KANKINTU	07	PIEDRA ROJA	OLIO DE AGUA
12	COMARCA NGOBE BUGLE	06	KANKINTU	07	PIEDRA ROJA	URIBITO O QUEBRADA HACHA
12	COMARCA NGOBE BUGLE	06	KANKINTU	07	PIEDRA ROJA	SUICHE
12	COMARCA NGOBE BUGLE	06	KANKINTU	07	PIEDRA ROJA	GAVILAN O MODUBUTO
12	COMARCA NGOBE BUGLE	06	KANKINTU	07	PIEDRA ROJA	URARA O URARATUBIDI
12	COMARCA NGOBE BUGLE	06	KANKINTU	07	PIEDRA ROJA	QUEBRADA ARENA U OMANIGOTE
12	COMARCA NGOBE BUGLE	06	KANKINTU	07	PIEDRA ROJA	NUDE
12	COMARCA NGOBE BUGLE	06	KANKINTU	07	PIEDRA ROJA	ÑURUNDE O AGUA DE SALUD
12	COMARCA NGOBE BUGLE	06	KANKINTU	07	PIEDRA ROJA	CERRO CENIZA
12	COMARCA NGOBE BUGLE	06	KANKINTU	07	PIEDRA ROJA	ALTO SENIA
12	COMARCA NGOBE BUGLE	06	KANKINTU	07	PIEDRA ROJA	BALMITO SUICHE



 No. P. 111

 No. P. 111

 No. P. 111



 República de Venezuela

 SECRETARIA DE ECONOMIA Y FINANZAS

 MINISTERIO DE ECONOMIA Y FINANZAS


 19 OCT 2011

PROV. ID	PROVINCIA	DIST. ID	DISTRITO	CORREG. ID	CORREG. NOMBRE	LUGAR
12	COMARCA NGOBE BUGLE	06	KANKINTU	07	PIEDRA ROJA	BOCA DE RIO BALSAS
12	COMARCA NGOBE BUGLE	06	KANKINTU	07	PIEDRA ROJA	BOLONTE
12	COMARCA NGOBE BUGLE	06	KANKINTU	07	PIEDRA ROJA	BULITE
12	COMARCA NGOBE BUGLE	06	KANKINTU	07	PIEDRA ROJA	CABECERA DE LOHO U ORETE
12	COMARCA NGOBE BUGLE	06	KANKINTU	07	PIEDRA ROJA	CABECERA DE RIO BALSAS
12	COMARCA NGOBE BUGLE	06	KANKINTU	07	PIEDRA ROJA	CABECERA DE TABASARA
12	COMARCA NGOBE BUGLE	06	KANKINTU	07	PIEDRA ROJA	CABECERA DE TOLAIDE
12	COMARCA NGOBE BUGLE	06	KANKINTU	07	PIEDRA ROJA	CANTE BLABIDI
12	COMARCA NGOBE BUGLE	06	KANKINTU	07	PIEDRA ROJA	CEMENTERIO O RUGABIDO
12	COMARCA NGOBE BUGLE	06	KANKINTU	07	PIEDRA ROJA	CERRO AGUACATE O CLEBAITE
12	COMARCA NGOBE BUGLE	06	KANKINTU	07	PIEDRA ROJA	CERRO BLANCO
12	COMARCA NGOBE BUGLE	06	KANKINTU	07	PIEDRA ROJA	CERRO CAÑA
12	COMARCA NGOBE BUGLE	06	KANKINTU	07	PIEDRA ROJA	CERRO CANGREJO
12	COMARCA NGOBE BUGLE	06	KANKINTU	07	PIEDRA ROJA	CERRO CONEJO O NODUBIDI
12	COMARCA NGOBE BUGLE	06	KANKINTU	07	PIEDRA ROJA	CERRO PUERCO
12	COMARCA NGOBE BUGLE	06	KANKINTU	07	PIEDRA ROJA	CERRO TIJERA O SURDUBOTO
12	COMARCA NGOBE BUGLE	06	KANKINTU	07	PIEDRA ROJA	CERRO ZORRA O CUDOBIDI
12	COMARCA NGOBE BUGLE	06	KANKINTU	07	PIEDRA ROJA	DOLEGA
12	COMARCA NGOBE BUGLE	06	KANKINTU	07	PIEDRA ROJA	GRUNDE
12	COMARCA NGOBE BUGLE	06	KANKINTU	07	PIEDRA ROJA	HACHA
12	COMARCA NGOBE BUGLE	06	KANKINTU	07	PIEDRA ROJA	LOMA BALLENA
12	COMARCA NGOBE BUGLE	06	KANKINTU	07	PIEDRA ROJA	LOMA CEREBRO
12	COMARCA NGOBE BUGLE	06	KANKINTU	07	PIEDRA ROJA	LOMA LORO
12	COMARCA NGOBE BUGLE	06	KANKINTU	07	PIEDRA ROJA	LOMA MONO
12	COMARCA NGOBE BUGLE	06	KANKINTU	07	PIEDRA ROJA	MADOTE
12	COMARCA NGOBE BUGLE	06	KANKINTU	07	PIEDRA ROJA	MANDE MANCHULA
12	COMARCA NGOBE BUGLE	06	KANKINTU	07	PIEDRA ROJA	MEDINGUMBOTA
12	COMARCA NGOBE BUGLE	06	KANKINTU	07	PIEDRA ROJA	MIGARI O MIGARIDETE
12	COMARCA NGOBE BUGLE	06	KANKINTU	07	PIEDRA ROJA	MURUTE
12	COMARCA NGOBE BUGLE	06	KANKINTU	07	PIEDRA ROJA	NEGRA ROJA O CERRO VENADO
12	COMARCA NGOBE BUGLE	06	KANKINTU	07	PIEDRA ROJA	NIVITONTE
12	COMARCA NGOBE BUGLE	06	KANKINTU	07	PIEDRA ROJA	NOMONONTE
12	COMARCA NGOBE BUGLE	06	KANKINTU	07	PIEDRA ROJA	OREGOTE
12	COMARCA NGOBE BUGLE	06	KANKINTU	07	PIEDRA ROJA	OREJA DE PIEDRA


Página 133




PROV. ID	PROVINCIA	DIST. ID	DISTRITO	CORREG. ID	CORREG. NOMBRE	LUGAR
12	COMARCA NGOBE BUGLE	06	KANKINTU	07	PIEDRA ROJA	ORIENTE
12	COMARCA NGOBE BUGLE	06	KANKINTU	07	PIEDRA ROJA	PIEDRA MANO O PUNTA PIEDRA
12	COMARCA NGOBE BUGLE	06	KANKINTU	07	PIEDRA ROJA	QUEBRADA ANZUELO
12	COMARCA NGOBE BUGLE	06	KANKINTU	07	PIEDRA ROJA	QUEBRADA ARENA N°1
12	COMARCA NGOBE BUGLE	06	KANKINTU	07	PIEDRA ROJA	QUEBRADA BELUCO N°2
12	COMARCA NGOBE BUGLE	06	KANKINTU	07	PIEDRA ROJA	QUEBRADA BELUCO O CORIBODO
12	COMARCA NGOBE BUGLE	06	KANKINTU	07	PIEDRA ROJA	QUEBRADA BOLLO O SATE
12	COMARCA NGOBE BUGLE	06	KANKINTU	07	PIEDRA ROJA	QUEBRADA CATARRO
12	COMARCA NGOBE BUGLE	06	KANKINTU	07	PIEDRA ROJA	QUEBRADA CATARRO N°1
12	COMARCA NGOBE BUGLE	06	KANKINTU	07	PIEDRA ROJA	QUEBRADA CONGO
12	COMARCA NGOBE BUGLE	06	KANKINTU	07	PIEDRA ROJA	QUEBRADA DANDO VUELTA
12	COMARCA NGOBE BUGLE	06	KANKINTU	07	PIEDRA ROJA	QUEBRADA DULCE O MANY
12	COMARCA NGOBE BUGLE	06	KANKINTU	07	PIEDRA ROJA	QUEBRADA FLOR O BABARIGUIDETE
12	COMARCA NGOBE BUGLE	06	KANKINTU	07	PIEDRA ROJA	QUEBRADA MANTA
12	COMARCA NGOBE BUGLE	06	KANKINTU	07	PIEDRA ROJA	QUEBRADA MARIPOSA O MALANTE
12	COMARCA NGOBE BUGLE	06	KANKINTU	07	PIEDRA ROJA	QUEBRADA NUEVA O YOMOROBOTO
12	COMARCA NGOBE BUGLE	06	KANKINTU	07	PIEDRA ROJA	QUEBRADA VISTA O MIGARIDETE
12	COMARCA NGOBE BUGLE	06	KANKINTU	07	PIEDRA ROJA	QUEBRADA ZAINO O TIROGUDE
12	COMARCA NGOBE BUGLE	06	KANKINTU	07	PIEDRA ROJA	REMEDIO
12	COMARCA NGOBE BUGLE	06	KANKINTU	07	PIEDRA ROJA	RIO TOLAIDE O MADRIGOTE
12	COMARCA NGOBE BUGLE	06	KANKINTU	07	PIEDRA ROJA	RURIGOTE O RIO GUERRA
12	COMARCA NGOBE BUGLE	06	KANKINTU	07	PIEDRA ROJA	SULOBOTI O SULOBITI
12	COMARCA NGOBE BUGLE	06	KANKINTU	07	PIEDRA ROJA	TITI
12	COMARCA NGOBE BUGLE	06	KANKINTU	07	PIEDRA ROJA	TRORIGOTE
12	COMARCA NGOBE BUGLE	06	KANKINTU	07	PIEDRA ROJA	ALTO CAÑA
12	COMARCA NGOBE BUGLE	06	KANKINTU	07	PIEDRA ROJA	BAJO NORO
12	COMARCA NGOBE BUGLE	06	KANKINTU	07	PIEDRA ROJA	BRINIBOTO
12	COMARCA NGOBE BUGLE	06	KANKINTU	07	PIEDRA ROJA	BRINQUIDETE
12	COMARCA NGOBE BUGLE	06	KANKINTU	07	PIEDRA ROJA	BRISA
12	COMARCA NGOBE BUGLE	06	KANKINTU	07	PIEDRA ROJA	CABECERA DE QUEBRADA ARENA
12	COMARCA NGOBE BUGLE	06	KANKINTU	07	PIEDRA ROJA	CERRO CAPACHO O TOGRATE
12	COMARCA NGOBE BUGLE	06	KANKINTU	07	PIEDRA ROJA	CERRO CUBA O CUBATE
12	COMARCA NGOBE BUGLE	06	KANKINTU	07	PIEDRA ROJA	CERRO HOMIO O NEBRIDUTI
12	COMARCA NGOBE BUGLE	06	KANKINTU	07	PIEDRA ROJA	CERRO PICANTE




PROV. ID	PROVINCIA	DIST. ID	DISTRITO	CORREG. ID	CORREG. NOMBRE	LUGAR
12	COMARCA NGOBE BUGLE	06	KANKINTU	07	PIEDRA ROJA	CERRO PISTOLA O CRURITOBÁ
12	COMARCA NGOBE BUGLE	06	KANKINTU	07	PIEDRA ROJA	GRUTE O CERRO PISTOLA
12	COMARCA NGOBE BUGLE	06	KANKINTU	07	PIEDRA ROJA	CERRO ROBLE
12	COMARCA NGOBE BUGLE	06	KANKINTU	07	PIEDRA ROJA	CERRO TIERRA
12	COMARCA NGOBE BUGLE	06	KANKINTU	07	PIEDRA ROJA	CERRO VISTA FLOR O MILLIDUBITI
12	COMARCA NGOBE BUGLE	06	KANKINTU	07	PIEDRA ROJA	CIGURIDIRETE
12	COMARCA NGOBE BUGLE	06	KANKINTU	07	PIEDRA ROJA	CIOROTE
12	COMARCA NGOBE BUGLE	06	KANKINTU	07	PIEDRA ROJA	NUTAINGOTE O COLORAO
12	COMARCA NGOBE BUGLE	06	KANKINTU	07	PIEDRA ROJA	GUAYACÁN (P)
12	COMARCA NGOBE BUGLE	06	KANKINTU	07	PIEDRA ROJA	CRODOBITI
12	COMARCA NGOBE BUGLE	06	KANKINTU	07	PIEDRA ROJA	CUIRAGOTE
12	COMARCA NGOBE BUGLE	06	KANKINTU	07	PIEDRA ROJA	CUORIGOTE
12	COMARCA NGOBE BUGLE	06	KANKINTU	07	PIEDRA ROJA	DESEMBOCADURA DE MONUNI
12	COMARCA NGOBE BUGLE	06	KANKINTU	07	PIEDRA ROJA	DOBROTE
12	COMARCA NGOBE BUGLE	06	KANKINTU	07	PIEDRA ROJA	DORIGUDETE
12	COMARCA NGOBE BUGLE	06	KANKINTU	07	PIEDRA ROJA	EL GUABO
12	COMARCA NGOBE BUGLE	06	KANKINTU	07	PIEDRA ROJA	ENTRADA DE HACHA
12	COMARCA NGOBE BUGLE	06	KANKINTU	07	PIEDRA ROJA	GRONIGRETE
12	COMARCA NGOBE BUGLE	06	KANKINTU	07	PIEDRA ROJA	GUAYABA
12	COMARCA NGOBE BUGLE	06	KANKINTU	07	PIEDRA ROJA	GUORICOTE
12	COMARCA NGOBE BUGLE	06	KANKINTU	07	PIEDRA ROJA	GURUNDATE
12	COMARCA NGOBE BUGLE	06	KANKINTU	07	PIEDRA ROJA	KIKLINBITI
12	COMARCA NGOBE BUGLE	06	KANKINTU	07	PIEDRA ROJA	MODOTE O LOMA CABALLO
12	COMARCA NGOBE BUGLE	06	KANKINTU	07	PIEDRA ROJA	LOMA YUCA
12	COMARCA NGOBE BUGLE	06	KANKINTU	07	PIEDRA ROJA	LOS SANTOS
12	COMARCA NGOBE BUGLE	06	KANKINTU	07	PIEDRA ROJA	JIDRATE O MACHETE
12	COMARCA NGOBE BUGLE	06	KANKINTU	07	PIEDRA ROJA	METOTE
12	COMARCA NGOBE BUGLE	06	KANKINTU	07	PIEDRA ROJA	MIGROI
12	COMARCA NGOBE BUGLE	06	KANKINTU	07	PIEDRA ROJA	MIRUNDI
12	COMARCA NGOBE BUGLE	06	KANKINTU	07	PIEDRA ROJA	MUDOBITI
12	COMARCA NGOBE BUGLE	06	KANKINTU	07	PIEDRA ROJA	MUNEBIDI
12	COMARCA NGOBE BUGLE	06	KANKINTU	07	PIEDRA ROJA	MUNIGOTE
12	COMARCA NGOBE BUGLE	06	KANKINTU	07	PIEDRA ROJA	MIMANDUBITI
12	COMARCA NGOBE BUGLE	06	KANKINTU	07	PIEDRA ROJA	NIRIOLETE




PROV. ID	PROVINCIA	DIST. ID	DISTRITO	CORREG. ID	CORREG. NOMBRE	LUGAR
12	COMARCA NGOBE BUGLE	06	KANKINTU	07	PIEDRA ROJA	NOBOROTE
12	COMARCA NGOBE BUGLE	06	KANKINTU	07	PIEDRA ROJA	NOGRIGOTE
12	COMARCA NGOBE BUGLE	06	KANKINTU	07	PIEDRA ROJA	NOMONOE
12	COMARCA NGOBE BUGLE	06	KANKINTU	07	PIEDRA ROJA	NOROBITE
12	COMARCA NGOBE BUGLE	06	KANKINTU	07	PIEDRA ROJA	NUTE
12	COMARCA NGOBE BUGLE	06	KANKINTU	07	PIEDRA ROJA	OCUATE
12	COMARCA NGOBE BUGLE	06	KANKINTU	07	PIEDRA ROJA	OGUNTE
12	COMARCA NGOBE BUGLE	06	KANKINTU	07	PIEDRA ROJA	QUEALATE
12	COMARCA NGOBE BUGLE	06	KANKINTU	07	PIEDRA ROJA	QUEBRADA ARENA
12	COMARCA NGOBE BUGLE	06	KANKINTU	07	PIEDRA ROJA	QUEBRADA BARRANCO
12	COMARCA NGOBE BUGLE	06	KANKINTU	07	PIEDRA ROJA	QUEBRADA DIETA O WINBEDA
12	COMARCA NGOBE BUGLE	06	KANKINTU	07	PIEDRA ROJA	QUEBRADA GUAVABA
12	COMARCA NGOBE BUGLE	06	KANKINTU	07	PIEDRA ROJA	QUEBRADA HACHA ARRIBA
12	COMARCA NGOBE BUGLE	06	KANKINTU	07	PIEDRA ROJA	QUEBRADA IDA
12	COMARCA NGOBE BUGLE	06	KANKINTU	07	PIEDRA ROJA	QUEBRADA TIGRE
12	COMARCA NGOBE BUGLE	06	KANKINTU	07	PIEDRA ROJA	DOBORIBOTO
12	COMARCA NGOBE BUGLE	06	KANKINTU	07	PIEDRA ROJA	OREBOTO O RIO PIEDRA
12	COMARCA NGOBE BUGLE	06	KANKINTU	07	PIEDRA ROJA	RUIBIDI
12	COMARCA NGOBE BUGLE	06	KANKINTU	07	PIEDRA ROJA	SITIBIRIQUIDEFE
12	COMARCA NGOBE BUGLE	06	KANKINTU	07	PIEDRA ROJA	TIBITE
12	COMARCA NGOBE BUGLE	06	KANKINTU	07	PIEDRA ROJA	TOBORIGRETE
12	COMARCA NGOBE BUGLE	06	KANKINTU	07	PIEDRA ROJA	TROROBITE
12	COMARCA NGOBE BUGLE	06	KANKINTU	07	PIEDRA ROJA	TUGRADOTE
12	COMARCA NGOBE BUGLE	06	KANKINTU	07	PIEDRA ROJA	TURURY
12	COMARCA NGOBE BUGLE	06	KANKINTU	07	PIEDRA ROJA	UÑANOBITI
12	COMARCA NGOBE BUGLE	06	KANKINTU	07	PIEDRA ROJA	DIVOTE (P)
12	COMARCA NGOBE BUGLE	06	KANKINTU	07	PIEDRA ROJA	QUEBRADA NEGRA (P)
12	COMARCA NGOBE BUGLE	06	KANKINTU	07	PIEDRA ROJA	CERRO HUECA O CRURIBETE
12	COMARCA NGOBE BUGLE	06	KANKINTU	07	PIEDRA ROJA	GURUNTE No.1
12	COMARCA NGOBE BUGLE	06	KANKINTU	07	PIEDRA ROJA	GURUNTE No.2
12	COMARCA NGOBE BUGLE	06	KANKINTU	07	PIEDRA ROJA	NUDE No.2
12	COMARCA NGOBE BUGLE	06	KANKINTU	08	TUWAI	LA GLORIA (P)
12	COMARCA NGOBE BUGLE	06	KANKINTU	08	TUWAI	BAJO EL BURRO
12	COMARCA NGOBE BUGLE	06	KANKINTU	08	TUWAI	BAJO CEDRO ARRIBA




PROV. ID	PROVINCIA	DIST. ID	DISTRITO	CORREG. ID	CORREG. NOMBRE	LUGAR
12	COMARCA NGOBE BUGLE	06	KANKINTU	08	TUWAI	BAJO LA ESTRELLA O NUEVA ESTRELLA
12	COMARCA NGOBE BUGLE	06	KANKINTU	08	TUWAI	BOCA DE NEGRITA O LA NEGRITA (P)
12	COMARCA NGOBE BUGLE	06	KANKINTU	08	TUWAI	CABECERA DE RITA CUBA
12	COMARCA NGOBE BUGLE	06	KANKINTU	08	TUWAI	CAÑO CLARITO
12	COMARCA NGOBE BUGLE	06	KANKINTU	08	TUWAI	CARACOL
12	COMARCA NGOBE BUGLE	06	KANKINTU	08	TUWAI	CILICO CREEK
12	COMARCA NGOBE BUGLE	06	KANKINTU	08	TUWAI	CONPE O CON FE
12	COMARCA NGOBE BUGLE	06	KANKINTU	08	TUWAI	CURACOTE
12	COMARCA NGOBE BUGLE	06	KANKINTU	08	TUWAI	DOS BOCAS (P)
12	COMARCA NGOBE BUGLE	06	KANKINTU	08	TUWAI	QUEBRADA EL LIRIO
12	COMARCA NGOBE BUGLE	06	KANKINTU	08	TUWAI	FILO DE CAÑAZA
12	COMARCA NGOBE BUGLE	06	KANKINTU	08	TUWAI	FILO VERDE
12	COMARCA NGOBE BUGLE	06	KANKINTU	08	TUWAI	LOMA DE AGUA
12	COMARCA NGOBE BUGLE	06	KANKINTU	08	TUWAI	LOS CEDEÑOS (P)
12	COMARCA NGOBE BUGLE	06	KANKINTU	08	TUWAI	LOS MOLEJONES (P)
12	COMARCA NGOBE BUGLE	06	KANKINTU	08	TUWAI	NORTEÑO (P)
12	COMARCA NGOBE BUGLE	06	KANKINTU	08	TUWAI	PALMA REAL (P)
12	COMARCA NGOBE BUGLE	06	KANKINTU	08	TUWAI	QUEBRADA ARDILLA O CUNDOME
12	COMARCA NGOBE BUGLE	06	KANKINTU	08	TUWAI	QUEBRADA ARENA
12	COMARCA NGOBE BUGLE	06	KANKINTU	08	TUWAI	QUEBRADA LAUREL
12	COMARCA NGOBE BUGLE	06	KANKINTU	08	TUWAI	QUEBRADA BALSO
12	COMARCA NGOBE BUGLE	06	KANKINTU	08	TUWAI	QUEBRADA MACHO
12	COMARCA NGOBE BUGLE	06	KANKINTU	08	TUWAI	QUEBRADA NARANJOS
12	COMARCA NGOBE BUGLE	06	KANKINTU	08	TUWAI	QUEBRADA PITA
12	COMARCA NGOBE BUGLE	06	KANKINTU	08	TUWAI	QUEBRADA VARGAS
12	COMARCA NGOBE BUGLE	06	KANKINTU	08	TUWAI	RANCHO QUEMADO
12	COMARCA NGOBE BUGLE	06	KANKINTU	08	TUWAI	RITA CUBA O LA PENCA
12	COMARCA NGOBE BUGLE	06	KANKINTU	08	TUWAI	SANTA MARTA
12	COMARCA NGOBE BUGLE	06	KANKINTU	08	TUWAI	PUEBLO SANTO O SANTOS
12	COMARCA NGOBE BUGLE	06	KANKINTU	08	TUWAI	ALTO PEÑA
12	COMARCA NGOBE BUGLE	06	KANKINTU	08	TUWAI	CABECERA DE QUEBRADA ARENA
12	COMARCA NGOBE BUGLE	06	KANKINTU	08	TUWAI	COCLESTO
12	COMARCA NGOBE BUGLE	06	KANKINTU	08	TUWAI	LOMA VENADO O PALMITO (P)
12	COMARCA NGOBE BUGLE	06	KANKINTU	08	TUWAI	QUEBRADA CONEJO O ÑU




PROV. ID	PROVINCIA	DIST. ID	DISTRITO	CORREG. ID	CORREG. NOMBRE	LUGAR
12	COMARCA NGOBE BUGLE	06	KANKINTU	08	TUWAI	ALTO EL BURRO
12	COMARCA NGOBE BUGLE	06	KANKINTU	08	TUWAI	BUENA VISTA
12	COMARCA NGOBE BUGLE	06	KANKINTU	08	TUWAI	LA CONGA (P)
12	COMARCA NGOBE BUGLE	06	KANKINTU	08	TUWAI	LA UNIÓN
12	COMARCA NGOBE BUGLE	06	KANKINTU	08	TUWAI	LOMA CHAPARRO
12	COMARCA NGOBE BUGLE	06	KANKINTU	08	TUWAI	NORTEÑO ARRIBA
12	COMARCA NGOBE BUGLE	06	KANKINTU	08	TUWAI	LAS CAÑAS (P)
12	COMARCA NGOBE BUGLE	06	KANKINTU	08	TUWAI	BAHÍA LA BALLENA
12	COMARCA NGOBE BUGLE	06	KANKINTU	09	MAN CREEK	BARANQUILLA No.1
12	COMARCA NGOBE BUGLE	06	KANKINTU	09	MAN CREEK	BARANQUILLA No.2
12	COMARCA NGOBE BUGLE	06	KANKINTU	09	MAN CREEK	BOCA DE MAN CREEK (P)
12	COMARCA NGOBE BUGLE	06	KANKINTU	09	MAN CREEK	BOCA DEL RÍO GUARIVARA (P)
12	COMARCA NGOBE BUGLE	06	KANKINTU	09	MAN CREEK	CAÑAZAS
12	COMARCA NGOBE BUGLE	06	KANKINTU	09	MAN CREEK	CENTRO DAIRA
12	COMARCA NGOBE BUGLE	06	KANKINTU	09	MAN CREEK	CENTRO DAIRA No.2 O MUMANIROTE
12	COMARCA NGOBE BUGLE	06	KANKINTU	09	MAN CREEK	CHIVORI GRANDE
12	COMARCA NGOBE BUGLE	06	KANKINTU	09	MAN CREEK	EL GUABAL
12	COMARCA NGOBE BUGLE	06	KANKINTU	09	MAN CREEK	LOMA PIÑA
12	COMARCA NGOBE BUGLE	06	KANKINTU	09	MAN CREEK	MONTE LIRIO
12	COMARCA NGOBE BUGLE	06	KANKINTU	09	MAN CREEK	PUEBLO MESA
12	COMARCA NGOBE BUGLE	06	KANKINTU	09	MAN CREEK	MAN CREEK O PUMUNA
12	COMARCA NGOBE BUGLE	06	KANKINTU	09	MAN CREEK	QUEBRADA BUENA VENTURA
12	COMARCA NGOBE BUGLE	06	KANKINTU	09	MAN CREEK	QUEBRADA DIABLARI
12	COMARCA NGOBE BUGLE	06	KANKINTU	09	MAN CREEK	QUEBRADA ARENA
12	COMARCA NGOBE BUGLE	06	KANKINTU	09	MAN CREEK	QUEBRADA LIMÓN (P)
12	COMARCA NGOBE BUGLE	06	KANKINTU	09	MAN CREEK	QUEBRADA PAVÓN
12	COMARCA NGOBE BUGLE	06	KANKINTU	09	MAN CREEK	RÍO GUARIVARA
12	COMARCA NGOBE BUGLE	06	KANKINTU	09	MAN CREEK	ARENA
12	COMARCA NGOBE BUGLE	06	KANKINTU	09	MAN CREEK	BOCA DEL RÍO DAIRA (P)
12	COMARCA NGOBE BUGLE	06	KANKINTU	09	MAN CREEK	CABECERA DE RÍO PIEDRA
12	COMARCA NGOBE BUGLE	06	KANKINTU	09	MAN CREEK	CASIRA
12	COMARCA NGOBE BUGLE	06	KANKINTU	09	MAN CREEK	CAÑA
12	COMARCA NGOBE BUGLE	06	KANKINTU	09	MAN CREEK	CERRO PENCA
12	COMARCA NGOBE BUGLE	06	KANKINTU	09	MAN CREEK	CHIVORI CHICO




PROV. ID	PROVINCIA	DIST. ID	DISTRITO	CORREG. ID	CORREG. NOMBRE	LUGAR
12	COMARCA NGOBE BUGLE	06	KANKINTU	09	MAN CREEK	MECARI
12	COMARCA NGOBE BUGLE	06	KANKINTU	09	MAN CREEK	NEUVA ESPERANZA
12	COMARCA NGOBE BUGLE	06	KANKINTU	09	MAN CREEK	PLAYA CAIMITO
12	COMARCA NGOBE BUGLE	06	KANKINTU	09	MAN CREEK	QUEBRADA DURARI
12	COMARCA NGOBE BUGLE	06	KANKINTU	09	MAN CREEK	QUEBRADA PITA
12	COMARCA NGOBE BUGLE	06	KANKINTU	09	MAN CREEK	COLINAS
12	COMARCA NGOBE BUGLE	06	KANKINTU	09	MAN CREEK	QUEBRADA VENADO
12	COMARCA NGOBE BUGLE	06	KANKINTU	09	MAN CREEK	CHALITE (P)
12	COMARCA NGOBE BUGLE	07	KUSAPIN	01	KUSAPIN (CABECERA)	CAVO GUANTE
12	COMARCA NGOBE BUGLE	07	KUSAPIN	01	KUSAPIN (CABECERA)	CAVO PALOMA O PIGEON CAY
12	COMARCA NGOBE BUGLE	07	KUSAPIN	01	KUSAPIN (CABECERA)	CUARIGONTE O QUEBRADA CACAO
12	COMARCA NGOBE BUGLE	07	KUSAPIN	01	KUSAPIN (CABECERA)	ENSENADA O QUENAMROY
12	COMARCA NGOBE BUGLE	07	KUSAPIN	01	KUSAPIN (CABECERA)	KUSAPIN
12	COMARCA NGOBE BUGLE	07	KUSAPIN	01	KUSAPIN (CABECERA)	LOMA TUCAN O CUERETUBITI
12	COMARCA NGOBE BUGLE	07	KUSAPIN	01	KUSAPIN (CABECERA)	MIRADOE O QUEBRADA AYER
12	COMARCA NGOBE BUGLE	07	KUSAPIN	01	KUSAPIN (CABECERA)	NORINTUBOTO
12	COMARCA NGOBE BUGLE	07	KUSAPIN	01	KUSAPIN (CABECERA)	PLAYA BALSAS
12	COMARCA NGOBE BUGLE	07	KUSAPIN	01	KUSAPIN (CABECERA)	PLAYA BASTON
12	COMARCA NGOBE BUGLE	07	KUSAPIN	01	KUSAPIN (CABECERA)	PUNTA ALEGRE
12	COMARCA NGOBE BUGLE	07	KUSAPIN	01	KUSAPIN (CABECERA)	PUNTA AVISPA
12	COMARCA NGOBE BUGLE	07	KUSAPIN	01	KUSAPIN (CABECERA)	PUNTA UVA O GUACAMAYA
12	COMARCA NGOBE BUGLE	07	KUSAPIN	01	KUSAPIN (CABECERA)	PUNTA VALENTE
12	COMARCA NGOBE BUGLE	07	KUSAPIN	01	KUSAPIN (CABECERA)	QUEBRADA HILO
12	COMARCA NGOBE BUGLE	07	KUSAPIN	01	KUSAPIN (CABECERA)	QUEBRADA NASAS
12	COMARCA NGOBE BUGLE	07	KUSAPIN	01	KUSAPIN (CABECERA)	ISLA AVISPA
12	COMARCA NGOBE BUGLE	07	KUSAPIN	02	BAHIA AZUL	BAHIA GRANDE
12	COMARCA NGOBE BUGLE	07	KUSAPIN	02	BAHIA AZUL	BUENA VISTA
12	COMARCA NGOBE BUGLE	07	KUSAPIN	02	BAHIA AZUL	BUCORI
12	COMARCA NGOBE BUGLE	07	KUSAPIN	02	BAHIA AZUL	MUTARI
12	COMARCA NGOBE BUGLE	07	KUSAPIN	02	BAHIA AZUL	PATIGNKY O CAYO PATTERSON
12	COMARCA NGOBE BUGLE	07	KUSAPIN	02	BAHIA AZUL	PLAYA LORENZO
12	COMARCA NGOBE BUGLE	07	KUSAPIN	02	BAHIA AZUL	PLAYA VERDE
12	COMARCA NGOBE BUGLE	07	KUSAPIN	02	BAHIA AZUL	PUNTA TORO
12	COMARCA NGOBE BUGLE	07	KUSAPIN	02	BAHIA AZUL	PLAYA BAMBU




PROV. ID	PROVINCIA	DIST. ID	DISTRITO	CORREG. ID	CORREG. NOMBRE	LUGAR
12	COMARCA NGOBE BUGLE	07	KUSAPIN	02	BAHIA AZUL	SECRETARIO O PALMAS BELLAS
12	COMARCA NGOBE BUGLE	07	KUSAPIN	02	BAHIA AZUL	SYRAIN O PUNTA SYRAIN
12	COMARCA NGOBE BUGLE	07	KUSAPIN	02	BAHIA AZUL	PUNTA GALLINAZO No.2
12	COMARCA NGOBE BUGLE	07	KUSAPIN	02	BAHIA AZUL	PUNTA GALLINAZO
12	COMARCA NGOBE BUGLE	07	KUSAPIN	02	BAHIA AZUL	COMUNIDAD TROTMAN
12	COMARCA NGOBE BUGLE	07	KUSAPIN	02	BAHIA AZUL	KEQUE MANE
12	COMARCA NGOBE BUGLE	07	KUSAPIN	02	BAHIA AZUL	MONTE VIRGEN O BOCOLA
12	COMARCA NGOBE BUGLE	07	KUSAPIN	02	BAHIA AZUL	PLAYA JOBO
12	COMARCA NGOBE BUGLE	07	KUSAPIN	02	BAHIA AZUL	PLAYA RAYA
12	COMARCA NGOBE BUGLE	07	KUSAPIN	02	BAHIA AZUL	BAHIA AZUL
12	COMARCA NGOBE BUGLE	07	KUSAPIN	02	BAHIA AZUL	TABERITI
12	COMARCA NGOBE BUGLE	07	KUSAPIN	02	BAHIA AZUL	AGOY
12	COMARCA NGOBE BUGLE	07	KUSAPIN	02	BAHIA AZUL	CANINGOTE (P)
12	COMARCA NGOBE BUGLE	07	KUSAPIN	02	BAHIA AZUL	JOBORI
12	COMARCA NGOBE BUGLE	07	KUSAPIN	02	BAHIA AZUL	RIO LORENZO ARRIBA O FRANKLIN
12	COMARCA NGOBE BUGLE	07	KUSAPIN	02	BAHIA AZUL	PLAYA HERMOSA
12	COMARCA NGOBE BUGLE	07	KUSAPIN	02	BAHIA AZUL	TABERITI No.2 O NIBITI
12	COMARCA NGOBE BUGLE	07	KUSAPIN	02	BAHIA AZUL	COMOMUDUGUE
12	COMARCA NGOBE BUGLE	07	KUSAPIN	02	BAHIA AZUL	PUNTA GALLINAZO No.1
12	COMARCA NGOBE BUGLE	07	KUSAPIN	02	BAHIA AZUL	QUEBRADA PEZ
12	COMARCA NGOBE BUGLE	07	KUSAPIN	03	CALOVERORA O SANTA CATALINA	BOCA DE AGUACATE
12	COMARCA NGOBE BUGLE	07	KUSAPIN	03	CALOVERORA O SANTA CATALINA	AGUACATE
12	COMARCA NGOBE BUGLE	07	KUSAPIN	03	CALOVERORA O SANTA CATALINA	AGUACATE ARRIBA
12	COMARCA NGOBE BUGLE	07	KUSAPIN	03	CALOVERORA O SANTA CATALINA	BOCA CHUCARA
12	COMARCA NGOBE BUGLE	07	KUSAPIN	03	CALOVERORA O SANTA CATALINA	BOCA DE CHONTE
12	COMARCA NGOBE BUGLE	07	KUSAPIN	03	CALOVERORA O SANTA CATALINA	BOCA DE TONCRI O TONCRI
12	COMARCA NGOBE BUGLE	07	KUSAPIN	03	CALOVERORA O SANTA CATALINA	CAHUITA
12	COMARCA NGOBE BUGLE	07	KUSAPIN	03	CALOVERORA O SANTA CATALINA	BOCA DE CALOVERORITA
12	COMARCA NGOBE BUGLE	07	KUSAPIN	03	CALOVERORA O SANTA CATALINA	CAÑA BLANCA
12	COMARCA NGOBE BUGLE	07	KUSAPIN	03	CALOVERORA O SANTA CATALINA	CERRO MARAÑON
12	COMARCA NGOBE BUGLE	07	KUSAPIN	03	CALOVERORA O SANTA CATALINA	QUEBRADA CAÑO
12	COMARCA NGOBE BUGLE	07	KUSAPIN	03	CALOVERORA O SANTA CATALINA	CHELELE
12	COMARCA NGOBE BUGLE	07	KUSAPIN	03	CALOVERORA O SANTA CATALINA	CHUMBULUN
12	COMARCA NGOBE BUGLE	07	KUSAPIN	03	CALOVERORA O SANTA CATALINA	EL CUAY



PROV. ID	PROVINCIA	DIST. ID	DISTRITO	CORREG. ID	CORREG. NOMBRE	LUGAR
12	COMARCA NGOBE BUGLE	07	KUSAPIN	03	CALOVERBORA O SANTA CATALINA	QUEBRADA GUABO ARRIBA
12	COMARCA NGOBE BUGLE	07	KUSAPIN	03	CALOVERBORA O SANTA CATALINA	CHARCO EL LAGARTO O EL LAGARTO
12	COMARCA NGOBE BUGLE	07	KUSAPIN	03	CALOVERBORA O SANTA CATALINA	LA LAJA
12	COMARCA NGOBE BUGLE	07	KUSAPIN	03	CALOVERBORA O SANTA CATALINA	LIMON
12	COMARCA NGOBE BUGLE	07	KUSAPIN	03	CALOVERBORA O SANTA CATALINA	LIMONCITO
12	COMARCA NGOBE BUGLE	07	KUSAPIN	03	CALOVERBORA O SANTA CATALINA	QUEBRADA AHOGADA
12	COMARCA NGOBE BUGLE	07	KUSAPIN	03	CALOVERBORA O SANTA CATALINA	QUEBRADA CERCA
12	COMARCA NGOBE BUGLE	07	KUSAPIN	03	CALOVERBORA O SANTA CATALINA	QUEBRADA FLORES
12	COMARCA NGOBE BUGLE	07	KUSAPIN	03	CALOVERBORA O SANTA CATALINA	RAISAL
12	COMARCA NGOBE BUGLE	07	KUSAPIN	03	CALOVERBORA O SANTA CATALINA	RIO DAJAO
12	COMARCA NGOBE BUGLE	07	KUSAPIN	03	CALOVERBORA O SANTA CATALINA	SANTA CATALINA O CALOVERBORA
12	COMARCA NGOBE BUGLE	07	KUSAPIN	03	CALOVERBORA O SANTA CATALINA	SEGUNDA ORIENTE
12	COMARCA NGOBE BUGLE	07	KUSAPIN	03	CALOVERBORA O SANTA CATALINA	SAN SOLEDAD O SOLEDAD
12	COMARCA NGOBE BUGLE	07	KUSAPIN	03	CALOVERBORA O SANTA CATALINA	ZARAGOZA
12	COMARCA NGOBE BUGLE	07	KUSAPIN	03	CALOVERBORA O SANTA CATALINA	QUEBRADA SARDINILLA
12	COMARCA NGOBE BUGLE	07	KUSAPIN	03	CALOVERBORA O SANTA CATALINA	LOMA DE CHELELE O CHELELE
12	COMARCA NGOBE BUGLE	07	KUSAPIN	03	CALOVERBORA O SANTA CATALINA	SANTA CATALINA ARRIBA O QUEBRADA CATALINA
12	COMARCA NGOBE BUGLE	07	KUSAPIN	03	CALOVERBORA O SANTA CATALINA	BOCA DEL CAÑO
12	COMARCA NGOBE BUGLE	07	KUSAPIN	03	CALOVERBORA O SANTA CATALINA	EL TERRON O TERRON
12	COMARCA NGOBE BUGLE	07	KUSAPIN	03	CALOVERBORA O SANTA CATALINA	LOS CEDROS
12	COMARCA NGOBE BUGLE	07	KUSAPIN	03	CALOVERBORA O SANTA CATALINA	LA PALUZADA
12	COMARCA NGOBE BUGLE	07	KUSAPIN	03	CALOVERBORA O SANTA CATALINA	REMOJINO
12	COMARCA NGOBE BUGLE	07	KUSAPIN	03	CALOVERBORA O SANTA CATALINA	AGUACATE No.2
12	COMARCA NGOBE BUGLE	07	KUSAPIN	03	CALOVERBORA O SANTA CATALINA	LOS PRIMITIVOS
12	COMARCA NGOBE BUGLE	07	KUSAPIN	03	CALOVERBORA O SANTA CATALINA	BOCA DEL MANGO
12	COMARCA NGOBE BUGLE	07	KUSAPIN	03	CALOVERBORA O SANTA CATALINA	LOMA CHUCARA
12	COMARCA NGOBE BUGLE	07	KUSAPIN	03	CALOVERBORA O SANTA CATALINA	PUNTA SANTANA
12	COMARCA NGOBE BUGLE	07	KUSAPIN	03	CALOVERBORA O SANTA CATALINA	QUEBRADA HACHA
12	COMARCA NGOBE BUGLE	07	KUSAPIN	03	CALOVERBORA O SANTA CATALINA	LOMA PAVA
12	COMARCA NGOBE BUGLE	07	KUSAPIN	03	CALOVERBORA O SANTA CATALINA	BOCA DE CAHUITA
12	COMARCA NGOBE BUGLE	07	KUSAPIN	03	CALOVERBORA O SANTA CATALINA	QUEBRADA PEÑA
12	COMARCA NGOBE BUGLE	07	KUSAPIN	03	CALOVERBORA O SANTA CATALINA	EL GUABO
12	COMARCA NGOBE BUGLE	07	KUSAPIN	03	CALOVERBORA O SANTA CATALINA	CAÑA VISTO
12	COMARCA NGOBE BUGLE	07	KUSAPIN	03	CALOVERBORA O SANTA CATALINA	PEDREGOSO



PROV. ID	PROVINCIA	DIST. ID	DISTRITO	CORREG. ID	CORREG. NOMBRE	LUGAR
12	COMARCA NGOBE BUGLE	07	KUSAPIN	03	CALOVEBORA O SANTA CATALINA	LLANO PIÑA
12	COMARCA NGOBE BUGLE	07	KUSAPIN	03	CALOVEBORA O SANTA CATALINA	RIO MURCIELAGO
12	COMARCA NGOBE BUGLE	07	KUSAPIN	03	CALOVEBORA O SANTA CATALINA	LLANO GATO
12	COMARCA NGOBE BUGLE	07	KUSAPIN	03	CALOVEBORA O SANTA CATALINA	CERRO BAQUENQUE
12	COMARCA NGOBE BUGLE	07	KUSAPIN	03	CALOVEBORA O SANTA CATALINA	LA ZARAGOZA
12	COMARCA NGOBE BUGLE	07	KUSAPIN	03	CALOVEBORA O SANTA CATALINA	ALTO CUAY
12	COMARCA NGOBE BUGLE	07	KUSAPIN	03	CALOVEBORA O SANTA CATALINA	ALTO CHONTE
12	COMARCA NGOBE BUGLE	07	KUSAPIN	03	CALOVEBORA O SANTA CATALINA	ALTO PIÑA
12	COMARCA NGOBE BUGLE	07	KUSAPIN	03	CALOVEBORA O SANTA CATALINA	BOQUETE
12	COMARCA NGOBE BUGLE	07	KUSAPIN	03	CALOVEBORA O SANTA CATALINA	CARACOL N°1
12	COMARCA NGOBE BUGLE	07	KUSAPIN	03	CALOVEBORA O SANTA CATALINA	CERRO LORO
12	COMARCA NGOBE BUGLE	07	KUSAPIN	03	CALOVEBORA O SANTA CATALINA	CERRO MONO
12	COMARCA NGOBE BUGLE	07	KUSAPIN	03	CALOVEBORA O SANTA CATALINA	CHELELE ARRIBA
12	COMARCA NGOBE BUGLE	07	KUSAPIN	03	CALOVEBORA O SANTA CATALINA	LAVADORES
12	COMARCA NGOBE BUGLE	07	KUSAPIN	03	CALOVEBORA O SANTA CATALINA	PASO HONDO
12	COMARCA NGOBE BUGLE	07	KUSAPIN	03	CALOVEBORA O SANTA CATALINA	RECODO DEL MERO
12	COMARCA NGOBE BUGLE	07	KUSAPIN	03	CALOVEBORA O SANTA CATALINA	BOCA DE TERRÓN
12	COMARCA NGOBE BUGLE	07	KUSAPIN	03	CALOVEBORA O SANTA CATALINA	CAHUITA ARRIBA
12	COMARCA NGOBE BUGLE	07	KUSAPIN	03	CALOVEBORA O SANTA CATALINA	CAÑO ESCONDIDO
12	COMARCA NGOBE BUGLE	07	KUSAPIN	03	CALOVEBORA O SANTA CATALINA	CASA GRANDE O CERRO CASA
12	COMARCA NGOBE BUGLE	07	KUSAPIN	03	CALOVEBORA O SANTA CATALINA	CERRO PIÑA
12	COMARCA NGOBE BUGLE	07	KUSAPIN	03	CALOVEBORA O SANTA CATALINA	LA PISTA
12	COMARCA NGOBE BUGLE	07	KUSAPIN	03	CALOVEBORA O SANTA CATALINA	QUEBRADA AHOGADA No.2
12	COMARCA NGOBE BUGLE	07	KUSAPIN	03	CALOVEBORA O SANTA CATALINA	TERRÓN ARRIBA
12	COMARCA NGOBE BUGLE	07	KUSAPIN	04	LOMA YUCA	CARACOL No.2 O CHELELE
12	COMARCA NGOBE BUGLE	07	KUSAPIN	04	LOMA YUCA	CERRO BATEA
12	COMARCA NGOBE BUGLE	07	KUSAPIN	04	LOMA YUCA	CERRO CAUCHO
12	COMARCA NGOBE BUGLE	07	KUSAPIN	04	LOMA YUCA	CERRO COCO O CERRO CAÑA BRAVA
12	COMARCA NGOBE BUGLE	07	KUSAPIN	04	LOMA YUCA	CERRO CONGO
12	COMARCA NGOBE BUGLE	07	KUSAPIN	04	LOMA YUCA	CERRO GLORIA
12	COMARCA NGOBE BUGLE	07	KUSAPIN	04	LOMA YUCA	CERRO LUCERO
12	COMARCA NGOBE BUGLE	07	KUSAPIN	04	LOMA YUCA	CERRO PIRAGUAL
12	COMARCA NGOBE BUGLE	07	KUSAPIN	04	LOMA YUCA	CERRO TULIVEJA
12	COMARCA NGOBE BUGLE	07	KUSAPIN	04	LOMA YUCA	CERRO COCUYA




PROV. ID	PROVINCIA	DIST. ID	DISTRITO	CORREG. ID	CORREG. NOMBRE	LUGAR
12	COMARCA NGOBE BUGLE	07	KUSAPIN	04	LOMA YUCA	EL COMUN
12	COMARCA NGOBE BUGLE	07	KUSAPIN	04	LOMA YUCA	JEBULE
12	COMARCA NGOBE BUGLE	07	KUSAPIN	04	LOMA YUCA	LOMA YUCA
12	COMARCA NGOBE BUGLE	07	KUSAPIN	04	LOMA YUCA	LLANO ARENA O LLANO ARENAL
12	COMARCA NGOBE BUGLE	07	KUSAPIN	04	LOMA YUCA	LLANO MACHO O LLANO CAÑO
12	COMARCA NGOBE BUGLE	07	KUSAPIN	04	LOMA YUCA	LLANO MORA O LLANO MORALES
12	COMARCA NGOBE BUGLE	07	KUSAPIN	04	LOMA YUCA	LLANO PIRAGUA O JUJUQUE
12	COMARCA NGOBE BUGLE	07	KUSAPIN	04	LOMA YUCA	LLANO PIRAGUAL
12	COMARCA NGOBE BUGLE	07	KUSAPIN	04	LOMA YUCA	LLANO NARANJAL O NARANJO
12	COMARCA NGOBE BUGLE	07	KUSAPIN	04	LOMA YUCA	PASO CHONTE
12	COMARCA NGOBE BUGLE	07	KUSAPIN	04	LOMA YUCA	PIEDRA FOGON O LLANO FOGON
12	COMARCA NGOBE BUGLE	07	KUSAPIN	04	LOMA YUCA	PIEDRA GRANDE
12	COMARCA NGOBE BUGLE	07	KUSAPIN	04	LOMA YUCA	QUEBRADA ARENAL
12	COMARCA NGOBE BUGLE	07	KUSAPIN	04	LOMA YUCA	QUEBRADA PAJARO O LOMA MACHO
12	COMARCA NGOBE BUGLE	07	KUSAPIN	04	LOMA YUCA	RIO CORRALES O ALTO CORRALES
12	COMARCA NGOBE BUGLE	07	KUSAPIN	04	LOMA YUCA	BARRANCO
12	COMARCA NGOBE BUGLE	07	KUSAPIN	04	LOMA YUCA	BELLA CRUZ
12	COMARCA NGOBE BUGLE	07	KUSAPIN	04	LOMA YUCA	BOCA DE CHONTE ARRIBA
12	COMARCA NGOBE BUGLE	07	KUSAPIN	04	LOMA YUCA	LLANO BONITO
12	COMARCA NGOBE BUGLE	07	KUSAPIN	04	LOMA YUCA	LLANO MOLEJONES
12	COMARCA NGOBE BUGLE	07	KUSAPIN	04	LOMA YUCA	PENSANTE
12	COMARCA NGOBE BUGLE	07	KUSAPIN	04	LOMA YUCA	QUEBRADA CAMARÓN
12	COMARCA NGOBE BUGLE	07	KUSAPIN	04	LOMA YUCA	QUEBRADA CASA
12	COMARCA NGOBE BUGLE	07	KUSAPIN	04	LOMA YUCA	QUEBRADA JUJUNA
12	COMARCA NGOBE BUGLE	07	KUSAPIN	04	LOMA YUCA	VIRULÍ
12	COMARCA NGOBE BUGLE	07	KUSAPIN	05	ALTO GUAYABO	ALTO GUAYABO
12	COMARCA NGOBE BUGLE	07	KUSAPIN	05	RIO CHIRIQUI	ARIONDA
12	COMARCA NGOBE BUGLE	07	KUSAPIN	05	RIO CHIRIQUI	BAJO GRANDE
12	COMARCA NGOBE BUGLE	07	KUSAPIN	05	RIO CHIRIQUI	BARRANCON
12	COMARCA NGOBE BUGLE	07	KUSAPIN	05	RIO CHIRIQUI	BEGABUDI
12	COMARCA NGOBE BUGLE	07	KUSAPIN	05	RIO CHIRIQUI	BITIGARU
12	COMARCA NGOBE BUGLE	07	KUSAPIN	05	RIO CHIRIQUI	BOCA DE RIO CHIRIQUI
12	COMARCA NGOBE BUGLE	07	KUSAPIN	05	RIO CHIRIQUI	BURTONI
12	COMARCA NGOBE BUGLE	07	KUSAPIN	05	RIO CHIRIQUI	BUROTE



PROV. ID	PROVINCIA	DIST. ID	DISTRITO	CORREG. ID	CORREG. NOMBRE	LUGAR
12	COMARCA NGOBE BUGLE	07	KUSAPIN	05	RIO CHIRIQUI	CABECERA DE DORORI
12	COMARCA NGOBE BUGLE	07	KUSAPIN	05	RIO CHIRIQUI	CABECERA DE RIO CAYUCO
12	COMARCA NGOBE BUGLE	07	KUSAPIN	05	RIO CHIRIQUI	CABEZA DE CAÑO
12	COMARCA NGOBE BUGLE	07	KUSAPIN	05	RIO CHIRIQUI	CAMARON No.2
12	COMARCA NGOBE BUGLE	07	KUSAPIN	05	RIO CHIRIQUI	CAÑA BLANCA
12	COMARCA NGOBE BUGLE	07	KUSAPIN	05	RIO CHIRIQUI	CANÁVERAL (P)
12	COMARCA NGOBE BUGLE	07	KUSAPIN	05	RIO CHIRIQUI	CAÑO COLORADO ARRIBA O VALLE RICO
12	COMARCA NGOBE BUGLE	07	KUSAPIN	05	RIO CHIRIQUI	CERRO MANTA
12	COMARCA NGOBE BUGLE	07	KUSAPIN	05	RIO CHIRIQUI	ALTO PITA
12	COMARCA NGOBE BUGLE	07	KUSAPIN	05	RIO CHIRIQUI	CERRO PUERCO
12	COMARCA NGOBE BUGLE	07	KUSAPIN	05	RIO CHIRIQUI	CERRO SANTOS O GORONDUBEDA
12	COMARCA NGOBE BUGLE	07	KUSAPIN	05	RIO CHIRIQUI	CIRIRA
12	COMARCA NGOBE BUGLE	07	KUSAPIN	05	RIO CHIRIQUI	CLEATE
12	COMARCA NGOBE BUGLE	07	KUSAPIN	05	RIO CHIRIQUI	CURATE
12	COMARCA NGOBE BUGLE	07	KUSAPIN	05	RIO CHIRIQUI	DAMANI
12	COMARCA NGOBE BUGLE	07	KUSAPIN	05	RIO CHIRIQUI	DUÑUY O QUEBRADA CAYUCO
12	COMARCA NGOBE BUGLE	07	KUSAPIN	05	RIO CHIRIQUI	DORORI
12	COMARCA NGOBE BUGLE	07	KUSAPIN	05	RIO CHIRIQUI	DOGUARIGOTE
12	COMARCA NGOBE BUGLE	07	KUSAPIN	05	RIO CHIRIQUI	DURU
12	COMARCA NGOBE BUGLE	07	KUSAPIN	05	RIO CHIRIQUI	DURY O NORORY
12	COMARCA NGOBE BUGLE	07	KUSAPIN	05	RIO CHIRIQUI	GUABO ARRIBA
12	COMARCA NGOBE BUGLE	07	KUSAPIN	05	RIO CHIRIQUI	GUATU
12	COMARCA NGOBE BUGLE	07	KUSAPIN	05	RIO CHIRIQUI	IBARI O QUEBRADA PICANTE
12	COMARCA NGOBE BUGLE	07	KUSAPIN	05	RIO CHIRIQUI	JOROTE
12	COMARCA NGOBE BUGLE	07	KUSAPIN	05	RIO CHIRIQUI	JOROTANE
12	COMARCA NGOBE BUGLE	07	KUSAPIN	05	RIO CHIRIQUI	JUVARI
12	COMARCA NGOBE BUGLE	07	KUSAPIN	05	RIO CHIRIQUI	KARIGUIDETE
12	COMARCA NGOBE BUGLE	07	KUSAPIN	05	RIO CHIRIQUI	KIKAROCOTE
12	COMARCA NGOBE BUGLE	07	KUSAPIN	05	RIO CHIRIQUI	KIKATE
12	COMARCA NGOBE BUGLE	07	KUSAPIN	05	RIO CHIRIQUI	KUISOTE
12	COMARCA NGOBE BUGLE	07	KUSAPIN	05	RIO CHIRIQUI	KULLY
12	COMARCA NGOBE BUGLE	07	KUSAPIN	05	RIO CHIRIQUI	KUROTE
12	COMARCA NGOBE BUGLE	07	KUSAPIN	05	RIO CHIRIQUI	LIBRATE
12	COMARCA NGOBE BUGLE	07	KUSAPIN	05	RIO CHIRIQUI	LOMA DE RIO CAÑA


[Handwritten signature]



PROV. ID	PROVINCIA	DIST. ID	DISTRITO	CORREG. ID	CORREG. NOMBRE	LUGAR
12	COMARCA NGOBE BUGLE	07	KUSAPIN	05	RIO CHIRIQUI	MAINA
12	COMARCA NGOBE BUGLE	07	KUSAPIN	05	RIO CHIRIQUI	MAINA ARRIBA
12	COMARCA NGOBE BUGLE	07	KUSAPIN	05	RIO CHIRIQUI	MANGO
12	COMARCA NGOBE BUGLE	07	KUSAPIN	05	RIO CHIRIQUI	MENANCUDETE
12	COMARCA NGOBE BUGLE	07	KUSAPIN	05	RIO CHIRIQUI	MOROBOTO
12	COMARCA NGOBE BUGLE	07	KUSAPIN	05	RIO CHIRIQUI	MIRAMAR
12	COMARCA NGOBE BUGLE	07	KUSAPIN	05	RIO CHIRIQUI	MUAY ABAJO
12	COMARCA NGOBE BUGLE	07	KUSAPIN	05	RIO CHIRIQUI	MURUTE
12	COMARCA NGOBE BUGLE	07	KUSAPIN	05	RIO CHIRIQUI	NIDANGOTE
12	COMARCA NGOBE BUGLE	07	KUSAPIN	05	RIO CHIRIQUI	NUDODUVIDI
12	COMARCA NGOBE BUGLE	07	KUSAPIN	05	RIO CHIRIQUI	NURINDE
12	COMARCA NGOBE BUGLE	07	KUSAPIN	05	RIO CHIRIQUI	ÑODOLENTE
12	COMARCA NGOBE BUGLE	07	KUSAPIN	05	RIO CHIRIQUI	OBATU
12	COMARCA NGOBE BUGLE	07	KUSAPIN	05	RIO CHIRIQUI	ODOBARI
12	COMARCA NGOBE BUGLE	07	KUSAPIN	05	RIO CHIRIQUI	ODOBANCUDETE
12	COMARCA NGOBE BUGLE	07	KUSAPIN	05	RIO CHIRIQUI	QUEBRADA CAMARÓN
12	COMARCA NGOBE BUGLE	07	KUSAPIN	05	RIO CHIRIQUI	ORORI
12	COMARCA NGOBE BUGLE	07	KUSAPIN	05	RIO CHIRIQUI	PALO BLANCO
12	COMARCA NGOBE BUGLE	07	KUSAPIN	05	RIO CHIRIQUI	PANTAN O BOCA DE RIO CAÑA (P)
12	COMARCA NGOBE BUGLE	07	KUSAPIN	05	RIO CHIRIQUI	QUEBRADA CEDRO
12	COMARCA NGOBE BUGLE	07	KUSAPIN	05	RIO CHIRIQUI	QUEBRADA MONO
12	COMARCA NGOBE BUGLE	07	KUSAPIN	05	RIO CHIRIQUI	QUIMPANPAN
12	COMARCA NGOBE BUGLE	07	KUSAPIN	05	RIO CHIRIQUI	RAMAS DEL GUABO
12	COMARCA NGOBE BUGLE	07	KUSAPIN	05	RIO CHIRIQUI	RANCHO
12	COMARCA NGOBE BUGLE	07	KUSAPIN	05	RIO CHIRIQUI	RANCHO ARRIBA
12	COMARCA NGOBE BUGLE	07	KUSAPIN	05	RIO CHIRIQUI	RIO PIEDRA
12	COMARCA NGOBE BUGLE	07	KUSAPIN	05	RIO CHIRIQUI	SAMINDI
12	COMARCA NGOBE BUGLE	07	KUSAPIN	05	RIO CHIRIQUI	SAN PEDRITO ABAJO
12	COMARCA NGOBE BUGLE	07	KUSAPIN	05	RIO CHIRIQUI	SAN PEDRITO ARRIBA
12	COMARCA NGOBE BUGLE	07	KUSAPIN	05	RIO CHIRIQUI	SAN PEDRO ABAJO
12	COMARCA NGOBE BUGLE	07	KUSAPIN	05	RIO CHIRIQUI	SARDINA
12	COMARCA NGOBE BUGLE	07	KUSAPIN	05	RIO CHIRIQUI	SICIDE
12	COMARCA NGOBE BUGLE	07	KUSAPIN	05	RIO CHIRIQUI	SORONI
12	COMARCA NGOBE BUGLE	07	KUSAPIN	05	RIO CHIRIQUI	SULIDU



PROV. ID	PROVINCIA	DIST. ID	DISTRITO	CORREG. ID	CORREG. NOMBRE	LUGAR
12	COMARCA NGOBE BUGLE	07	KUSAPIN	05	RIO CHIRIQUI	TIRITE
12	COMARCA NGOBE BUGLE	07	KUSAPIN	05	RIO CHIRIQUI	TORONTE (P)
12	COMARCA NGOBE BUGLE	07	KUSAPIN	05	RIO CHIRIQUI	TUBITU
12	COMARCA NGOBE BUGLE	07	KUSAPIN	05	RIO CHIRIQUI	URO
12	COMARCA NGOBE BUGLE	07	KUSAPIN	05	RIO CHIRIQUI	VEGAY
12	COMARCA NGOBE BUGLE	07	KUSAPIN	05	RIO CHIRIQUI	BONGLON
12	COMARCA NGOBE BUGLE	07	KUSAPIN	05	RIO CHIRIQUI	CAÑO LAGARTO
12	COMARCA NGOBE BUGLE	07	KUSAPIN	05	RIO CHIRIQUI	SIROTE (P)
12	COMARCA NGOBE BUGLE	07	KUSAPIN	05	RIO CHIRIQUI	CERRO MONO
12	COMARCA NGOBE BUGLE	07	KUSAPIN	05	RIO CHIRIQUI	PLAYA DE SAN PEDRO
12	COMARCA NGOBE BUGLE	07	KUSAPIN	05	RIO CHIRIQUI	QUEBRADA BONITA
12	COMARCA NGOBE BUGLE	07	KUSAPIN	05	RIO CHIRIQUI	ALTO DE ANA BLANCA
12	COMARCA NGOBE BUGLE	07	KUSAPIN	05	RIO CHIRIQUI	TIGER HEAD
12	COMARCA NGOBE BUGLE	07	KUSAPIN	05	RIO CHIRIQUI	PLAYA TIGRE
12	COMARCA NGOBE BUGLE	07	KUSAPIN	05	RIO CHIRIQUI	LA PISTA
12	COMARCA NGOBE BUGLE	07	KUSAPIN	06	TOBOBE	BURORI O BURARI
12	COMARCA NGOBE BUGLE	07	KUSAPIN	06	TOBOBE	CANAVERAL
12	COMARCA NGOBE BUGLE	07	KUSAPIN	06	TOBOBE	SHARK HOLE
12	COMARCA NGOBE BUGLE	07	KUSAPIN	06	TOBOBE	DOBORI
12	COMARCA NGOBE BUGLE	07	KUSAPIN	06	TOBOBE	PANTAN O BOCCA DE RIO CAÑA (P)
12	COMARCA NGOBE BUGLE	07	KUSAPIN	06	TOBOBE	PUNTA ESCONDIDA
12	COMARCA NGOBE BUGLE	07	KUSAPIN	06	TOBOBE	PUNTA FIEBRE
12	COMARCA NGOBE BUGLE	07	KUSAPIN	06	TOBOBE	QUEBRADA TOBOBE
12	COMARCA NGOBE BUGLE	07	KUSAPIN	06	TOBOBE	RIO CHICO
12	COMARCA NGOBE BUGLE	07	KUSAPIN	06	TOBOBE	RIO DIABLO
12	COMARCA NGOBE BUGLE	07	KUSAPIN	06	TOBOBE	RIO VIENTO
12	COMARCA NGOBE BUGLE	07	KUSAPIN	06	TOBOBE	SIROTE (P)
12	COMARCA NGOBE BUGLE	07	KUSAPIN	06	TOBOBE	TOBOBE
12	COMARCA NGOBE BUGLE	07	KUSAPIN	06	TOBOBE	POTET
12	COMARCA NGOBE BUGLE	07	KUSAPIN	06	TOBOBE	PUNTA ICACO O PUNTA COCO PLUM
12	COMARCA NGOBE BUGLE	07	KUSAPIN	06	TOBOBE	PLAYA ROJA
12	COMARCA NGOBE BUGLE	07	KUSAPIN	06	TOBOBE	OLD BEST
12	COMARCA NGOBE BUGLE	07	KUSAPIN	06	TOBOBE	PUEBLO NUEVO No.1
12	COMARCA NGOBE BUGLE	07	KUSAPIN	06	TOBOBE	RINCONTE



PROV. ID	PROVINCIA	DIST. ID	DISTRITO	CORREG. ID	CORREG. NOMBRE	LUGAR
12	COMARCA NGOBE BUGLE	07	KUSAPIN	06	TOBOBE	PICARA
12	COMARCA NGOBE BUGLE	07	KUSAPIN	06	TOBOBE	VISIRI
12	COMARCA NGOBE BUGLE	07	KUSAPIN	06	TOBOBE	MIRARI
12	COMARCA NGOBE BUGLE	07	KUSAPIN	06	TOBOBE	KLEAY
12	COMARCA NGOBE BUGLE	07	KUSAPIN	06	TOBOBE	MUATE
12	COMARCA NGOBE BUGLE	07	KUSAPIN	06	TOBOBE	ESSEY ARRIBA
12	COMARCA NGOBE BUGLE	07	KUSAPIN	06	TOBOBE	TEBATUS
12	COMARCA NGOBE BUGLE	07	KUSAPIN	06	TOBOBE	ESSEY CHI
12	COMARCA NGOBE BUGLE	07	KUSAPIN	06	TOBOBE	NOBLOTE
12	COMARCA NGOBE BUGLE	07	KUSAPIN	06	TOBOBE	RUITTUBITI
12	COMARCA NGOBE BUGLE	07	KUSAPIN	06	TOBOBE	SABIOTE
12	COMARCA NGOBE BUGLE	07	KUSAPIN	06	TOBOBE	EIMITY
12	COMARCA NGOBE BUGLE	07	KUSAPIN	06	TOBOBE	CABECERA DE RIO CHICO
12	COMARCA NGOBE BUGLE	07	KUSAPIN	06	TOBOBE	MURIGOTE
12	COMARCA NGOBE BUGLE	07	KUSAPIN	06	TOBOBE	MURIBITE
12	COMARCA NGOBE BUGLE	07	KUSAPIN	06	TOBOBE	BIRATE
12	COMARCA NGOBE BUGLE	07	KUSAPIN	06	TOBOBE	IGLETE
12	COMARCA NGOBE BUGLE	07	KUSAPIN	06	TOBOBE	UGUERIGOTE
12	COMARCA NGOBE BUGLE	07	KUSAPIN	06	TOBOBE	CUGLUGROY
12	COMARCA NGOBE BUGLE	07	KUSAPIN	06	TOBOBE	KIARRI
12	COMARCA NGOBE BUGLE	07	KUSAPIN	06	TOBOBE	VISITUBITE
12	COMARCA NGOBE BUGLE	07	KUSAPIN	06	TOBOBE	TORONTE
12	COMARCA NGOBE BUGLE	07	KUSAPIN	06	TOBOBE	KURORI
12	COMARCA NGOBE BUGLE	07	KUSAPIN	06	TOBOBE	QUEBRADA SUEGRO O UGLUTE*
12	COMARCA NGOBE BUGLE	07	KUSAPIN	06	TOBOBE	CABEZA DE TORO O MIDOBIDI
12	COMARCA NGOBE BUGLE	07	KUSAPIN	06	TOBOBE	BAHIA ESCONDIDA
12	COMARCA NGOBE BUGLE	07	KUSAPIN	06	TOBOBE	PUNTA NISPERO
12	COMARCA NGOBE BUGLE	07	KUSAPIN	06	TOBOBE	CLEROTE
12	COMARCA NGOBE BUGLE	07	KUSAPIN	06	TOBOBE	KUENANIGOTE
12	COMARCA NGOBE BUGLE	07	KUSAPIN	06	TOBOBE	PUEBLO NUEVO No. 2
12	COMARCA NGOBE BUGLE	07	KUSAPIN	06	TOBOBE	QUEBRADA QUENANI
12	COMARCA NGOBE BUGLE	07	KUSAPIN	06	TOBOBE	RITTI
12	COMARCA NGOBE BUGLE	07	KUSAPIN	06	TOBOBE	JOGLATE
12	COMARCA NGOBE BUGLE	07	KUSAPIN	06	TOBOBE	RIO VIENTO ARRIBA

